«УТВЕРЖДЕНО»
приказом Минэнерго России
от «___»_____202__г. №_____»

ООО «СВЯЗЬГАЗПРОЕКТ»

ДОКУМЕНТАЦИЯ ПО ПЛАНИРОВКЕ ТЕРРИТОРИИ

Проект планировки территории и проект межевания территории, предусматривающий размещение линейного объекта «Оснащение ИТСО ГРС Елецкого ЛПУМГ (1 очередь)»

Основная часть проекта планировки территории

Раздел 1 «Проект планировки территории. Графическая часть»

00548.ППТ1

Том 1

Заместитель директора по подготовке производства, инженерным изысканиям и специальным разделам	**И. Е. Чернышов**
Главный инженер проекта	**Е.А. Чурсанов**

2024

Взам. инв. №	
Подпись и дата	
Инв. № подл.	

Содержание тома 1

Обозначение	Наименование	Примечание
00548.ППТ1-С	Содержание тома 1	1
00548.ДПТ-СД	Состав документации по планировке территории	1
	Чертеж красных линий.	Не разрабатывается согласно Федеральному закону от 2 августа 2019 г. № 283-ФЗ «О внесении изменений в Градостроительный кодекс Российской Федерации и отдельные законодательные акты Российской Федерации» из определения красных линий, указанного в п. 11 ст. 1, исключены границы территорий, занятых линейными объектами и (или) предназначенных для размещения линейных объектов.
00548.ППТ1-Г.1	Чертеж границ зон планируемого размещения линейного объекта.	17
	Чертеж границ зон планируемого размещения линейных объектов, подлежащих реконструкции в связи с изменением их местоположения.	Не разрабатывается в связи с отсутствием данных объектов
	Всего листов:	19

Согласовано

В. инв.№

Подп. и дата

Инв. № подл.

Изм.	Кол.уч.	Лист	№ док	Подпись	Дата	00548.ППТ1-С		
Разраб.		Енина			05.24	Содержание тома 1	Стадия	Лист	Листов
Пров.		Сорокин			05.24				1

СВЯЗЬГАЗПРОЕКТ

Состав документации по планировке территории

№ тома	Обозначение	Наименование	Примечание
1	00548.ППТ1	Раздел 1 «Проект планировки территории. Графическая часть»	
2	00548.ППТ2	Раздел 2 «Положение о размещении линейных объектов»	
3	00548.ППТ3	Раздел 3 «Материалы по обоснованию проекта планировки территории. Графическая часть»	
4	00548.ППТ4	Раздел 4 «Материалы по обоснованию проекта планировки территории. Пояснительная записка»	
5	00548.ПМТ1	Раздел 1 «Проект межевания территории. Графическая часть»	
6	00548.ПМТ2	Раздел 2 «Проект межевания территории. Текстовая часть»	
7	00548.ПМТ3	Раздел 3 «Материалы по обоснованию проекта межевания территории. Графическая часть»	
8	00548.ПМТ4	Раздел 4 «Материалы по обоснованию проекта межевания территории. Пояснительная записка»	

Согласовано

В. инв.№

Подп. и дата

Инв. № подл.

Изм.	Кол.уч.	Лист	№ док	Подпись	Дата
Разраб.		Енина			05.24
Пров.		Сорокин			05.24

00548.ДПТ-СД

Состав документации по планировке территории

Стадия	Лист	Листов
		1

СГП СВЯЗЬГАЗПРОЕКТ

ГРС Афанасьево Елецкого ЛПУМГ

Липецкая область,
Измалковский район 4

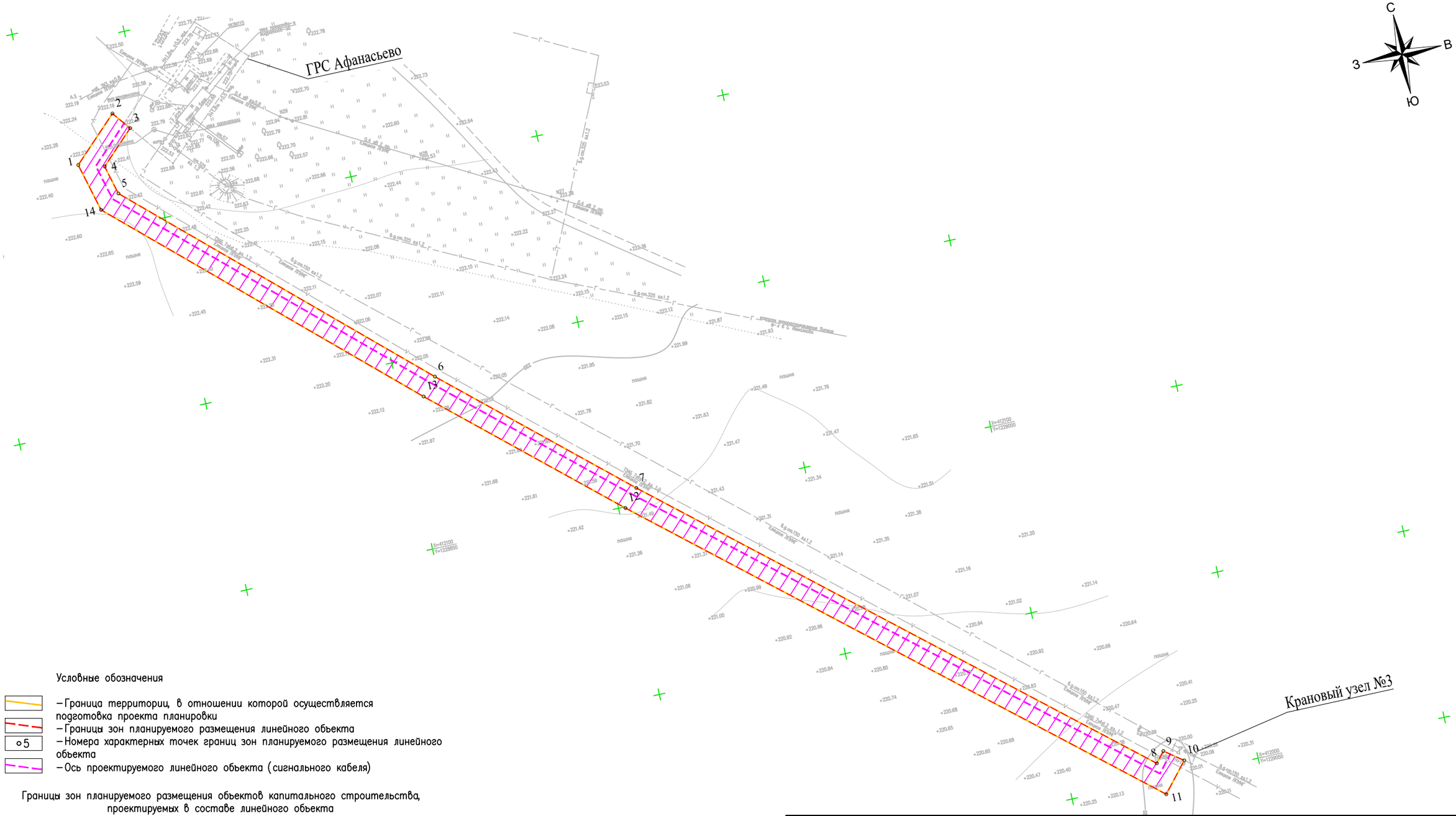

Условные обозначения

- Граница территории, в отношении которой осуществляется подготовка проекта планировки
- Границы зон планируемого размещения линейного объекта
- 5 – Номера характерных точек границ зон планируемого размещения линейного объекта
- Ось проектируемого линейного объекта (сигнального кабеля)

Границы зон планируемого размещения объектов капитального строительства, проектируемых в составе линейного объекта

- Зона планируемого размещения линейного объекта (сигнального кабеля)

1. Чертеж красных линий не разрабатывается, согласно Федеральному закону от 2 августа 2019 г. №283–ФЗ "О внесении изменений в Градостроительный кодекс Российской Федерации и отдельные законодательные акты Российской Федерации" из определения красных линий, указанного в п. 11 ст. 1, исключены границы территорий, занятых линейными объектами и (или) предназначенных для размещения линейных объектов.
2. Чертеж границ зон планируемого размещения линейных объектов, подлежащих реконструкции в связи с изменением их местоположения не разрабатывается, в связи с отсутствием данных объектов;
3. Существующие красные линии в границах рассмотрения проекта планировки отсутствуют, согласно письму администрации Измайловского муниципального округа Липецкой области №86 от 15.01.2024г.

Согласовано

Взам. инв.N

Подп. и дата

Инв.N подл.

Изм.	Кол.уч.	Лист	N док.	Подпись	Дата
Разраб.		Енина			05.24
Пров.		Сорокин			05.24

00548.ППТ1 – Г.1

Оснащение ИТСО ГРС Елецкого ЛПУМГ (1 очередь)

Проект планировки территории. Графическая часть

Стадия	Лист	Листов
	1	1

Чертеж границ зон планируемого размещения линейных объектов. М 1:1000

Формат А3

Липецкая область,
Елецкий район

ГРС Елец–2 Елецкого ЛПУМГ (ГРС Елец–2 (Лавы))

С
З В
Ю

Условные обозначения

– Граница территории, в отношении которой осуществляется подготовка проекта планировки
– Границы зон планируемого размещения линейного объекта
– Номера характерных точек границ зон планируемого размещения линейного объекта
– Ось проектируемого линейного объекта (сигнального кабеля 0.4кВ)

Границы зон планируемого размещения объектов капитального строительства, проектируемых в составе линейного объекта

– Зона планируемого размещения линейного объекта (сигнального кабеля)

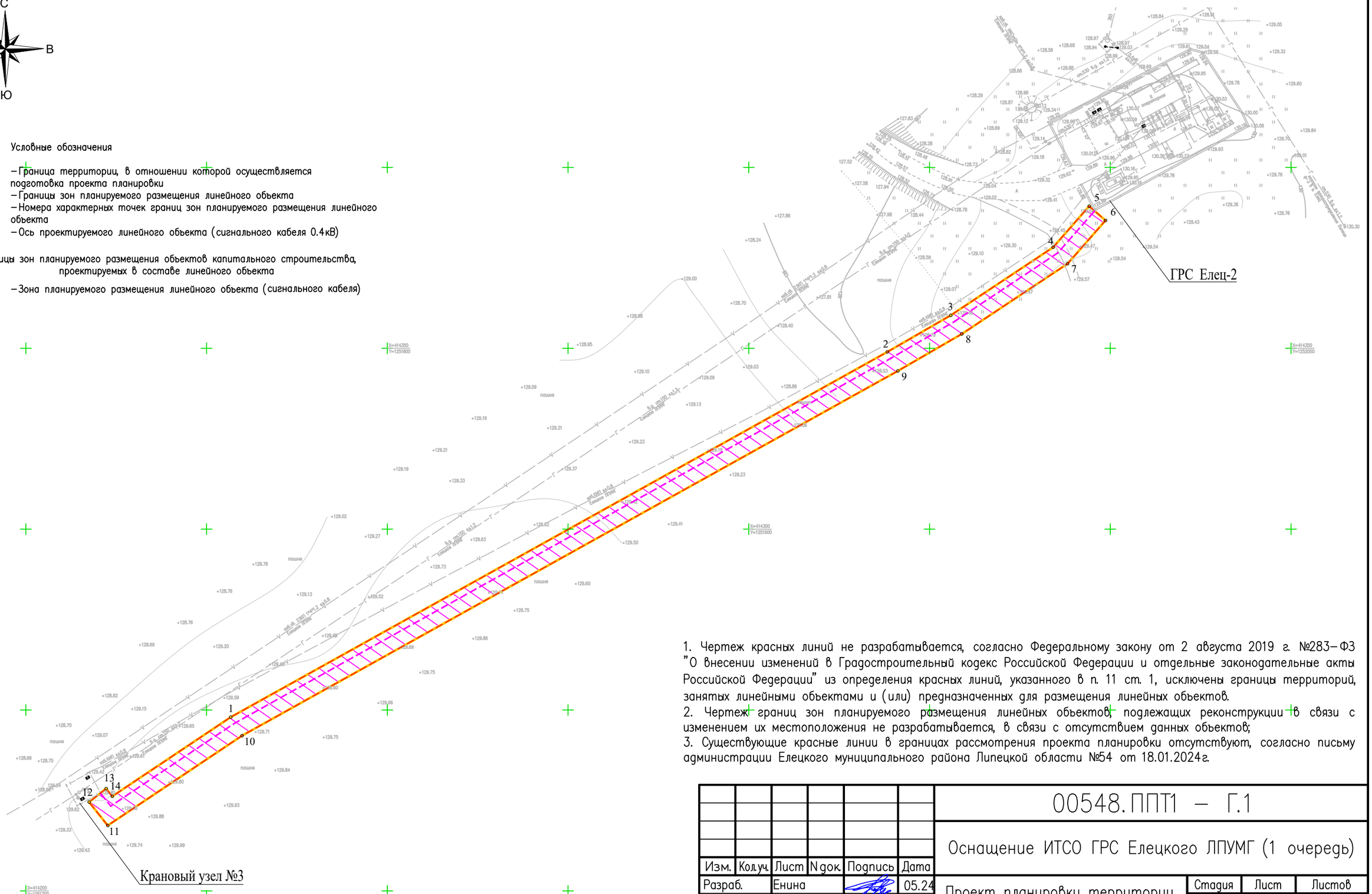

1. Чертеж красных линий не разрабатывается, согласно Федеральному закону от 2 августа 2019 г. №283–ФЗ "О внесении изменений в Градостроительный кодекс Российской Федерации и отдельные законодательные акты Российской Федерации" из определения красных линий, указанного в п. 11 ст. 1, исключены границы территорий, занятых линейными объектами и (или) предназначенных для размещения линейных объектов.
2. Чертеж границ зон планируемого размещения линейных объектов, подлежащих реконструкции в связи с изменением их местоположения не разрабатывается, в связи с отсутствием данных объектов;
3. Существующие красные линии в границах рассмотрения проекта планировки отсутствуют, согласно письму администрации Елецкого муниципального района Липецкой области №54 от 18.01.2024г.

Изм.	Кол.уч.	Лист	N док.	Подпись	Дата
Разраб.		Енина			05.24
Пров.		Сорокин			05.24

00548.ППТ1 – Г.1

Оснащение ИТСО ГРС Елецкого ЛПУМГ (1 очередь)

Проект планировки территории. Графическая часть

Стадия	Лист	Листов
	1	1

Чертеж границ зон планируемого размещения линейных объектов. М 1:1000

Согласовано

Взам. инв.N

Подп. и дата

Инв.N подл.

Формат А

Липецкая область,
Елецкий район



Линия совмещения с листом 2

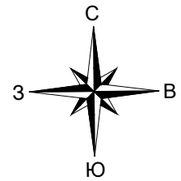

Схема расположения листов

Л.1
Л.2
Л.3
Л.4
Л.5

Условные обозначения

- Граница территории, в отношении которой осуществляется подготовка проекта планировки
- Границы зон планируемого размещения линейного объекта
- ○5 – Номера характерных точек границ зон планируемого размещения линейного объекта
- Ось проектируемого линейного объекта (сигнального кабеля 0.4кВ)

Границы зон планируемого размещения объектов капитального строительства, проектируемых в составе линейного объекта

- Зона планируемого размещения линейного объекта (сигнального кабеля)

1. Чертеж красных линий не разрабатывается, согласно Федеральному закону от 2 августа 2019 г. №283–ФЗ "О внесении изменений в Градостроительный кодекс Российской Федерации и отдельные законодательные акты Российской Федерации" из определения красных линий, указанного в п. 11 ст. 1, исключены границы территорий, занятых линейными объектами и (или) предназначенных для размещения линейных объектов.
2. Чертеж границ зон планируемого размещения линейных объектов, подлежащих реконструкции в связи с изменением их местоположения не разрабатывается, в связи с отсутствием данных объектов;
3. Существующие красные линии в границах рассмотрения проекта планировки отсутствуют, согласно письму администрации Елецкого муниципального района Липецкой области №54 от 18.01.2024г.

Изм.	Кол.уч.	Лист	N док.	Подпись	Дата
Разраб.		Енина			05.24
Пров.		Сорокин			05.24

00548.ППТ1 – Г.1

Оснащение ИТСО ГРС Елецкого ЛПУМГ (1 очередь)

Проект планировки территории. Графическая часть

Стадия	Лист	Листов
	1	5

Чертеж границ зон планируемого размещения линейных объектов. М 1:1000

СВЕТОПРОЕКТ

Формат А3

Согласовано

Взам.инв.N

Подп.и дата

Инв.N подл.

Линия совмещения с листом 1



Линия совмещения с листом 3

ГРС Каменская Елецкого ЛПУМГ

Липецкая область,
Елецкий район

7

С
З
В
Ю

Схема расположения листов

Л.1
Л.2
Л.3
Л.4
Л.5

Условные обозначения приведены на листе 1

Взам. инв.N	Подп. и дата	Инв.N подл.

Изм.	Кол.уч.	Лист	N док.	Подпись	Дата

00548.ППТ1 – Г.1

Лист 2

Формат А3

Линия совмещения с листом 2

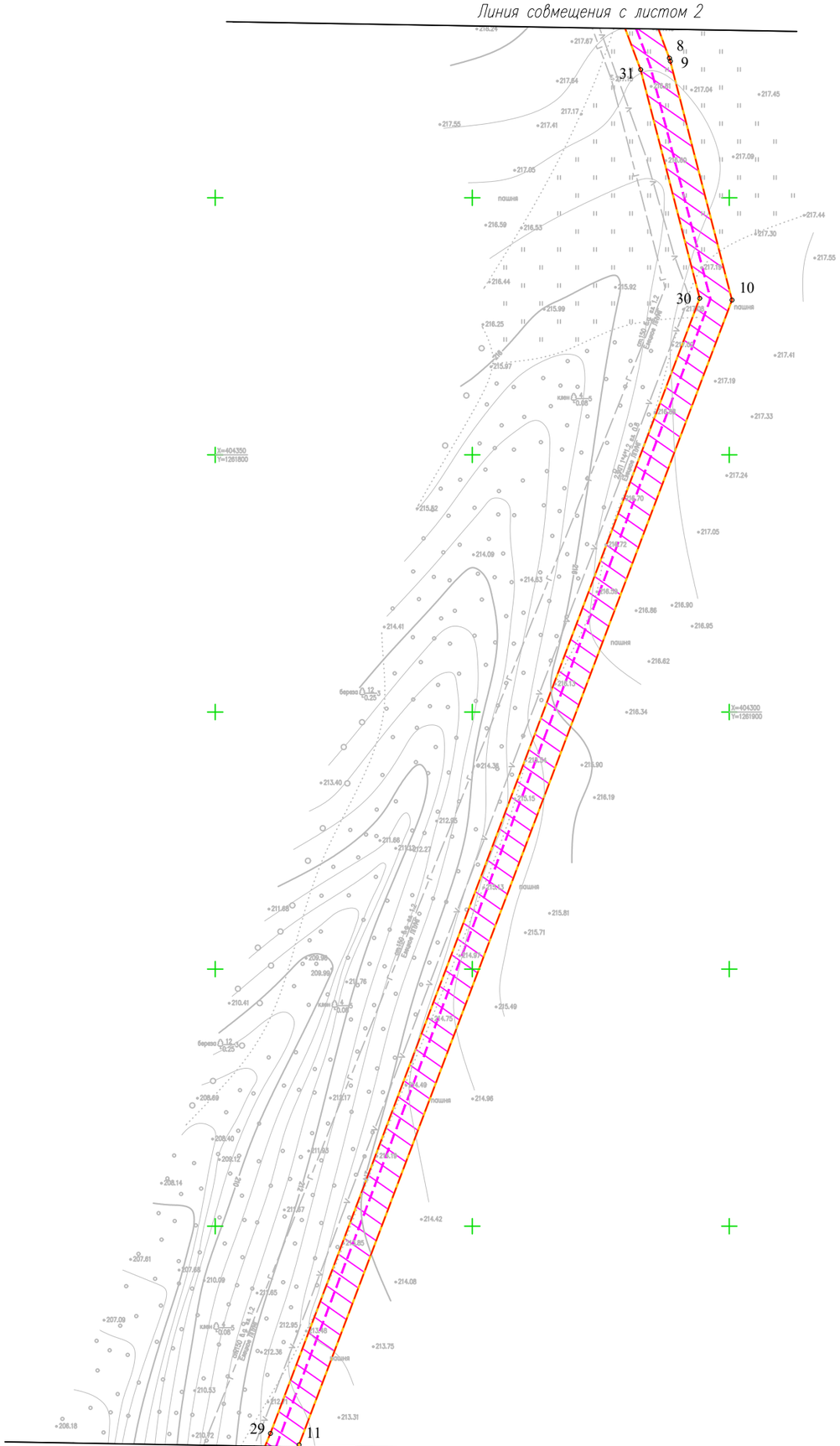

Линия совмещения с листом 4

ГРС Каменская Елецкого ЛПУМГ

Липецкая область,
Елецкий район

8

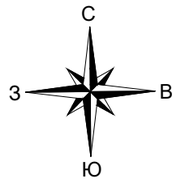

Схема расположения листов

Л.1
Л.2
Л.3
Л.4
Л.5

Условные обозначения приведены на листе 1

Взам. инв.N	Подп. и дата	Инв.N подл.

Изм.	Кол.уч.	Лист	N док.	Подпись	Дата	00548.ППТ1 – Г.1	Лист 3

Формат А3

Линия совмещения с листом 3

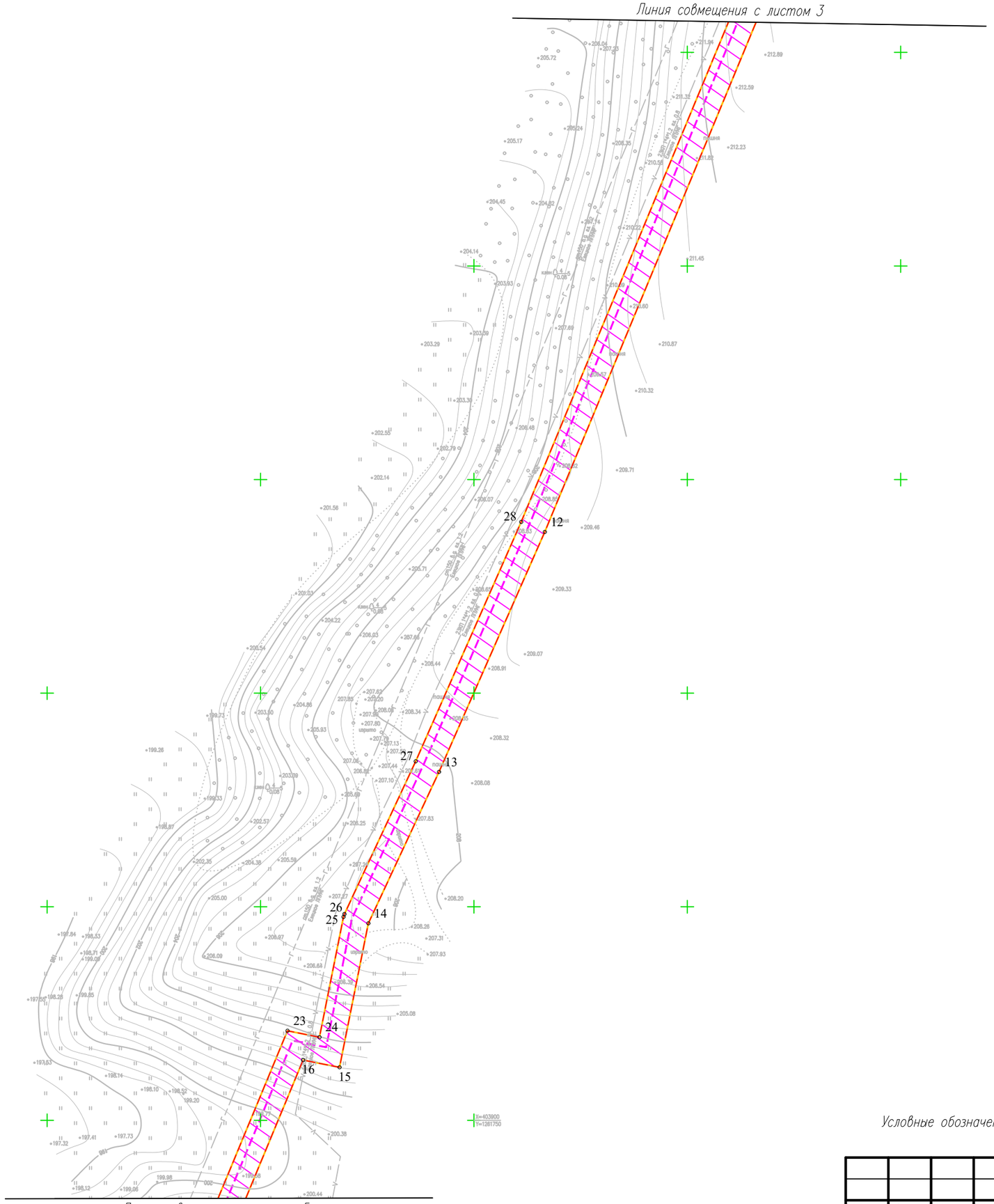

Линия совмещения с листом 5

ГРС Каменская Елецкого ЛПУМГ

Липецкая область,
Елецкий район

9

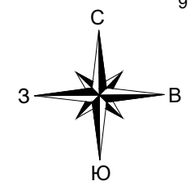

Схема расположения листов

Л.1
Л.2
Л.3
Л.4
Л.5

Условные обозначения приведены на листе 1

Изм.	Кол.уч.	Лист	N док.	Подпись	Дата

00548.ППТ1 – Г.1

Лист 4

Взам. инв.N

Подп. и дата

Инв.N подл.

Формат А3

Липецкая область,
Елецкий район

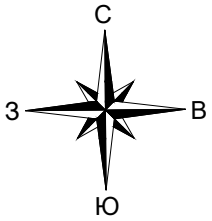

Схема расположения листов

Л.1
Л.2
Л.3
Л.4
Л.5

Линия совмещения с листом 4

Условные обозначения приведены на листе 1

Изм.	Кол.уч.	Лист	N док.	Подпись	Дата	00548.ППТ1 – Г.1	Лист 5

Взам. инв.N

Подп. и дата

Инв.N подл.

Липецкая область,
Задонский район

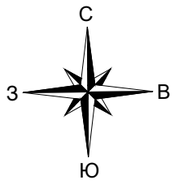

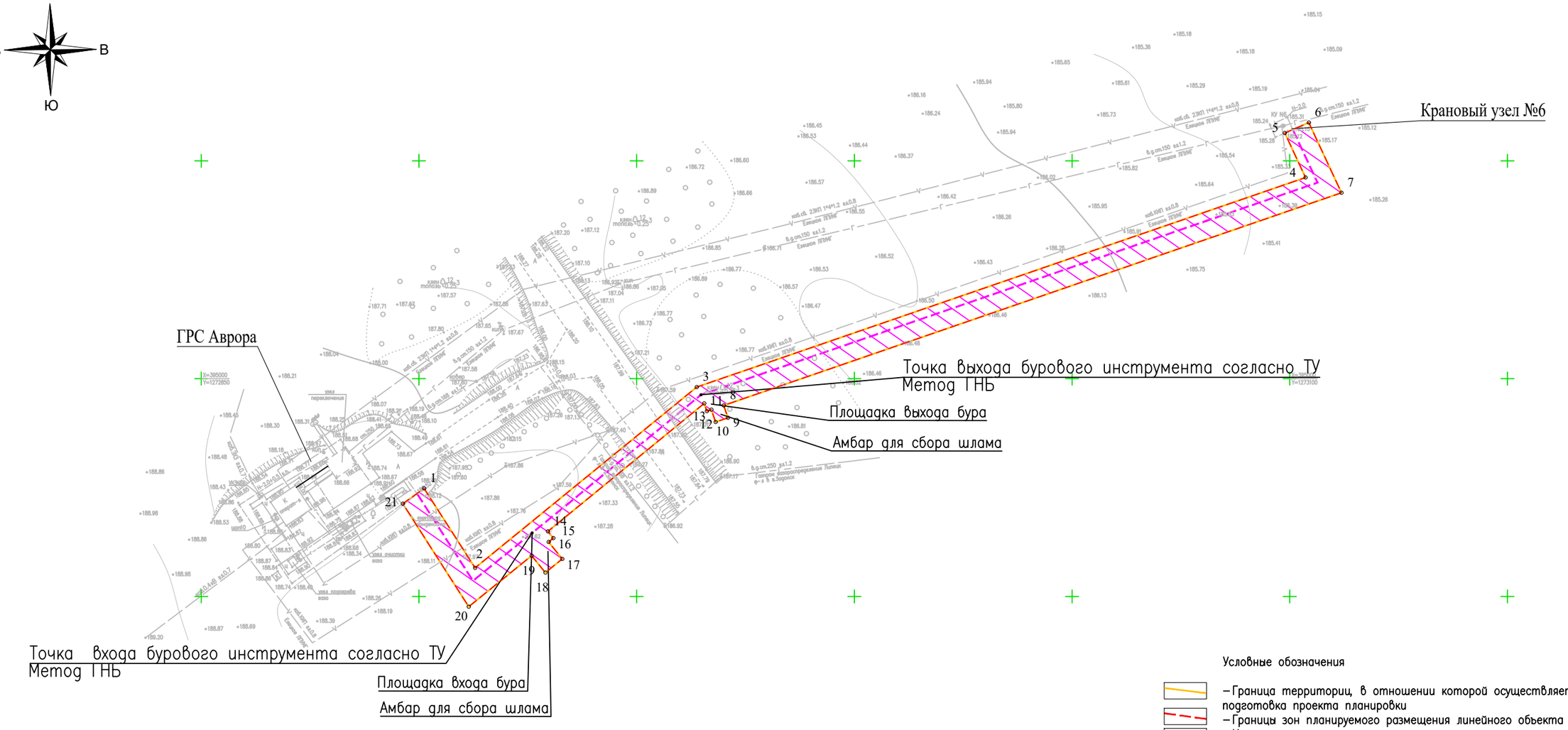

Условные обозначения

- Граница территории, в отношении которой осуществляется подготовка проекта планировки
- Границы зон планируемого размещения линейного объекта
- 5 – Номера характерных точек границ зон планируемого размещения линейного объекта
- Ось проектируемого линейного объекта (сигнального кабеля 0.4кВ)

Границы зон планируемого размещения объектов капитального строительства, проектируемых в составе линейного объекта

- Зона планируемого размещения линейного объекта (сигнального кабеля)

1. Чертеж красных линий не разрабатывается, согласно Федеральному закону от 2 августа 2019 г. №283–ФЗ "О внесении изменений в Градостроительный кодекс Российской Федерации и отдельные законодательные акты Российской Федерации" из определения красных линий, указанного в п. 11 ст. 1, исключены границы территорий, занятых линейными объектами и (или) предназначенных для размещения линейных объектов.
2. Чертеж границ зон планируемого размещения линейных объектов, подлежащих реконструкции в связи с изменением их местоположения не разрабатывается, в связи с отсутствием данных объектов;
3. Существующие красные линии в границах рассмотрения проекта планировки отсутствуют, согласно письму администрации Задонского муниципального района Липецкой области №2–148 от 18.01.2024г.

Изм.	Кол.уч.	Лист	N док.	Подпись	Дата
Разраб.		Енина			05.24
Пров.		Сорокин			05.24

00548.ППТ1 – Г.1

Оснащение ИТСО ГРС Елецкого ЛПУМГ (1 очередь)

Проект планировки территории. Графическая часть

Стадия	Лист	Листов
	1	1

Чертеж границ зон планируемого размещения линейных объектов. М 1:1000

СВЯЗЬПРОЕКТ

Формат А3

Согласовано

Взам. инв.N

Подп. и дата

Инв.N подл.

Липецкая область,
Задонский район

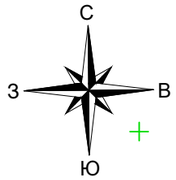

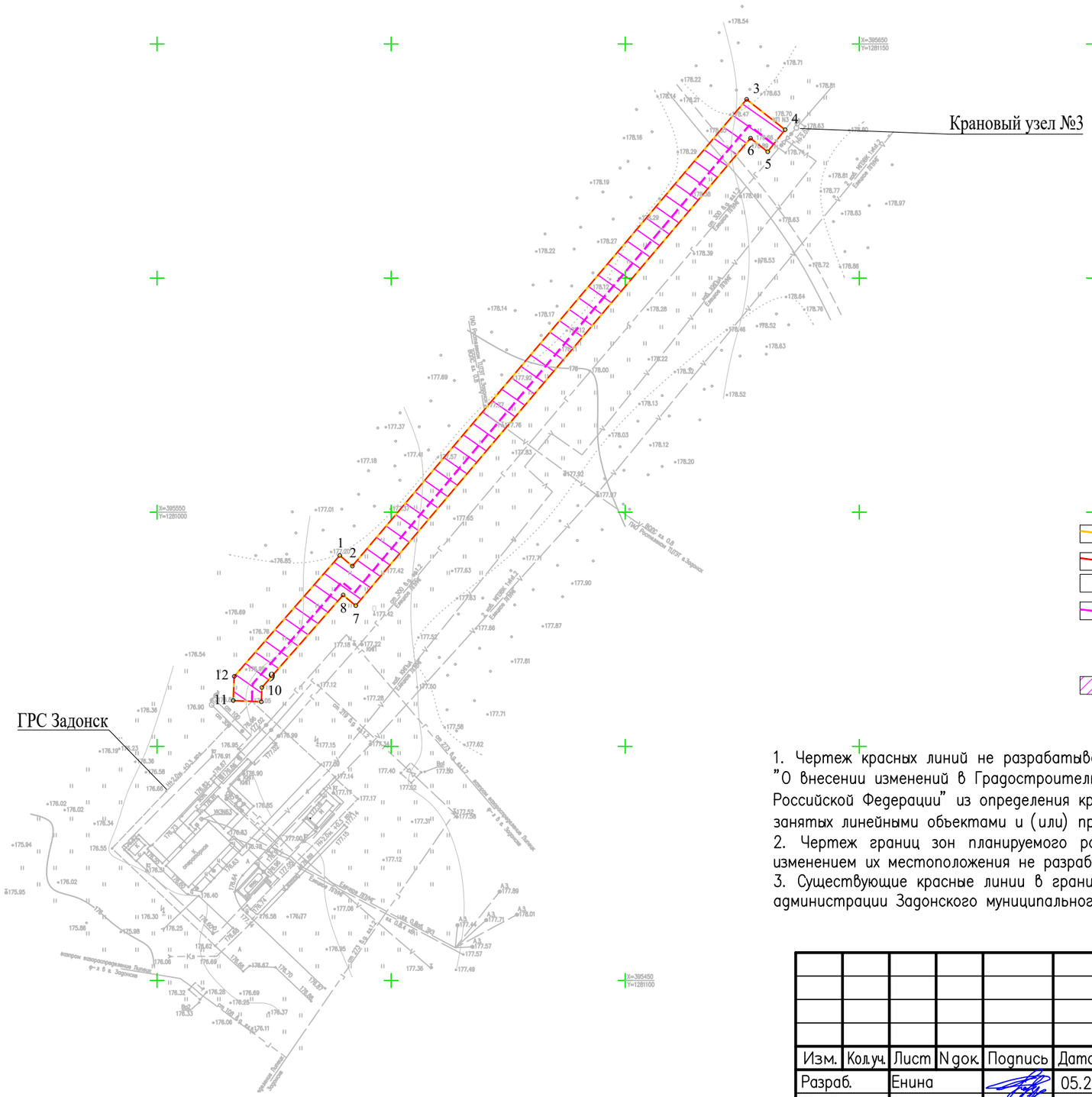

Условные обозначения

- Граница территории, в отношении которой осуществляется подготовка проекта планировки
- Границы зон планируемого размещения линейного объекта
- 5 – Номера характерных точек границ зон планируемого размещения линейного объекта
- Ось проектируемого линейного объекта (сигнального кабеля)

Границы зон планируемого размещения объектов капитального строительства, проектируемых в составе линейного объекта

- Зона планируемого размещения линейного объекта (сигнального кабеля)

1. Чертеж красных линий не разрабатывается, согласно Федеральному закону от 2 августа 2019 г. №283–ФЗ "О внесении изменений в Градостроительный кодекс Российской Федерации и отдельные законодательные акты Российской Федерации" из определения красных линий, указанного в п. 11 ст. 1, исключены границы территорий, занятых линейными объектами и (или) предназначенных для размещения линейных объектов.
2. Чертеж границ зон планируемого размещения линейных объектов, подлежащих реконструкции в связи с изменением их местоположения не разрабатывается, в связи с отсутствием данных объектов;
3. Существующие красные линии в границах рассмотрения проекта планировки отсутствуют, согласно письму администрации Задонского муниципального района Липецкой области №2–148 от 18.01.2024г.

Согласовано

Взам. инв.N

Подп. и дата

Инв.N подл.

Изм.	Кол.уч.	Лист	N док.	Подпись	Дата
Разраб.		Енина			05.24
Пров.		Сорокин			05.24

00548.ППТ1 – Г.1

Оснащение ИТСО ГРС Елецкого ЛПУМГ (1 очередь)

Проект планировки территории. Графическая часть

Стадия	Лист	Листов
	1	1

Чертеж границ зон планируемого размещения линейных объектов. М 1:1000

Формат А

Липецкая область,
Долгоруковский район

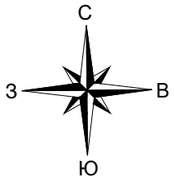

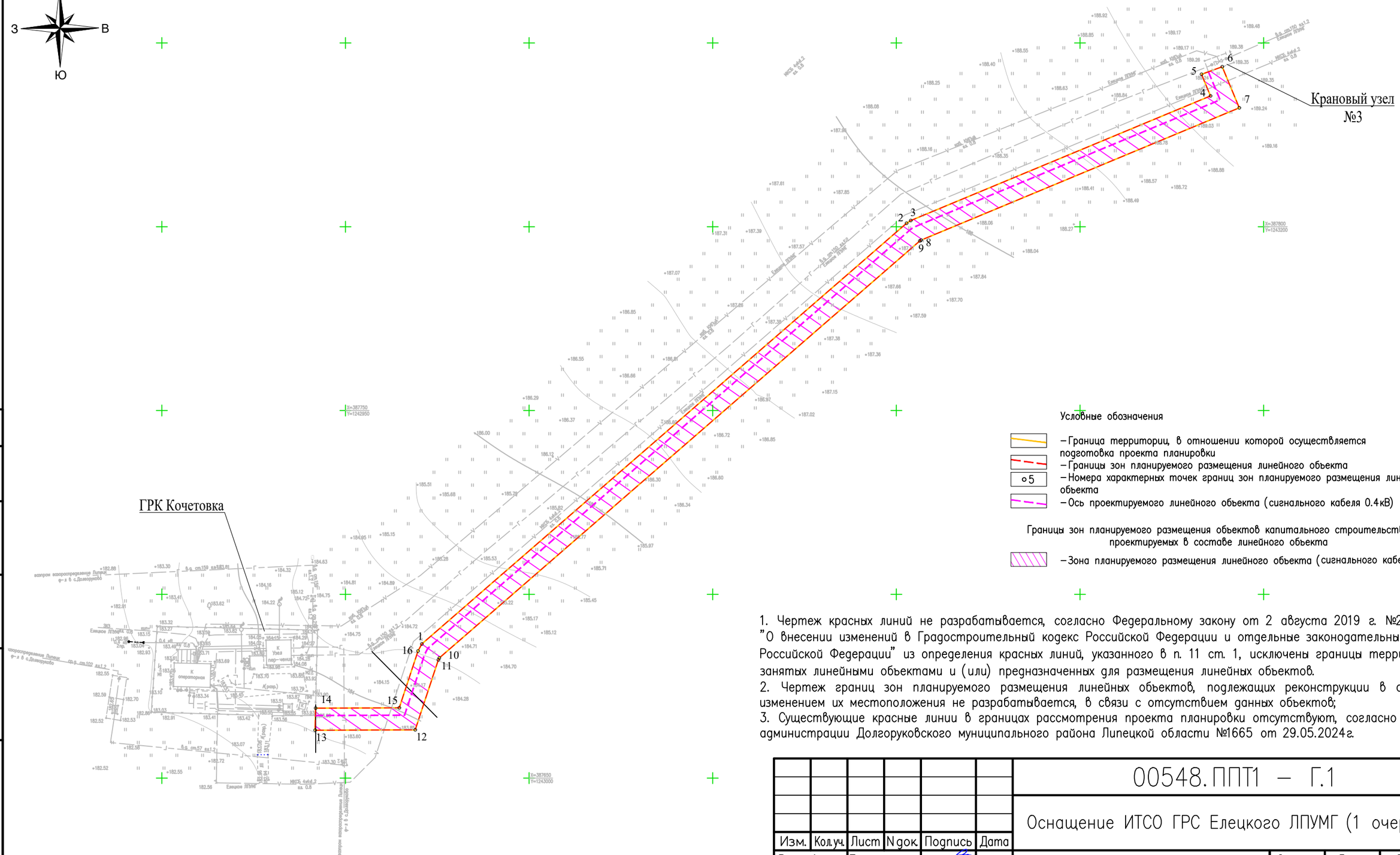

Условные обозначения

- Граница территории, в отношении которой осуществляется подготовка проекта планировки
- Границы зон планируемого размещения линейного объекта
- o5 – Номера характерных точек границ зон планируемого размещения линейного объекта
- Ось проектируемого линейного объекта (сигнального кабеля 0.4кВ)

Границы зон планируемого размещения объектов капитального строительства, проектируемых в составе линейного объекта

- Зона планируемого размещения линейного объекта (сигнального кабеля)

1. Чертеж красных линий не разрабатывается, согласно Федеральному закону от 2 августа 2019 г. №283–ФЗ "О внесении изменений в Градостроительный кодекс Российской Федерации и отдельные законодательные акты Российской Федерации" из определения красных линий, указанного в п. 11 ст. 1, исключены границы территорий, занятых линейными объектами и (или) предназначенных для размещения линейных объектов.
2. Чертеж границ зон планируемого размещения линейных объектов, подлежащих реконструкции в связи с изменением их местоположения не разрабатывается, в связи с отсутствием данных объектов;
3. Существующие красные линии в границах рассмотрения проекта планировки отсутствуют, согласно письму администрации Долгоруковского муниципального района Липецкой области №1665 от 29.05.2024г.

Согласовано

Взам. инв.N

Подп. и дата

Инв.N подл.

Изм.	Кол.уч.	Лист	N док.	Подпись	Дата
Разраб.		Енина			05.24
Пров.		Сорокин			05.24

00548.ППТ1 – Г.1

Оснащение ИТСО ГРС Елецкого ЛПУМГ (1 очередь)

Проект планировки территории. Графическая часть

Стадия	Лист	Листов
	1	1

Чертеж границ зон планируемого размещения линейных объектов. М 1:1000

СВЯЗЬПРОЕКТ

Формат А3

Липецкая область,
Долгоруковский район

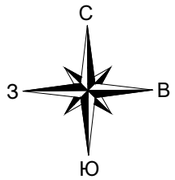

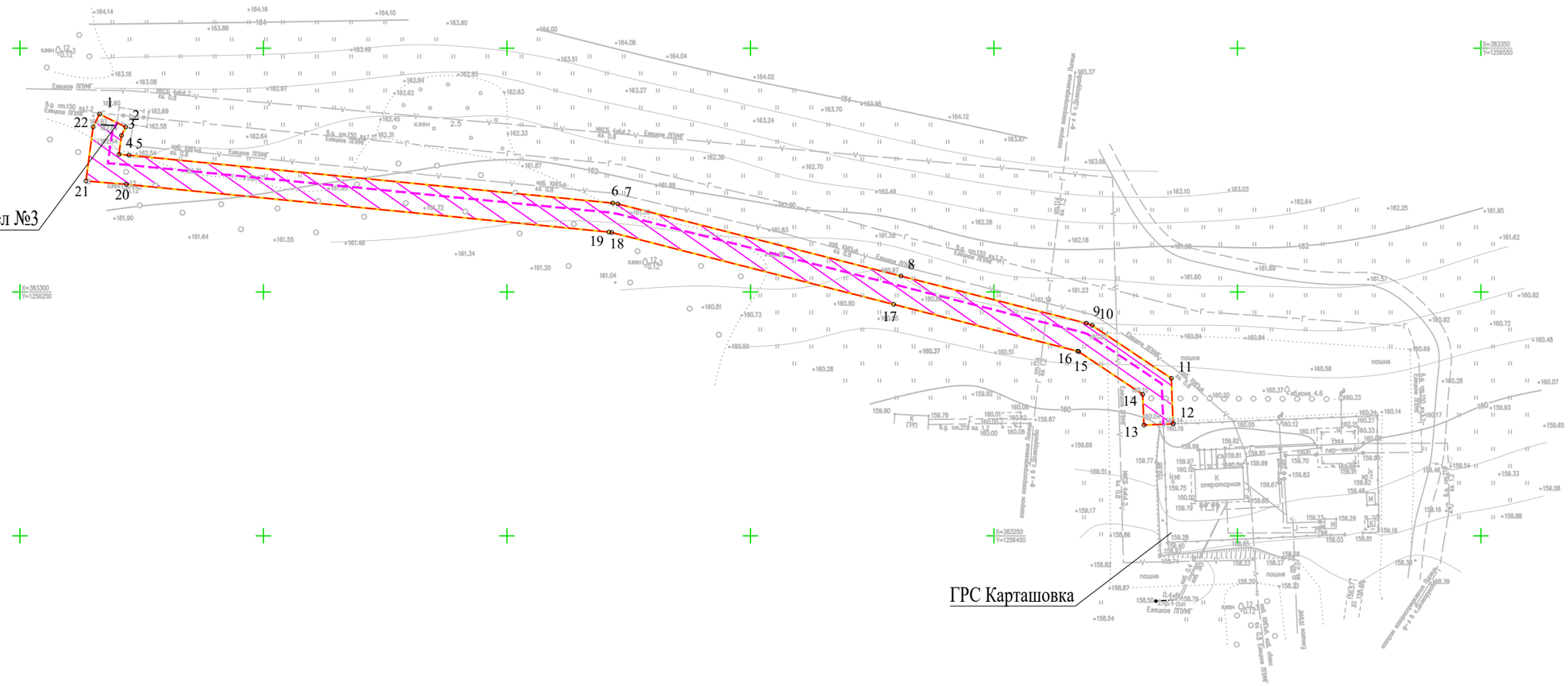

Условные обозначения

- Граница территорий, в отношении которой осуществляется подготовка проекта планировки
- Границы зон планируемого размещения линейного объекта
- 5 – Номера характерных точек границ зон планируемого размещения линейного объекта
- Ось проектируемого линейного объекта (сигнального кабеля 0.4кВ)

Границы зон планируемого размещения объектов капитального строительства, проектируемых в составе линейного объекта

- Зона планируемого размещения линейного объекта (сигнального кабеля)

1. Чертеж красных линий не разрабатывается, согласно Федеральному закону от 2 августа 2019 г. №283–ФЗ "О внесении изменений в Градостроительный кодекс Российской Федерации и отдельные законодательные акты Российской Федерации" из определения красных линий, указанного в п. 11 ст. 1, исключены границы территорий, занятых линейными объектами и (или) предназначенных для размещения линейных объектов.
2. Чертеж границ зон планируемого размещения линейных объектов, подлежащих реконструкции в связи с изменением их местоположения не разрабатывается, в связи с отсутствием данных объектов;
3. Существующие красные линии в границах рассмотрения проекта планировки отсутствуют, согласно письму администрации Долгоруковского муниципального района Липецкой области №1665 от 29.05.2024г.

Согласовано

Взам. инв.N

Подп. и дата

Инв.N подл.

Изм.	Кол.уч.	Лист	N док.	Подпись	Дата
Разраб.		Енина			05.24
Пров.		Сорокин			05.24

00548.ППТ1 – Г.1

Оснащение ИТСО ГРС Елецкого ЛПУМГ (1 очередь)

Проект планировки территории. Графическая часть

Стадия	Лист	Листов
	1	1

Чертеж границ зон планируемого размещения линейных объектов. М 1:1000

Формат А3

Липецкая область,
Липецкий район

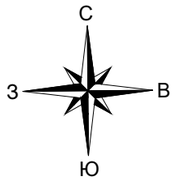

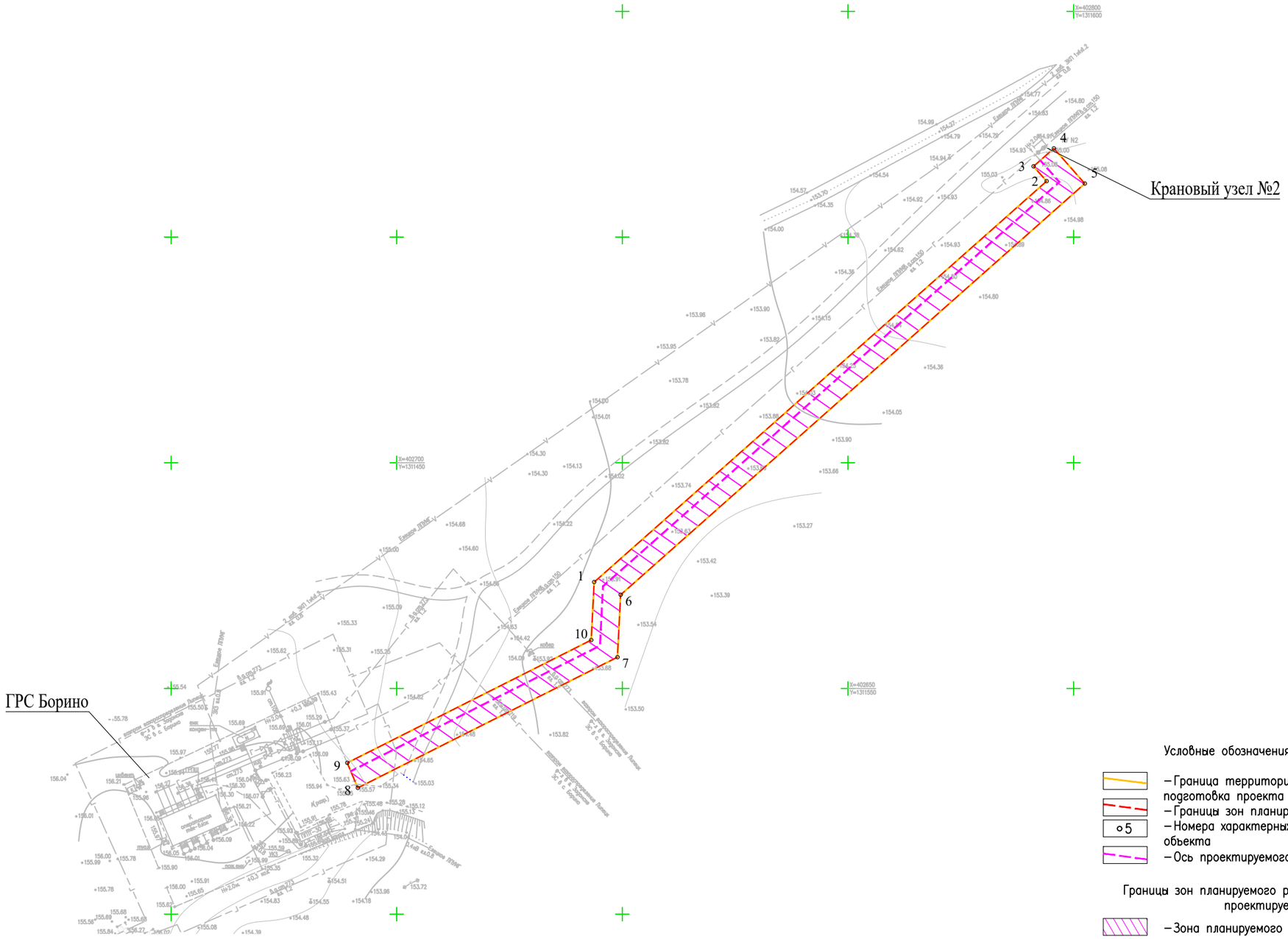

Условные обозначения

- Граница территории, в отношении которой осуществляется подготовка проекта планировки
- Границы зон планируемого размещения линейного объекта
- Номера характерных точек границ зон планируемого размещения линейного объекта
- Ось проектируемого линейного объекта (сигнального кабеля 0.4кВ)

Границы зон планируемого размещения объектов капитального строительства, проектируемых в составе линейного объекта

- Зона планируемого размещения линейного объекта (сигнального кабеля)

1. Чертеж красных линий не разрабатывается, согласно Федеральному закону от 2 августа 2019 г. №283–ФЗ "О внесении изменений в Градостроительный кодекс Российской Федерации и отдельные законодательные акты Российской Федерации" из определения красных линий, указанного в п. 11 ст. 1, исключены границы территорий, занятых линейными объектами и (или) предназначенных для размещения линейных объектов.
2. Чертеж границ зон планируемого размещения линейных объектов, подлежащих реконструкции в связи с изменением их местоположения не разрабатывается, в связи с отсутствием данных объектов;
3. Существующие красные линии в границах рассмотрения проекта планировки отсутствуют, согласно письму Комитета строительства, градостроительной и дорожной деятельности администрации Липецкого муниципального района Липецкой области №3106 от 27.04.2024г.

Изм.	Кол.уч.	Лист	N док.	Подпись	Дата
Разраб.		Енина			05.24
Пров.		Сорокин			05.24

00548.ППТ1 – Г.1

Оснащение ИТСО ГРС Елецкого ЛПУМГ (1 очередь)

Проект планировки территории. Графическая часть

Стадия	Лист	Листов
	1	1

Чертеж границ зон планируемого размещения линейных объектов. М 1:1000

Формат А3

Согласовано

Взам. инв.N

Подп. и дата

Инв.N подл.

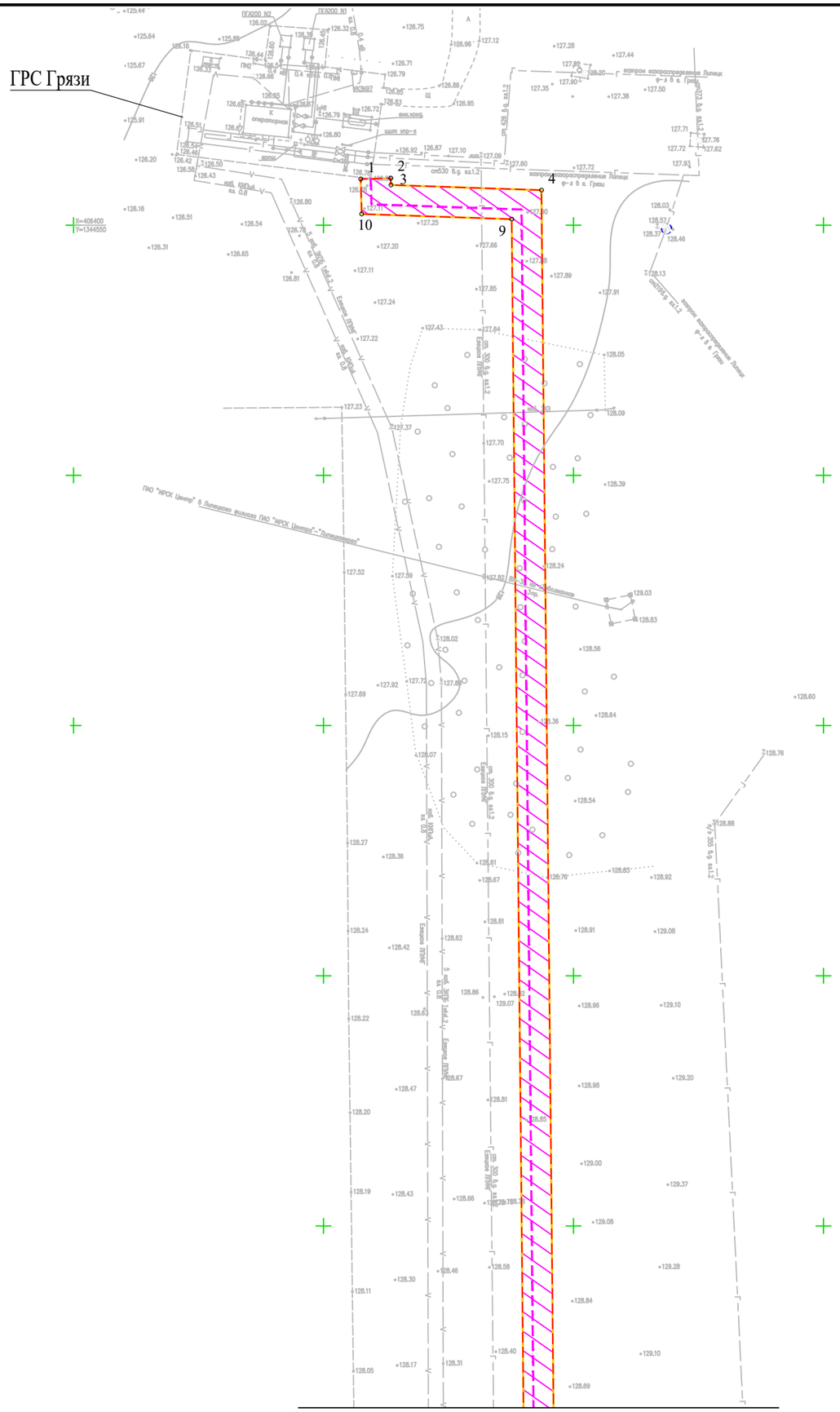

Линия совмещения с листом 2

Липецкая область, Грязинский район

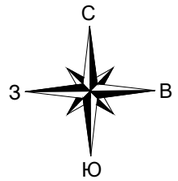

Схема расположения листов

Условные обозначения

- Граница территории, в отношении которой осуществляется подготовка проекта планировки
- Границы зон планируемого размещения линейного объекта
- 5 – Номера характерных точек границ зон планируемого размещения линейного объекта
- Ось проектируемого линейного объекта (сигнального кабеля 0.4кВ)

Границы зон планируемого размещения объектов капитального строительства, проектируемых в составе линейного объекта

- Зона планируемого размещения линейного объекта (сигнального кабеля)

1. Чертеж красных линий не разрабатывается, согласно Федеральному закону от 2 августа 2019 г. №283–ФЗ "О внесении изменений в Градостроительный кодекс Российской Федерации и отдельные законодательные акты Российской Федерации" из определения красных линий, указанного в п. 11 ст. 1, исключены границы территорий, занятых линейными объектами и (или) предназначенных для размещения линейных объектов.
2. Чертеж границ зон планируемого размещения линейных объектов, подлежащих реконструкции в связи с изменением их местоположения не разрабатывается, в связи с отсутствием данных объектов;
3. Существующие красные линии в границах рассмотрения проекта планировки отсутствуют, согласно письму администрации Грязинского муниципального района Липецкой области №1045 от 22.05.2024г.

Изм.	Кол.уч.	Лист	N док.	Подпись	Дата
Разраб.		Енина			05.24
Пров.		Сорокин			05.24

00548.ППТ1 – Г.1

Оснащение ИТСО ГРС Елецкого ЛПУМГ (1 очередь)

Проект планировки территории. Графическая часть

Стадия	Лист	Листов
	1	2

Чертеж границ зон планируемого размещения линейных объектов. М 1:1000

Согласовано

Взам.инв.N

Подп.и дата

Инв.N подл.

Формат А3

Линия совмещения с листом 1

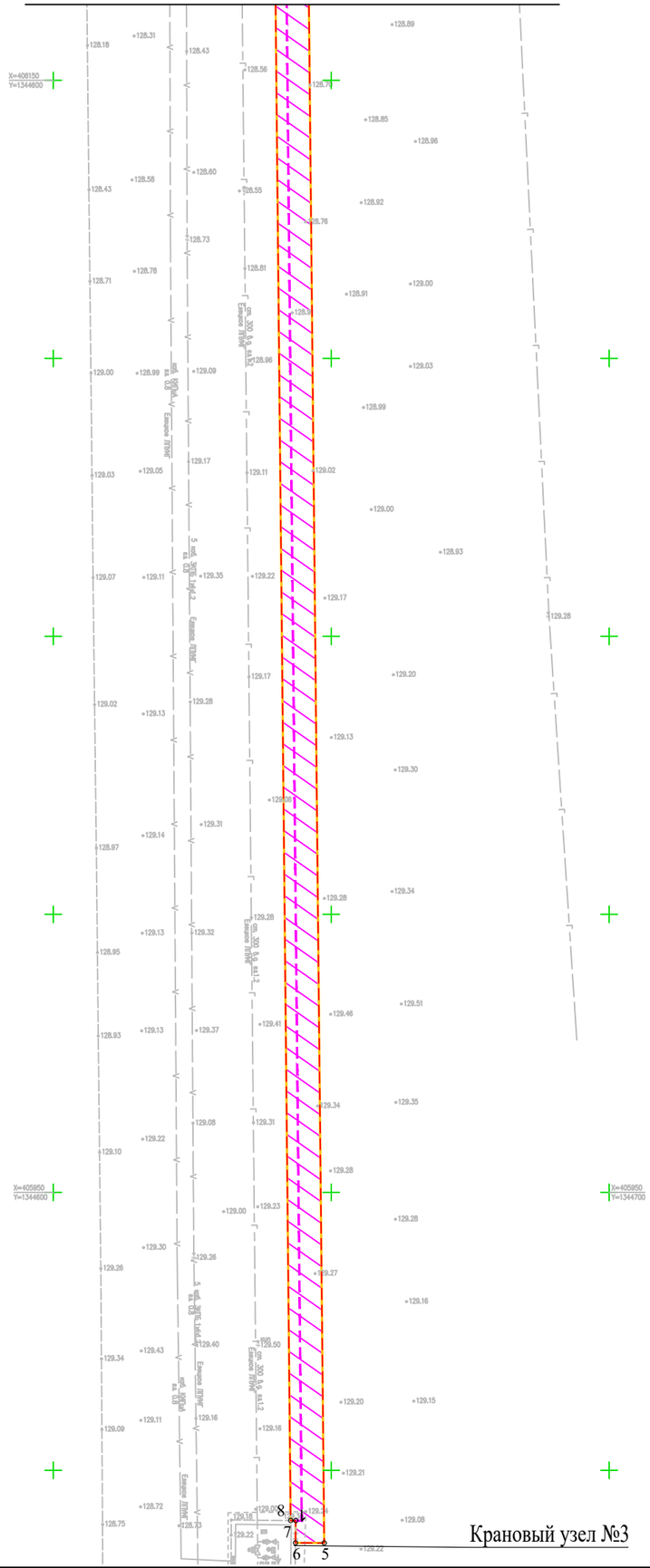

ГРС Грязи Елецкого ЛПУМГ

Липецкая область,
Грязинский район

С
З
В
Ю

Схема расположения листов

Л.1
Л.2

Условные обозначения приведены на листе 1

Взам. инв.N	Подп. и дата	Инв.N подл.

Изм.	Кол.уч.	Лист	N док.	Подпись	Дата

00548.ППТ1 – Г.1

Лист 2

Формат А3

Липецкая область,
Грязинский район

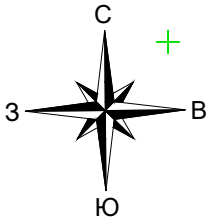

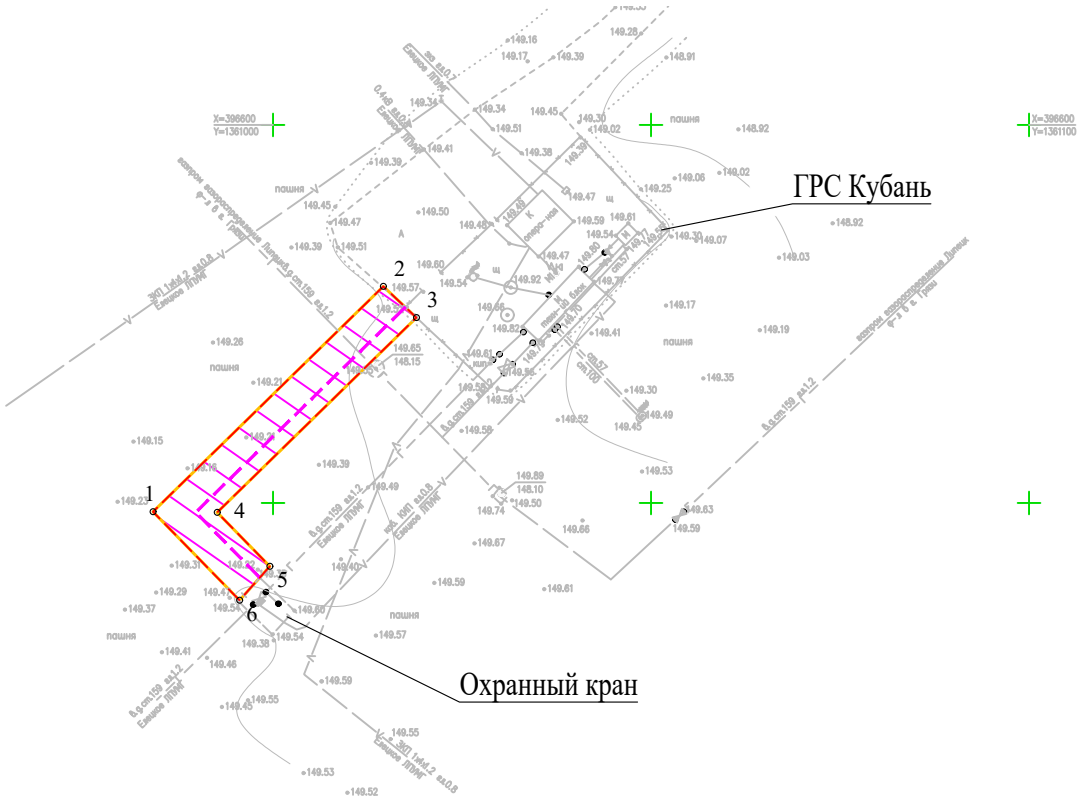

Условные обозначения

– Граница территории, в отношении которой осуществляется подготовка проекта планировки

– Границы зон планируемого размещения линейного объекта

5 – Номера характерных точек границ зон планируемого размещения линейного объекта

– Ось проектируемого линейного объекта (сигнального кабеля 0.4кВ)

Границы зон планируемого размещения объектов капитального строительства, проектируемых в составе линейного объекта

– Зона планируемого размещения линейного объекта (сигнального кабеля)

1. Чертеж красных линий не разрабатывается, согласно Федеральному закону от 2 августа 2019 г. №283–ФЗ "О внесении изменений в Градостроительный кодекс Российской Федерации и отдельные законодательные акты Российской Федерации" из определения красных линий, указанного в п. 11 ст. 1, исключены границы территорий, занятых линейными объектами и (или) предназначенных для размещения линейных объектов.
2. Чертеж границ зон планируемого размещения линейных объектов, подлежащих реконструкции в связи с изменением их местоположения не разрабатывается, в связи с отсутствием данных объектов;
3. Существующие красные линии в границах рассмотрения проекта планировки отсутствуют, согласно письму администрации Грязинского муниципального района Липецкой области №1045 от 22.05.2024г.

Согласовано

Взам. инв.N

Подп. и дата

Инв.N подл.

Изм.	Кол.уч.	Лист	N док.	Подпись	Дата
Разраб.		Енина			05.24
Пров.		Сорокин			05.24

00548.ППТ1 – Г.1

Оснащение ИТСО ГРС Елецкого ЛПУМГ (1 очередь)

Проект планировки территории. Графическая часть

Стадия	Лист	Листов
	1	1

Чертеж границ зон планируемого размещения линейных объектов. М 1:1000

СВЯЗЬПРОЕКТ

Формат А3

ГРС Добринка Елецкого ЛПУМГ (ГРС2 Добринка (Плавица))

Липецкая область,
Добринский район

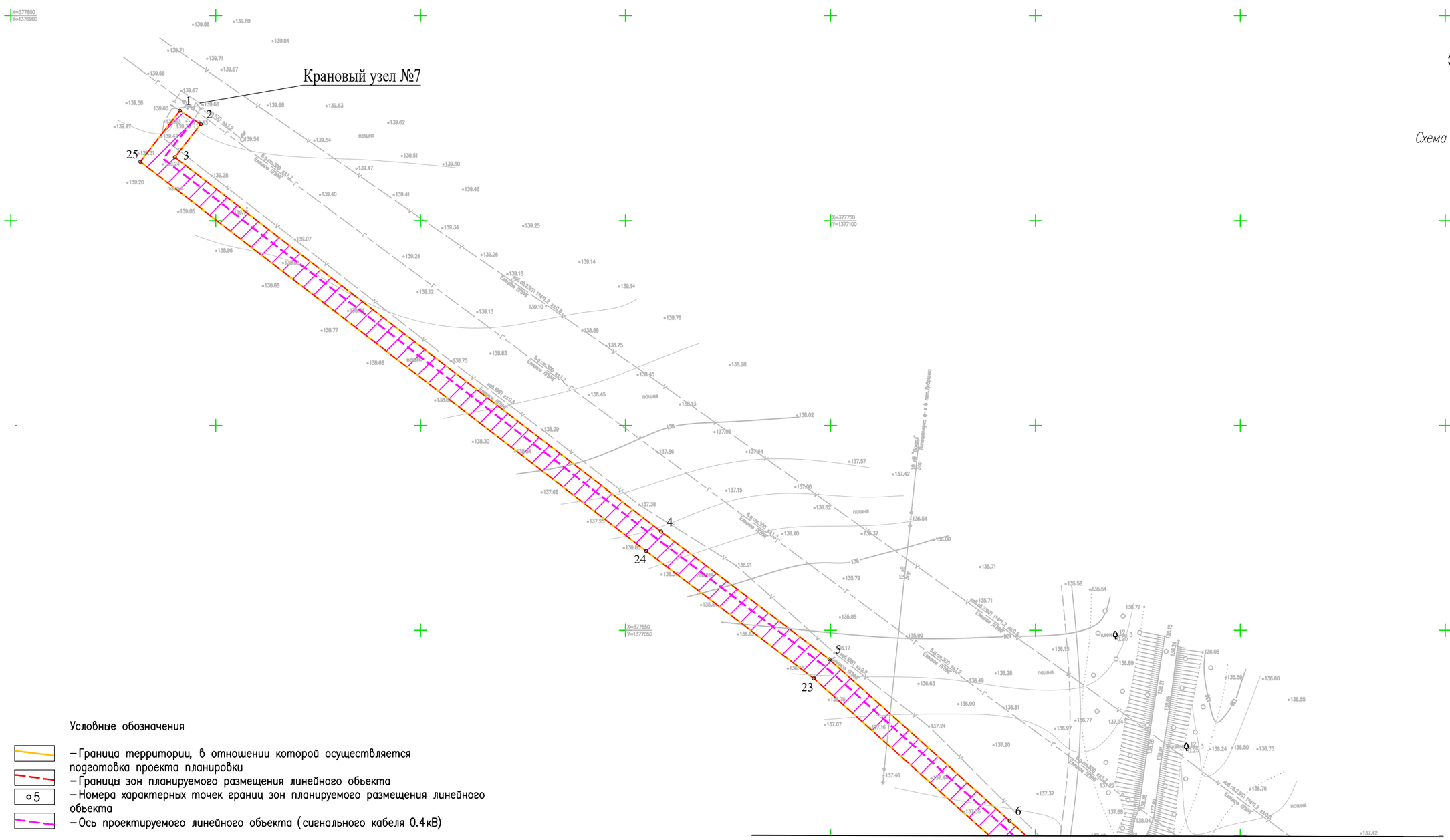

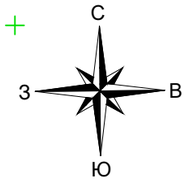

Схема расположения листов

Линия совмещения с листом 2

Условные обозначения

- Граница территории, в отношении которой осуществляется подготовка проекта планировки
- Границы зон планируемого размещения линейного объекта
- 5 – Номера характерных точек границ зон планируемого размещения линейного объекта
- Ось проектируемого линейного объекта (сигнального кабеля 0.4кВ)

Границы зон планируемого размещения объектов капитального строительства, проектируемых в составе линейного объекта

- Зона планируемого размещения линейного объекта (сигнального кабеля)

1. Чертеж красных линий не разрабатывается, согласно Федеральному закону от 2 августа 2019 г. №283–ФЗ "О внесении изменений в Градостроительный кодекс Российской Федерации и отдельные законодательные акты Российской Федерации" из определения красных линий, указанного в п. 11 ст. 1, исключены границы территорий, занятых линейными объектами и (или) предназначенных для размещения линейных объектов.
2. Чертеж границ зон планируемого размещения линейных объектов, подлежащих реконструкции в связи с изменением их местоположения не разрабатывается, в связи с отсутствием данных объектов;
3. Существующие красные линии в границах рассмотрения проекта планировки отсутствуют, согласно письму администрации Добринского муниципального района Липецкой области №2100 от 05.06.2024г.

Согласовано

Взам. инв.N

Подп. и дата

Инв.N подл.

Изм.	Кол.уч.	Лист	N док.	Подпись	Дата
Разраб.		Енина			05.24
Пров.		Сорокин			05.24

00548.ППТ1 – Г.1

Оснащение ИТСО ГРС Елецкого ЛПУМГ (1 очередь)

Проект планировки территории. Графическая часть

Стадия	Лист	Листов
	1	2

Чертеж границ зон планируемого размещения линейных объектов. М 1:1000

СВЯЗЬПРОЕКТ

Формат А3

ГРС Добринка Елецкого ЛПУМГ (ГРС2 Добринка (Плавица))

Липецкая область,
Добринский район

20

С
З В
Ю

Схема расположения листов

Л.1

Линия совмещения с листом 1

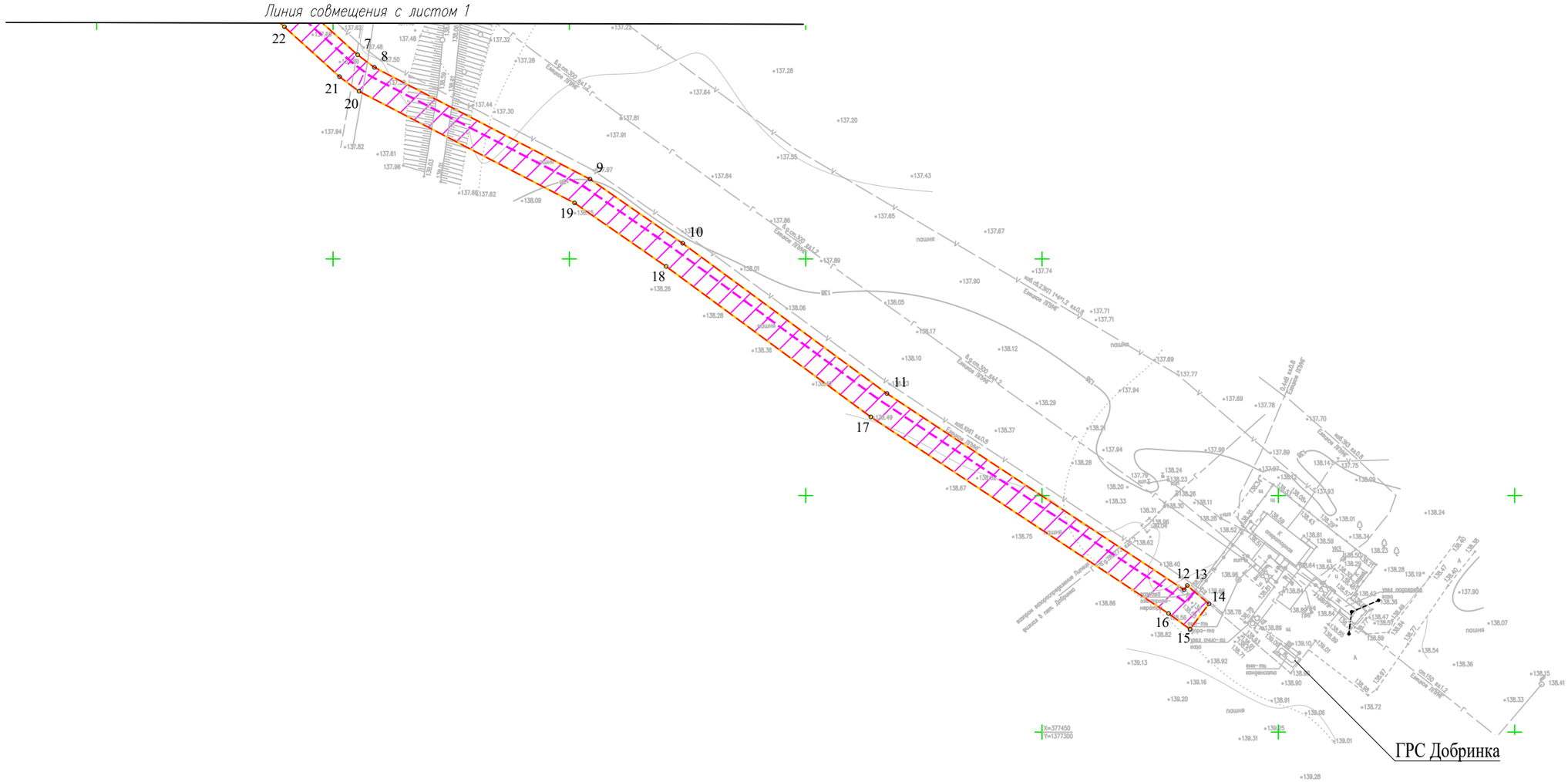

Условные обозначения приведены на листе 1

Изм.	Кол.уч.	Лист	N док.	Подпись	Дата

00548.ППТ1 – Г.1

Лист 2

Взам. инв.N

Подп. и дата

Инв.N подл.

Формат А3