

КАРТА-ПЛАН ТЕРРИТОРИИ

Пояснительная записка

1. Сведения о территории выполнения комплексных кадастровых работ:

Добринский район Липецкая область

(наименование субъекта Российской Федерации, муниципального образования, населенного пункта, уникальные учетные номера кадастровых кварталов, иные сведения, позволяющие определить местоположение территории, на которой выполняются комплексные кадастровые работы, например, наименование садоводческого или огороднического некоммерческого товарищества, гаражного кооператива, элемента планировочной структуры)

2. Основания выполнения комплексных кадастровых работ:

Наименование, дата и номер документа, на основании которого выполняются комплексные кадастровые работы:

Муниципальный контракт. № 10, от 25 марта 2024 г., выдан Администрация Добринского муниципального района.

3. Дата подготовки карты-плана территории: 4 июля 2024 г.

4. Сведения о заказчике(ах) комплексных кадастровых работ:

В отношении юридического лица, органа местного самоуправления муниципального района, муниципального округа или городского округа либо уполномоченного исполнительного органа государственной власти субъекта Российской Федерации:

полное или сокращенное (в случае, если имеется) наименование: *Администрация сельского поселения Богородицкий сельсовет Добринского муниципального района Липецкой области Российской Федерации*

основной государственный регистрационный номер: 1024800568210

идентификационный номер налогоплательщика: 4804002887

В отношении физического лица или представителя физических или юридических лиц:

фамилия, имя, отчество (последнее - при наличии): —

страховой номер индивидуального лицевого счета в системе обязательного пенсионного страхования Российской Федерации (СНИЛС): —

Наименование и реквизиты документа, подтверждающие полномочия представителя заказчика(ов) комплексных кадастровых работ:

—

Адрес электронной почты (для направления уведомления о результатах внесения сведений в Единый государственный реестр недвижимости):

—

5. Сведения об исполнителе комплексных кадастровых работ:

Полное или сокращенное (в случае, если имеется) наименование и адрес юридического лица, с которым заключен государственный или муниципальный контракт либо договор подряда на выполнение комплексных кадастровых работ:

Общество с ограниченной ответственностью "Проектно-кадастровое бюро "Азимут-Юг", адрес: 352800, Краснодарский край, Туапсинский м.р-н, Туапсинское г.п., Туапсе г, Шаумяна ул, Дом № 32

Фамилия, имя, отчество кадастрового инженера (последнее - при наличии): Коробкова Юлия Александровна
и основной государственный регистрационный номер кадастрового инженера индивидуального предпринимателя (ОГРНИП): —

Страховой номер индивидуального лицевого счета в системе обязательного пенсионного страхования Российской Федерации (СНИЛС) кадастрового инженера: 182-990-102-90

Уникальный реестровый номер кадастрового инженера в реестре саморегулируемой организации кадастровых инженеров и дата внесения сведений о физическом лице в такой реестр: 1626, 19 октября 2016 г.

Полное или (в случае, если имеется) сокращенное наименование саморегулируемой организации кадастровых инженеров, членом которой является кадастровый инженер:
Ассоциация СРО "МСКИ"

Контактный телефон: 89891635691

Почтовый адрес и адрес электронной почты, по которым осуществляется связь с кадастровым инженером:
352800, Краснодарский край, Туапсинский м.р-н, Туапсинское г.п., Туапсе г, Шаумяна ул, Дом № 32, dorofeeva-julia@mail.ru

6. Перечень документов, использованных при подготовке карты-плана территории:

№ п/п	Реквизиты документа				
	Вид	Дата	Номер	Наименование	Иные сведения
1	2	3	4	5	6
1	Документы градостроительного зонирования (Правила землепользования и застройки), выдан: Администрация сельского поселения Добринский сельсовет	29 ноября 2017 г.	22	О внесении изменений в Положение «О порядке подготовки и утверждения местных нормативов градостроительного проектирования сельского поселения Добринский сельсовет Добринского муниципального района Липецкой области Российской Федерации и внесения изменений в них»	—
2	Кадастровый план территории	3 апреля 2024 г.	****_***/****_*****	Кадастровый план территории	—
3	Кадастровый план территории	3 апреля 2024 г.	****_***/****_*****	Кадастровый план территории	—
4	Кадастровый план территории	3 апреля 2024 г.	****_***/****_*****	Кадастровый план территории	—

48:04:0720101

1. Правила землепользования и застройки сельского поселения Добринский сельсовет Добринского муниципального района Липецкой области Российской Федерации

2. Ссылка на используемые сведения <http://dobss.admdobrinka.ru/>

3. В данном квартале содержатся сведения на ОКС

4. Кадастровый квартал 48:04:0720101, по сведениям ЕГРН включает в себя: участков 0, из которых с границами -0; ОКС -1, из которых с границами -1.

14. В настоящем карта-плане территории подлежит уточнению ОКС с кадастровыми номерами: 48:04:0720101:10, так как границы не уточнены в соответствии с действующим законодательством.

48:04:0730103

1. Правила землепользования и застройки сельского поселения Добринский сельсовет Добринского муниципального района Липецкой области Российской Федерации

2. Ссылка на используемые сведения <http://dobss.admdobrinka.ru/>

3. Уточняемые земельные участки расположены в зоне

Основной вид разрешенного использования — для ведения личного подсобного хозяйства

Минимальный размер земельного участка - 500 кв. м; максимальный размер земельного участка - 5000 кв. м.

4. Кадастровый квартал 48:04:0730103, по сведениям ЕГРН включает в себя: участков -9, из которых с границами -8; ОКС -4, из которых с границами -4.

5. При подготовке карта-плана территории были использованы сведения в виде кадастрового плана территории в которых содержатся сведения об объектах комплексных кадастровых работ.

6. Кадастровым инженером, в соответствии со ст. 42.7 Федеральный закон от 24.07.2007 N 221-ФЗ (ред. от 24.07.2023) "О кадастровой деятельности", были направлены извещения о начале выполнения комплексных кадастровых работ по адресам и (или) адресам электронной почты правообладателей объектов недвижимости, являющихся объектами комплексных кадастровых работ (при наличии таких сведений в Едином государственном реестре недвижимости). Таким образом, у правообладателей объектов недвижимости была возможность предоставления необходимых правовых документов на объекты недвижимости, которые могли бы быть использованы при подготовке настоящего карта-плана территории. В связи с тем, что кадастровому инженеру не были предоставлены вышеуказанные документы, он использовал сведения, находящиеся в ЕГРН, а также сведения, полученные в ходе проведения полевых работ. Работы проводились с использованием высокоточного геодезического оборудования при проведении натурных замеров на местности, с определением координат характерных поворотных точек объектов недвижимости по фактическим границам, имеющимся объектам искусственного происхождения (например, заборы, ограждения и тд), существующие на местности 15 и более лет. Возражений от правообладателей не поступало. В рамках установленного законом срока между проведения согласительных комиссий, для ознакомления с проектами карта-плана территории, а также при проведении согласительных комиссий, вопросов, либо возражений от правообладателей не поступало.

8. В настоящем карта-плане территории есть ЗУ подлежащих уточнению 48:04:0730103:5, 48:04:0730103:7, 48:04:0730103:18, 48:04:0730103:1

ЗУ 48:04:0730103:20 находится в другом квартале и не подлежит уточнению в данном карта-плане.

9. В местоположении границ ЗУ48:04:0730103:2, 48:04:0730103:3, 48:04:0730103:5, 48:04:0730103:17 была выявлена реестровая ошибка. При проведении полевых работ, а также обработке полученной информации, было установлено, что границы земельного участка смещены относительно фактического местоположения.

Таким образом, кадастровым инженером было принято решение по исправлению выявленной реестровой ошибки. В данный карта-план территории внесены верные сведения о местоположении границ земельного участка.

11. В соответствии с положениями, предусмотренными статьей 42.1 Федерального закона от 24 июля 2007 г. N 221-ФЗ "О кадастровой деятельности" комплексные кадастровые работы проводятся, в том числе, в целях уточнения местоположения границ земельных участков сведения ЕГРН о которых не соответствуют установленным на основании Федерального закона от 13 июля 2015 года N 218-ФЗ "О государственной регистрации недвижимости" требованиям к описанию местоположения границ, в том числе и по нормативной точности определения координат характерных точек.

12. В соответствии с ранее действующим законодательством, на землях населенных пунктов сельских поселений допускалось точность определения координат характерных точек границ – «0.2», что на данный момент не соответствует требованиям утвержденным Приказом Росреестра от 23.10.2020г. П/0393 предъявляемым к нормативной точности определения координат, в отношении объектов, расположенных на землях населенных пунктов.

13. Таким образом, в отношении ЗУ с кадастровыми номерами:48:04:0730103:5, 48:04:0730103:7, 48:04:0730103:18, 48:04:0730103:2, 48:04:0730103:3, 48:04:0730103:5, 48:04:0730103:17, 48:04:0730103:1 проведена работа по уточнению средней квадратической погрешности определения координат характерной точки в соответствии с требованиям утвержденным Приказом Росреестра от 23.10.2020г. П/0393.

14. В настоящем карта-плане территории подлежит уточнению ОКС с кадастровыми номерами: 48:04:0730103:15, 48:04:0730103:16, 48:04:0730103:14 так как границы не уточнены в соответствии с действующим законодательством.

15. В местоположении границ ОКС 48:04:0730103:19 была выявлена реестровая ошибка. При проведении полевых работ, а также обработке полученной информации, было установлено, что границы земельного участка смещены относительно фактического местоположения. Таким образом, кадастровым инженером было принято решение по исправлению выявленной реестровой ошибки. В данный карта-план территории внесены верные сведения о местоположении границ ОКС.

48:04:0730104

1.Правила землепользования и застройки сельского поселения Добринский сельсовет Добринского муниципального района Липецкой области Российской Федерации

2. Ссылка на используемые сведения <http://dobss.admdobrinka.ru/>

3. Уточняемые земельные участки расположены в зоне

Основной вид разрешенного использования — для ведения личного подсобного хозяйства

Минимальный размер земельного участка - 500 кв. м; максимальный размер земельного участка - 5000 кв. м.

4. Кадастровый квартал 48:04:0730104, по сведениям ЕГРН включает в себя: участков -17, из которых с границами -17; ОКС -7, из которых с границами -7.

5. При подготовке карта-плана территории были использованы сведения в виде кадастрового плана территории в которых содержатся сведения об объектах комплексных кадастровых работ.

6. Кадастровым инженером, в соответствии со ст. 42.7 Федеральный закон от 24.07.2007 N 221-ФЗ (ред. от 24.07.2023) "О кадастровой деятельности", были направлены извещения о начале выполнения комплексных кадастровых работ по адресам и (или) адресам электронной почты правообладателей объектов недвижимости, являющихся объектами комплексных кадастровых работ (при наличии таких сведений в Едином государственном реестре недвижимости). Таким образом, у правообладателей объектов недвижимости была возможность предоставления необходимых правовых документов на объекты недвижимости, которые могли бы быть использованы при подготовке настоящего карта-план территории. В связи с тем, что кадастровому инженеру не были предоставлены вышеуказанные документы, он использовал сведения, находящиеся в ЕГРН, а также сведения, полученные в ходе проведения полевых работ. Работы проводились с использованием высокоточного геодезического оборудования при проведении натурных замеров на местности, с определением координат характерных поворотных точек объектов недвижимости по фактическим границам, имеющимся объектам искусственного происхождения (например, заборы, ограждения и тд), существующие на местности 15 и более лет. Возражений от правообладателей не поступало. В рамках установленного законом срока между проведения согласительных комиссий, для ознакомления с проектами карта-плана территории, а также при проведении согласительных комиссий, вопросов, либо возражений от правообладателей не поступало.

8. В настоящем карта-плане территории есть ЗУ подлежащих уточнению 48:04:0730104:1, 48:04:0730104:2, 48:04:0730104:3, 48:04:0730104:10, 48:04:0730104:17, 48:04:0730104:18, 48:04:0730104:15

В данный квартал входит участок с КН48:04:0000000:617/1 (представляет собой единое землепользование)
По запросу в администрацию ЗУ48:04:0730104:8 не имеет адреса и местонахождения в данном квартале.

ЗУ, которым не требуется уточнение в настоящем карта-плане территории, в связи с тем, что границы данных ЗУ ранее уточнены в установленном законом порядке: 48:04:0730104:11, 48:04:0730104:31

9. В местоположении границ ЗУ 48:04:0730104:4, 48:04:0730104:6, 48:04:0730104:12, 48:04:0730104:13, 48:04:0730104:37, 48:04:0730104:39 была выявлена реестровая ошибка. При проведении полевых работ, а также обработке полученной информации, было установлено, что границы земельного участка смещены относительно фактического местоположения.

Таким образом, кадастровым инженером было принято решение по исправлению выявленной реестровой ошибки. В данный карта-план территории внесены верные сведения о местоположении границ земельного участка.

11. В соответствии с положениями, предусмотренными статьей 42.1 Федерального закона от 24 июля 2007 г. N 221-ФЗ "О кадастровой деятельности" комплексные кадастровые работы проводятся, в том числе, в целях уточнения местоположения границ земельных участков сведения ЕГРН о которых не соответствуют установленным на основании Федерального закона от 13 июля 2015 года N 218-ФЗ "О государственной регистрации недвижимости" требованиям к описанию местоположения границ, в том числе и по нормативной точности определения координат характерных точек.

12. В соответствии с ранее действующим законодательством, на землях населенных пунктов сельских поселений допускалось точность определения координат характерных точек границ – «0.2», что на данный момент не соответствует требованиям утвержденным Приказом Росреестра от 23.10.2020г. П/0393 предъявляемым к нормативной точности определения координат, в отношении объектов, расположенных на землях населенных пунктов.

13. Таким образом, в отношении ЗУ с кадастровыми номерами: 48:04:0730104:1, 48:04:0730104:2, 48:04:0730104:3, 48:04:0730104:10, 48:04:0730104:17, 48:04:0730104:18, 48:04:0730104:11, 48:04:0730104:31, 48:04:0730104:4, 48:04:0730104:6, 48:04:0730104:12, 48:04:0730104:13, 48:04:0730104:37, 48:04:0730104:39, 48:04:0000000:617/1, 48:04:0730104:15 проведена работа по уточнению средней квадратической погрешности определения координат характерной точки в соответствии с требованиями утвержденным Приказом Росреестра от 23.10.2020г. П/0393.

14. В настоящем карта-плане территории подлежит уточнению ОКС с кадастровыми номерами: 48:04:0730104:34, 48:04:0730104:33, 48:04:0730104:32, 48:04:0730104:40, 48:04:0730104:36, 48:04:0730104:35, 48:04:0730104:41 так как границы не уточнены в соответствии с действующим законодательством.

48:04:0730105

1. Правила землепользования и застройки сельского поселения Добринский сельсовет Добринского муниципального района Липецкой области Российской Федерации

2. Ссылка на используемые сведения <http://dobss.admdobrinka.ru/>

3. Уточняемые земельные участки расположены в зоне

Основной вид разрешенного использования — для ведения личного подсобного хозяйства

Минимальный размер земельного участка - 500 кв. м; максимальный размер земельного участка - 5000 кв. м.

4. Кадастровый квартал 48:04:0730105, по сведениям ЕГРН включает в себя: участков -7, из которых с границами -6; ОКС -5, из которых с границами -5.

5. При подготовке карта-плана территории были использованы сведения в виде кадастрового плана территории в которых содержатся сведения об объектах комплексных кадастровых работ.

6. Кадастровым инженером, в соответствии со ст. 42.7 Федеральный закон от 24.07.2007 N 221-ФЗ (ред. от 24.07.2023) "О кадастровой деятельности", были направлены извещения о начале выполнения комплексных кадастровых работ по адресам и (или) адресам электронной почты правообладателей объектов недвижимости, являющихся объектами комплексных кадастровых работ (при наличии таких сведений в Едином государственном реестре недвижимости). Таким образом, у правообладателей объектов недвижимости была возможность предоставления необходимых правовых документов на объекты недвижимости, которые могли бы быть использованы при подготовке настоящего карта-план территории. В связи с тем, что кадастровому инженеру не были предоставлены вышеуказанные документы, он использовал сведения, находящиеся в ЕГРН, а также сведения, полученные в ходе проведения полевых работ. Работы проводились с использованием высокоточного геодезического оборудования при проведении натурных замеров на местности, с определением координат характерных поворотных точек объектов недвижимости по фактическим границам, имеющимся объектам искусственного происхождения (например, заборы, ограждения и тд), существующие на местности 15 и более лет. Возражений от правообладателей не поступало. В рамках установленного законом срока между проведения согласительных комиссий, для ознакомления с проектами карта-плана территории, а также при проведении согласительных комиссий, вопросов, либо возражений от правообладателей не поступало.

8. В настоящем карта-плане территории есть ЗУ подлежащих уточнению 48:04:0730105:6, 48:04:0730105:8

ЗУ, которым не требуется уточнение в настоящем карта-плане территории, в связи с тем, что границы данных ЗУ ранее уточнены в установленном законом порядке: 48:04:0730105:1

По запросу в администрацию ЗУ 48:04:0730105:4 не имеет адреса и местонахождения в данном квартале.

9. В местоположении границ ЗУ 48:04:0730105:2, 48:04:0730105:3, 48:04:0730105:5, 48:04:0730105:7 была выявлена реестровая ошибка. При проведении полевых работ, а также обработке полученной информации, было установлено, что границы земельного участка смещены относительно фактического местоположения.

Таким образом, кадастровым инженером было принято решение по исправлению выявленной реестровой ошибки. В данный карта-план территории внесены верные сведения о местоположении границ земельного участка.

11. В соответствии с положениями, предусмотренными статьей 42.1 Федерального закона от 24 июля 2007 г. N 221-ФЗ "О кадастровой деятельности" комплексные кадастровые работы проводятся, в том числе, в целях уточнения местоположения границ земельных участков сведения ЕГРН о которых не соответствуют установленным на основании Федерального закона от 13 июля 2015 года N 218-ФЗ "О государственной регистрации недвижимости" требованиям к описанию местоположения границ, в том числе и по нормативной точности определения координат характерных точек.

12. В соответствии с ранее действующим законодательством, на землях населенных пунктов сельских поселений допускалось точность определения координат характерных точек границ – «0.2», что на данный момент не соответствует требованиям утвержденным Приказом Росреестра от 23.10.2020г. П/0393 предъявляемым к нормативной точности определения координат, в отношении объектов, расположенных на землях населенных пунктов.

13. Таким образом, в отношении ЗУ с кадастровыми номерами: 48:04:0730105:6, 48:04:0730105:8, 48:04:0730105:2, 48:04:0730105:3, 48:04:0730105:5, 48:04:0730105:7, 48:04:0730105:1 проведена работа по уточнению средней квадратической погрешности определения координат характерной точки в соответствии с требованиями утвержденным Приказом Росреестра от 23.10.2020г. П/0393.

14. В настоящем карта-плане территории подлежит уточнению ОКС с кадастровыми номерами: 48:04:0730105:16, 48:04:0730105:17, 48:04:0730105:18, 48:04:0730105:19, 48:04:0730105:20 так как границы не уточнены в соответствии с действующим законодательством.

48:04:0730106

1. Правила землепользования и застройки сельского поселения Добринский сельсовет Добринского муниципального района Липецкой области Российской Федерации

2. Ссылка на используемые сведения <http://dobss.admdobrinka.ru/>

3. Уточняемые земельные участки расположены в зоне

Основной вид разрешенного использования — для ведения личного подсобного хозяйства

Минимальный размер земельного участка - 500 кв. м; максимальный размер земельного участка - 5000 кв. м.

4. Кадастровый квартал 48:04:0730106, по сведениям ЕГРН включает в себя: участков -4, из которых с границами -4; ОКС -3, из которых с границами -3.

5. При подготовке карта-плана территории были использованы сведения в виде кадастрового плана территории в которых содержатся сведения об объектах комплексных кадастровых работ.

6. Кадастровым инженером, в соответствии со ст. 42.7 Федеральный закон от 24.07.2007 N 221-ФЗ (ред. от 24.07.2023) "О кадастровой деятельности", были направлены извещения о начале выполнения комплексных кадастровых работ по адресам и (или) адресам электронной почты правообладателей объектов недвижимости, являющихся объектами комплексных кадастровых работ (при наличии таких сведений в Едином государственном реестре недвижимости). Таким

образом, у правообладателей объектов недвижимости была возможность предоставления необходимых правовых документов на объекты недвижимости, которые могли бы быть использованы при подготовке настоящего карта-плана территории. В связи с тем, что кадастровому инженеру не были предоставлены вышеуказанные документы, он использовал сведения, находящиеся в ЕГРН, а также сведения, полученные в ходе проведения полевых работ. Работы проводились с использованием высокоточного геодезического оборудования при проведении натурных замеров на местности, с определением координат характерных поворотных точек объектов недвижимости по фактическим границам, имеющимся объектам искусственного происхождения (например, заборы, ограждения и тд), существующие на местности 15 и более лет. Возражений от правообладателей не поступало. В рамках установленного законом срока между проведения согласительных комиссий, для ознакомления с проектами карта-плана территории, а также при проведении согласительных комиссий, вопросов, либо возражений от правообладателей не поступало.

8. В настоящем карта-плане территории есть ЗУ подлежащих уточнению 48:04:0730106:13

ЗУ, которым не требуется уточнение в настоящем карта-плане территории, в связи с тем, что границы данных ЗУ ранее уточнены в установленном законом порядке: 48:04:0730106:6

9. В местоположении границ ЗУ 48:04:0730106:2, 48:04:0730106:4, была выявлена реестровая ошибка. При проведении полевых работ, а также обработке полученной информации, было установлено, что границы земельного участка смещены относительно фактического местоположения.

Таким образом, кадастровым инженером было принято решение по исправлению выявленной реестровой ошибки. В данный карта-план территории внесены верные сведения о местоположении границ земельного участка.

11. В соответствии с положениями, предусмотренными статьей 42.1 Федерального закона от 24 июля 2007 г. N 221-ФЗ "О кадастровой деятельности" комплексные кадастровые работы проводятся, в том числе, в целях уточнения местоположения границ земельных участков сведения ЕГРН о которых не соответствуют установленным на основании Федерального закона от 13 июля 2015 года N 218-ФЗ "О государственной регистрации недвижимости" требованиям к описанию местоположения границ, в том числе и по нормативной точности определения координат характерных точек.

12. В соответствии с ранее действующим законодательством, на землях населенных пунктов сельских поселений допускалось точность определения координат характерных точек границ – «0.2», что на данный момент не соответствует требованиям утвержденным Приказом Росреестра от 23.10.2020г. П/0393 предъявляемым к нормативной точности определения координат, в отношении объектов, расположенных на землях населенных пунктов.

13. Таким образом, в отношении ЗУ с кадастровыми номерами: 48:04:0730106:2, 48:04:0730106:4, 48:04:0730106:6, 48:04:0730106:13 проведена работа по уточнению средней квадратической погрешности определения координат характерной точки в соответствии с требованиям утвержденным Приказом Росреестра от 23.10.2020г. П/0393.

14. В настоящем карта-плане территории подлежит уточнению ОКС с кадастровыми номерами: 48:04:0730106:12, 48:04:0730106:11, так как границы не уточнены в соответствии с действующим законодательством.

ОКС, которым не требуется уточнение в настоящем карта-плане территории, в связи с тем, что границы данных ОКС ранее уточнены в установленном законом порядке: 48:04:0000000:1636

48:04:0730107

1.Правила землепользования и застройки сельского поселения Добринский сельсовет Добринского муниципального района Липецкой области Российской

Федерации

2. Ссылка на используемые сведения <http://dobss.admdobrinka.ru/>

3. Уточняемые земельные участки расположены в зоне

Основной вид разрешенного использования — для ведения личного подсобного хозяйства

Минимальный размер земельного участка - 500 кв. м; максимальный размер земельного участка - 5000 кв. м.

4. Кадастровый квартал 48:04:0730107, по сведениям ЕГРН включает в себя: участков -3, из которых с границами -3; ОКС -2, из которых с границами -2.

5. При подготовке карта-плана территории были использованы сведения в виде кадастрового плана территории в которых содержатся сведения об объектах комплексных кадастровых работ.

6. Кадастровым инженером, в соответствии со ст. 42.7 Федеральный закон от 24.07.2007 N 221-ФЗ (ред. от 24.07.2023) "О кадастровой деятельности", были направлены извещения о начале выполнения комплексных кадастровых работ по адресам и (или) адресам электронной почты правообладателей объектов недвижимости, являющихся объектами комплексных кадастровых работ (при наличии таких сведений в Едином государственном реестре недвижимости). Таким образом, у правообладателей объектов недвижимости была возможность предоставления необходимых правовых документов на объекты недвижимости, которые могли бы быть использованы при подготовке настоящего карта-план территории. В связи с тем, что кадастровому инженеру не были предоставлены вышеуказанные документы, он использовал сведения, находящиеся в ЕГРН, а также сведения, полученные в ходе проведения полевых работ. Работы проводились с использованием высокоточного геодезического оборудования при проведении натурных замеров на местности, с определением координат характерных поворотных точек объектов недвижимости по фактическим границам, имеющимся объектам искусственного происхождения (например, заборы, ограждения и тд), существующие на местности 15 и более лет. Возражений от правообладателей не поступало. В рамках установленного законом срока между проведения согласительных комиссий, для ознакомления с проектами карта-плана территории, а также при проведении согласительных комиссий, вопросов, либо возражений от правообладателей не поступало.

8. В настоящем карта-плане территории есть ЗУ подлежащих уточнению 48:04:0730107:3

9. В местоположении границ ЗУ48:04:0730107:1, 48:04:0730107:2 была выявлена реестровая ошибка. При проведении полевых работ, а также обработке полученной информации, было установлено, что границы земельного участка смещены относительно фактического местоположения.

Таким образом, кадастровым инженером было принято решение по исправлению выявленной реестровой ошибки. В данный карта-план территории внесены верные сведения о местоположении границ земельного участка.

Фактически ЗУ 48:04:0730107:2 находится в кадастровом квартале 48:04:0730111.

11. В соответствии с положениями, предусмотренными статьей 42.1 Федерального закона от 24 июля 2007 г. N 221-ФЗ "О кадастровой деятельности" комплексные кадастровые работы проводятся, в том числе, в целях уточнения местоположения границ земельных участков сведения ЕГРН о которых не соответствуют установленным на основании Федерального закона от 13 июля 2015 года N 218-ФЗ "О государственной регистрации недвижимости" требованиям к описанию местоположения границ, в том числе и по нормативной точности определения координат характерных точек.

12. В соответствии с ранее действующим законодательством, на землях населенных пунктов сельских поселений допускалось точность определения координат

характерных точек границ – «0.2», что на данный момент не соответствует требованиям утвержденным Приказом Росреестра от 23.10.2020г. П/0393 предъявляемым к нормативной точности определения координат, в отношении объектов, расположенных на землях населенных пунктов.

13. Таким образом, в отношении ЗУ с кадастровыми номерами: 48:04:0730108:3, проведена работа по уточнению средней квадратической погрешности определения координат характерной точки в соответствии с требованиям утвержденным Приказом Росреестра от 23.10.2020г. П/0393.

14. В настоящем карта-плане территории подлежит уточнению ОКС с кадастровыми номерами: 48:04:0730107:10, 48:04:0730107:9(Фактически находится в кадастровом квартале 48:04:0730111) так как границы не уточнены в соответствии с действующим законодательством.

48:04:0730108

1. Правила землепользования и застройки сельского поселения Добринский сельсовет Добринского муниципального района Липецкой области Российской Федерации

2. Ссылка на используемые сведения <http://dobss.admdobrinka.ru/>

3. Уточняемые земельные участки расположены в зоне

Основной вид разрешенного использования — для ведения личного подсобного хозяйства

Минимальный размер земельного участка - 500 кв. м; максимальный размер земельного участка - 5000 кв. м.

4. Кадастровый квартал 48:04:0730108, по сведениям ЕГРН включает в себя: участков -1, из которых с границами -1; ОКС -1, из которых с границами -1.

5. При подготовке карта-плана территории были использованы сведения в виде кадастрового плана территории в которых содержатся сведения об объектах комплексных кадастровых работ.

6. Кадастровым инженером, в соответствии со ст. 42.7 Федеральный закон от 24.07.2007 N 221-ФЗ (ред. от 24.07.2023) "О кадастровой деятельности", были направлены извещения о начале выполнения комплексных кадастровых работ по адресам и (или) адресам электронной почты правообладателей объектов недвижимости, являющихся объектами комплексных кадастровых работ (при наличии таких сведений в Едином государственном реестре недвижимости). Таким образом, у правообладателей объектов недвижимости была возможность предоставления необходимых правовых документов на объекты недвижимости, которые могли бы быть использованы при подготовке настоящего карта-план территории. В связи с тем, что кадастровому инженеру не были предоставлены вышеуказанные документы, он использовал сведения, находящиеся в ЕГРН, а также сведения, полученные в ходе проведения полевых работ. Работы проводились с использованием высокоточного геодезического оборудования при проведении натурных замеров на местности, с определением координат характерных поворотных точек объектов недвижимости по фактическим границам, имеющимся объектам искусственного происхождения (например, заборы, ограждения и тд), существующие на местности 15 и более лет. Возражений от правообладателей не поступало. В рамках установленного законом срока между проведения согласительных комиссий, для ознакомления с проектами карта-плана территории, а также при проведении согласительных комиссий, вопросов, либо возражений от правообладателей не поступало.

8. В настоящем карта-плане территории есть ЗУ подлежащих уточнению 48:04:0730108:3

11. В соответствии с положениями, предусмотренными статьей 42.1 Федерального закона от 24 июля 2007 г. N 221-ФЗ "О кадастровой деятельности" комплексные кадастровые работы проводятся, в том числе, в целях уточнения местоположения границ земельных участков сведения ЕГРН о которых не соответствуют

установленным на основании Федерального закона от 13 июля 2015 года N 218-ФЗ "О государственной регистрации недвижимости" требованиям к описанию местоположения границ, в том числе и по нормативной точности определения координат характерных точек.

12. В соответствии с ранее действующим законодательством, на землях населенных пунктов сельских поселений допускалось точность определения координат характерных точек границ – «0.2», что на данный момент не соответствует требованиям утвержденным Приказом Росреестра от 23.10.2020г. П/0393 предъявляемым к нормативной точности определения координат, в отношении объектов, расположенных на землях населенных пунктов.

13. Таким образом, в отношении ЗУ с кадастровыми номерами: 48:04:0730108:3, проведена работа по уточнению средней квадратической погрешности определения координат характерной точки в соответствии с требованиями утвержденным Приказом Росреестра от 23.10.2020г. П/0393.

14. В настоящем карта-плане территории подлежит уточнению ОКС с кадастровыми номерами: 48:04:0730108:4, так как границы не уточнены в соответствии с действующим законодательством.

48:04:0730109

1. Правила землепользования и застройки сельского поселения Добринский сельсовет Добринского муниципального района Липецкой области Российской Федерации

2. Ссылка на используемые сведения <http://dobss.admdobrinka.ru/>

3. Уточняемые земельные участки расположены в зоне

Основной вид разрешенного использования — для ведения личного подсобного хозяйства

Минимальный размер земельного участка - 500 кв. м; максимальный размер земельного участка - 5000 кв. м.

4. Кадастровый квартал 48:04:0730109, по сведениям ЕГРН включает в себя: участков -3, из которых с границами -3; ОКС -1, из которых с границами -1.

5. При подготовке карта-плана территории были использованы сведения в виде кадастрового плана территории в которых содержатся сведения об объектах комплексных кадастровых работ.

6. Кадастровым инженером, в соответствии со ст. 42.7 Федеральный закон от 24.07.2007 N 221-ФЗ (ред. от 24.07.2023) "О кадастровой деятельности", были направлены извещения о начале выполнения комплексных кадастровых работ по адресам и (или) адресам электронной почты правообладателей объектов недвижимости, являющихся объектами комплексных кадастровых работ (при наличии таких сведений в Едином государственном реестре недвижимости). Таким образом, у правообладателей объектов недвижимости была возможность предоставления необходимых правовых документов на объекты недвижимости, которые могли бы быть использованы при подготовке настоящего карта-план территории. В связи с тем, что кадастровому инженеру не были предоставлены вышеуказанные документы, он использовал сведения, находящиеся в ЕГРН, а также сведения, полученные в ходе проведения полевых работ. Работы проводились с использованием высокоточного геодезического оборудования при проведении натурных замеров на местности, с определением координат характерных поворотных точек объектов недвижимости по фактическим границам, имеющимся объектам искусственного происхождения (например, заборы, ограждения и тд), существующие на местности 15 и более лет. Возражений от правообладателей не поступало. В рамках установленного законом срока между проведения согласительных комиссий, для ознакомления с проектами карта-плана территории, а также при проведении согласительных комиссий, вопросов, либо возражений от правообладателей не поступало.

8. В настоящем карта-плане территории есть ЗУ подлежащих уточнению 48:04:0730109:3, 48:04:0730109:1

9. В местоположении границ ЗУ48:04:0730108:1 была выявлена реестровая ошибка. При проведении полевых работ, а также обработке полученной информации, было установлено, что границы земельного участка смещены относительно фактического местоположения.

Таким образом, кадастровым инженером было принято решение по исправлению выявленной реестровой ошибки. В данный карта-план территории внесены верные сведения о местоположении границ земельного участка.

11. В соответствии с положениями, предусмотренными статьей 42.1 Федерального закона от 24 июля 2007 г. N 221-ФЗ "О кадастровой деятельности" комплексные кадастровые работы проводятся, в том числе, в целях уточнения местоположения границ земельных участков сведения ЕГРН о которых не соответствуют установленным на основании Федерального закона от 13 июля 2015 года N 218-ФЗ "О государственной регистрации недвижимости" требованиям к описанию местоположения границ, в том числе и по нормативной точности определения координат характерных точек.

12. В соответствии с ранее действующим законодательством, на землях населенных пунктов сельских поселений допускалось точность определения координат характерных точек границ – «0.2», что на данный момент не соответствует требованиям утвержденным Приказом Росреестра от 23.10.2020г. П/0393 предъявляемым к нормативной точности определения координат, в отношении объектов, расположенных на землях населенных пунктов.

13. Таким образом, в отношении ЗУ с кадастровыми номерами: 48:04:0730109:3,48:04:0730109:5, 48:04:0730109:1 проведена работа по уточнению средней квадратической погрешности определения координат характерной точки в соответствии с требованиям утвержденным Приказом Росреестра от 23.10.2020г. П/0393.

14. В настоящем карта-плане территории подлежит уточнению ОКС с кадастровыми номерами: 48:04:0730109:4, так как границы не уточнены в соответствии с действующим законодательством.

48:04:0730110

1. Правила землепользования и застройки сельского поселения Добринский сельсовет Добринского муниципального района Липецкой области Российской Федерации

2. Ссылка на используемые сведения <http://dobss.admdobrinka.ru/>

3. Уточняемые земельные участки расположены в зоне

Основной вид разрешенного использования — для ведения личного подсобного хозяйства

Минимальный размер земельного участка - 500 кв. м; максимальный размер земельного участка - 5000 кв. м.

4. Кадастровый квартал 48:04:0730110, по сведениям ЕГРН включает в себя: участков -4, из которых с границами -4; ОКС -4, из которых с границами -4.

5. При подготовке карта-плана территории были использованы сведения в виде кадастрового плана территории в которых содержатся сведения об объектах комплексных кадастровых работ.

6. Кадастровым инженером, в соответствии со ст. 42.7 Федеральный закон от 24.07.2007 N 221-ФЗ (ред. от 24.07.2023) "О кадастровой деятельности", были направлены извещения о начале выполнения комплексных кадастровых работ по адресам и (или) адресам электронной почты правообладателей объектов недвижимости, являющихся объектами комплексных кадастровых работ (при наличии таких сведений в Едином государственном реестре недвижимости). Таким образом, у правообладателей объектов недвижимости была возможность предоставления необходимых правовых документов на объекты недвижимости, которые могли бы быть использованы при подготовке настоящего карта-план территории. В связи с тем, что кадастровому инженеру не были предоставлены вышеуказанные

документы, он использовал сведения, находящиеся в ЕГРН, а также сведения, полученные в ходе проведения полевых работ. Работы проводились с использованием высокоточного геодезического оборудования при проведении натурных замеров на местности, с определением координат характерных поворотных точек объектов недвижимости по фактическим границам, имеющимся объектам искусственного происхождения (например, заборы, ограждения и тд), существующие на местности 15 и более лет. Возражений от правообладателей не поступало. В рамках установленного законом срока между проведения согласительных комиссий, для ознакомления с проектами карта-плана территории, а также при проведении согласительных комиссий, вопросов, либо возражений от правообладателей не поступало.

8. В настоящем карта-плане территории есть ЗУ подлежащих уточнению 48:04:0730110:3, 48:04:0730110:6

ЗУ, которым не требуется уточнение в настоящем карта-плане территории, в связи с тем, что границы данных ЗУ ранее уточнены в установленном законом порядке: 48:04:0730110:1

ЗУ 48:04:0000000:4358 находится в этом квартале и подлежит уточнению в данном карта-плане.

9. В местоположении границ ЗУ 48:04:0000000:4358 была выявлена реестровая ошибка. При проведении полевых работ, а также обработке полученной информации, было установлено, что границы земельного участка смещены относительно фактического местоположения.

Таким образом, кадастровым инженером было принято решение по исправлению выявленной реестровой ошибки. В данный карта-план территории внесены верные сведения о местоположении границ земельного участка.

11. В соответствии с положениями, предусмотренными статьей 42.1 Федерального закона от 24 июля 2007 г. N 221-ФЗ "О кадастровой деятельности" комплексные кадастровые работы проводятся, в том числе, в целях уточнения местоположения границ земельных участков сведения ЕГРН о которых не соответствуют установленным на основании Федерального закона от 13 июля 2015 года N 218-ФЗ "О государственной регистрации недвижимости" требованиям к описанию местоположения границ, в том числе и по нормативной точности определения координат характерных точек.

12. В соответствии с ранее действующим законодательством, на землях населенных пунктов сельских поселений допускалось точность определения координат характерных точек границ – «0.2», что на данный момент не соответствует требованиям утвержденным Приказом Росреестра от 23.10.2020г. П/0393 предъявляемым к нормативной точности определения координат, в отношении объектов, расположенных на землях населенных пунктов.

13. Таким образом, в отношении ЗУ с кадастровыми номерами: 48:04:0730110:3, 48:04:0730110:6, 48:04:0730110:1, 48:04:0000000:4358 проведена работа по уточнению средней квадратической погрешности определения координат характерной точки в соответствии с требованиями утвержденным Приказом Росреестра от 23.10.2020г. П/0393.

14. В настоящем карта-плане территории подлежит уточнению ОКС с кадастровыми номерами: 48:04:0730110:11, 48:04:0730110:12 так как границы не уточнены в соответствии с действующим законодательством.

ОКС, которым не требуется уточнение в настоящем карта-плане территории, в связи с тем, что границы данных ОКС ранее уточнены в установленном законом порядке: 48:04:0730110:124

15. В местоположении границ ОКС 48:04:0730110:13 была выявлена реестровая ошибка. При проведении полевых работ, а также обработке полученной информации, было установлено, что границы земельного участка смещены относительно фактического местоположения. Таким образом, кадастровым инженером

было принято решение по исправлению выявленной реестровой ошибки. В данный карта-план территории внесены верные сведения о местоположении границ ОКС.

48:04:0730111

1. Правила землепользования и застройки сельского поселения Добринский сельсовет Добринского муниципального района Липецкой области Российской Федерации

2. Ссылка на используемые сведения <http://dobss.admdobrinka.ru/>

3. Уточняемые земельные участки расположены в зоне

Основной вид разрешенного использования — для ведения личного подсобного хозяйства

Минимальный размер земельного участка - 500 кв. м; максимальный размер земельного участка - 5000 кв. м.

4. Кадастровый квартал 48:04:0730111, по сведениям ЕГРН включает в себя: участков -1, из которых с границами -1; ОКС -1, из которых с границами -1.

5. При подготовке карта-плана территории были использованы сведения в виде кадастрового плана территории в которых содержатся сведения об объектах комплексных кадастровых работ.

6. Кадастровым инженером, в соответствии со ст. 42.7 Федеральный закон от 24.07.2007 N 221-ФЗ (ред. от 24.07.2023) "О кадастровой деятельности", были направлены извещения о начале выполнения комплексных кадастровых работ по адресам и (или) адресам электронной почты правообладателей объектов недвижимости, являющихся объектами комплексных кадастровых работ (при наличии таких сведений в Едином государственном реестре недвижимости). Таким образом, у правообладателей объектов недвижимости была возможность предоставления необходимых правовых документов на объекты недвижимости, которые могли бы быть использованы при подготовке настоящего карта-плана территории. В связи с тем, что кадастровому инженеру не были предоставлены вышеуказанные документы, он использовал сведения, находящиеся в ЕГРН, а также сведения, полученные в ходе проведения полевых работ. Работы проводились с использованием высокоточного геодезического оборудования при проведении натурных замеров на местности, с определением координат характерных поворотных точек объектов недвижимости по фактическим границам, имеющимся объектам искусственного происхождения (например, заборы, ограждения и тд), существующие на местности 15 и более лет. Возражений от правообладателей не поступало. В рамках установленного законом срока между проведения согласительных комиссий, для ознакомления с проектами карта-плана территории, а также при проведении согласительных комиссий, вопросов, либо возражений от правообладателей не поступало.

ЗУ 48:04:0730107:2, 48:04:0730112:1 находится в этом квартале и подлежит уточнению в данном карта-плане.

9. В местоположении границ ЗУ 48:04:0730111:1 была выявлена реестровая ошибка. При проведении полевых работ, а также обработке полученной информации, было установлено, что границы земельного участка смещены относительно фактического местоположения.

Таким образом, кадастровым инженером было принято решение по исправлению выявленной реестровой ошибки. В данный карта-план территории внесены верные сведения о местоположении границ земельного участка.

11. В соответствии с положениями, предусмотренными статьей 42.1 Федерального закона от 24 июля 2007 г. N 221-ФЗ "О кадастровой деятельности" комплексные кадастровые работы проводятся, в том числе, в целях уточнения местоположения границ земельных участков сведения ЕГРН о которых не соответствуют установленным на основании Федерального закона от 13 июля 2015 года N 218-ФЗ "О государственной регистрации недвижимости" требованиям к описанию

местоположения границ, в том числе и по нормативной точности определения координат характерных точек.

12. В соответствии с ранее действующим законодательством, на землях населенных пунктов сельских поселений допускалось точность определения координат характерных точек границ – «0.2», что на данный момент не соответствует требованиям утвержденным Приказом Росреестра от 23.10.2020г. П/0393 предъявляемым к нормативной точности определения координат, в отношении объектов, расположенных на землях населенных пунктов.

13. Таким образом, в отношении ЗУ с кадастровыми номерами:48:04:0730111:1 проведена работа по уточнению средней квадратической погрешности определения координат характерной точки в соответствии с требованиям утвержденным Приказом Росреестра от 23.10.2020г. П/0393.

14. В настоящем карта-плане территории подлежит уточнению ОКС с кадастровыми номерами: 48:04:0730111:2 так как границы не уточнены в соответствии с действующим законодательством.

48:04:0730112

1.Правила землепользования и застройки сельского поселения Добринский сельсовет Добринского муниципального района Липецкой области Российской Федерации

2. Ссылка на используемые сведения <http://dobss.admdobrinka.ru/>

3. Уточняемые земельные участки расположены в зоне

Основной вид разрешенного использования — для ведения личного подсобного хозяйства

Минимальный размер земельного участка - 500 кв. м; максимальный размер земельного участка - 5000 кв. м.

4. Кадастровый квартал 48:04:0730112, по сведениям ЕГРН включает в себя: участков -7, из которых с границами -7; ОКС -2, из которых с границами -2.

5. При подготовке карта-плана территории были использованы сведения в виде кадастрового плана территории в которых содержатся сведения об объектах комплексных кадастровых работ.

6. Кадастровым инженером, в соответствии со ст. 42.7 Федеральный закон от 24.07.2007 N 221-ФЗ (ред. от 24.07.2023) "О кадастровой деятельности", были направлены извещения о начале выполнения комплексных кадастровых работ по адресам и (или) адресам электронной почты правообладателей объектов недвижимости, являющихся объектами комплексных кадастровых работ (при наличии таких сведений в Едином государственном реестре недвижимости). Таким образом, у правообладателей объектов недвижимости была возможность предоставления необходимых правовых документов на объекты недвижимости, которые могли бы быть использованы при подготовке настоящего карта-план территории. В связи с тем, что кадастровому инженеру не были предоставлены вышеуказанные документы, он использовал сведения, находящиеся в ЕГРН, а также сведения, полученные в ходе проведения полевых работ. Работы проводились с использованием высокоточного геодезического оборудования при проведении натурных замеров на местности, с определением координат характерных поворотных точек объектов недвижимости по фактическим границам, имеющимся объектам искусственного происхождения (например, заборы, ограждения и тд), существующие на местности 15 и более лет. Возражений от правообладателей не поступало. В рамках установленного законом срока между проведения согласительных комиссий, для ознакомления с проектами карта-плана территории, а также при проведении согласительных комиссий, вопросов, либо возражений от правообладателей не поступало.

8. В настоящем карта-плане территории есть ЗУ подлежащих уточнению 48:04:0730112:1, 48:04:0730112:3 ЗУ, которым не требуется уточнение в настоящем карта-плане территории, в связи с тем, что границы данных ЗУ ранее уточнены в установленном законом порядке:

48:04:0730112:15

ЗУ 48:04:0730112:6 находится в этом квартале 48:04:0720504 и не подлежит уточнению в данном карта-плане.

9. В местоположении границ ЗУ 48:04:0730112:2, 48:04:0730112:4, 48:04:0730112:5 была выявлена реестровая ошибка. При проведении полевых работ, а также обработке полученной информации, было установлено, что границы земельного участка смещены относительно фактического местоположения.

Таким образом, кадастровым инженером было принято решение по исправлению выявленной реестровой ошибки. В данный карта-план территории внесены верные сведения о местоположении границ земельного участка.

11. В соответствии с положениями, предусмотренными статьей 42.1 Федерального закона от 24 июля 2007 г. N 221-ФЗ "О кадастровой деятельности" комплексные кадастровые работы проводятся, в том числе, в целях уточнения местоположения границ земельных участков сведения ЕГРН о которых не соответствуют установленным на основании Федерального закона от 13 июля 2015 года N 218-ФЗ "О государственной регистрации недвижимости" требованиям к описанию местоположения границ, в том числе и по нормативной точности определения координат характерных точек.

12. В соответствии с ранее действующим законодательством, на землях населенных пунктов сельских поселений допускалось точность определения координат характерных точек границ – «0.2», что на данный момент не соответствует требованиям утвержденным Приказом Росреестра от 23.10.2020г. П/0393 предъявляемым к нормативной точности определения координат, в отношении объектов, расположенных на землях населенных пунктов.

13. Таким образом, в отношении ЗУ с кадастровыми номерами:48:04:0730112:1, 48:04:0730112:2, 48:04:0730112:4, 48:04:0730112:5, 48:04:0730112:15, 48:04:0730112:3 проведена работа по уточнению средней квадратической погрешности определения координат характерной точки в соответствии с требованиям утвержденным Приказом Росреестра от 23.10.2020г. П/0393.

14. В настоящем карта-плане территории подлежит уточнению ОКС с кадастровыми номерами: 48:04:0730112:14, 48:04:0730112:13 так как границы не уточнены в соответствии с действующим законодательством.

48:04:0730113

1. Правила землепользования и застройки сельского поселения Добринский сельсовет Добринского муниципального района Липецкой области Российской Федерации

2. Ссылка на используемые сведения <http://dobss.admdobrinka.ru/>

3. Уточняемые земельные участки расположены в зоне

Основной вид разрешенного использования — для ведения личного подсобного хозяйства

Минимальный размер земельного участка - 500 кв. м; максимальный размер земельного участка - 5000 кв. м.

4. Кадастровый квартал 48:04:0730113, по сведениям ЕГРН включает в себя: участков -2, из которых с границами -2; ОКС -2, из которых с границами -2.

5. При подготовке карта-плана территории были использованы сведения в виде кадастрового плана территории в которых содержатся сведения об объектах комплексных кадастровых работ.

6. Кадастровым инженером, в соответствии со ст. 42.7 Федеральный закон от 24.07.2007 N 221-ФЗ (ред. от 24.07.2023) "О кадастровой деятельности", были

направлены извещения о начале выполнения комплексных кадастровых работ по адресам и (или) адресам электронной почты правообладателей объектов недвижимости, являющихся объектами комплексных кадастровых работ (при наличии таких сведений в Едином государственном реестре недвижимости). Таким образом, у правообладателей объектов недвижимости была возможность предоставления необходимых правовых документов на объекты недвижимости, которые могли бы быть использованы при подготовке настоящего карта-план территории. В связи с тем, что кадастровому инженеру не были предоставлены вышеуказанные документы, он использовал сведения, находящиеся в ЕГРН, а также сведения, полученные в ходе проведения полевых работ. Работы проводились с использованием высокоточного геодезического оборудования при проведении натурных замеров на местности, с определением координат характерных поворотных точек объектов недвижимости по фактическим границам, имеющимся объектам искусственного происхождения (например, заборы, ограждения и тд), существующие на местности 15 и более лет. Возражений от правообладателей не поступало. В рамках установленного законом срока между проведения согласительных комиссий, для ознакомления с проектами карта-плана территории, а также при проведении согласительных комиссий, вопросов, либо возражений от правообладателей не поступало.

8. В настоящем карта-плане территории есть ЗУ подлежащих уточнению 48:04:0730113:1

ЗУ, которым не требуется уточнение в настоящем карта-плане территории, в связи с тем, что границы данных ЗУ ранее уточнены в установленном законом порядке: 48:04:0730113:3

11. В соответствии с положениями, предусмотренными статьей 42.1 Федерального закона от 24 июля 2007 г. N 221-ФЗ "О кадастровой деятельности" комплексные кадастровые работы проводятся, в том числе, в целях уточнения местоположения границ земельных участков сведения ЕГРН о которых не соответствуют установленным на основании Федерального закона от 13 июля 2015 года N 218-ФЗ "О государственной регистрации недвижимости" требованиям к описанию местоположения границ, в том числе и по нормативной точности определения координат характерных точек.

12. В соответствии с ранее действующим законодательством, на землях населенных пунктов сельских поселений допускалось точность определения координат характерных точек границ – «0.2», что на данный момент не соответствует требованиям утвержденным Приказом Росреестра от 23.10.2020г. П/0393 предъявляемым к нормативной точности определения координат, в отношении объектов, расположенных на землях населенных пунктов.

13. Таким образом, в отношении ЗУ с кадастровыми номерами:448:04:0730113:1, 48:04:0730113:3 проведена работа по уточнению средней квадратической погрешности определения координат характерной точки в соответствии с требованиями утвержденным Приказом Росреестра от 23.10.2020г. П/0393.

14. В настоящем карта-плане территории подлежит уточнению ОКС с кадастровыми номерами: 48:04:0730113:9 так как границы не уточнены в соответствии с действующим законодательством.

ОКС, которым не требуется уточнение в настоящем карта-плане территории, в связи с тем, что границы данных ОКС ранее уточнены в установленном законом порядке: 48:04:0730113:10

48:04:0730114

1.Правила землепользования и застройки сельского поселения Добринский сельсовет Добринского муниципального района Липецкой области Российской Федерации

2. Ссылка на используемые сведения <http://dobss.admdobrinka.ru/>

3. Уточняемые земельные участки расположены в зоне

Основной вид разрешенного использования — для ведения личного подсобного хозяйства

Минимальный размер земельного участка - 500 кв. м; максимальный размер земельного участка - 5000 кв. м.

4. Кадастровый квартал 48:04:0730114, по сведениям ЕГРН включает в себя: участков -12, из которых с границами -12; ОКС -4, из которых с границами -4.

5. При подготовке карта-плана территории были использованы сведения в виде кадастрового плана территории в которых содержатся сведения об объектах комплексных кадастровых работ.

6. Кадастровым инженером, в соответствии со ст. 42.7 Федеральный закон от 24.07.2007 N 221-ФЗ (ред. от 24.07.2023) "О кадастровой деятельности", были направлены извещения о начале выполнения комплексных кадастровых работ по адресам и (или) адресам электронной почты правообладателей объектов недвижимости, являющихся объектами комплексных кадастровых работ (при наличии таких сведений в Едином государственном реестре недвижимости). Таким образом, у правообладателей объектов недвижимости была возможность предоставления необходимых правовых документов на объекты недвижимости, которые могли бы быть использованы при подготовке настоящего карта-план территории. В связи с тем, что кадастровому инженеру не были предоставлены вышеуказанные документы, он использовал сведения, находящиеся в ЕГРН, а также сведения, полученные в ходе проведения полевых работ. Работы проводились с использованием высокоточного геодезического оборудования при проведении натурных замеров на местности, с определением координат характерных поворотных точек объектов недвижимости по фактическим границам, имеющимся объектам искусственного происхождения (например, заборы, ограждения и тд), существующие на местности 15 и более лет. Возражений от правообладателей не поступало. В рамках установленного законом срока между проведения согласительных комиссий, для ознакомления с проектами карта-плана территории, а также при проведении согласительных комиссий, вопросов, либо возражений от правообладателей не поступало.

8. В настоящем карта-плане территории есть ЗУ подлежащих уточнению 48:04:0730114:3, 48:04:0730114:6, 48:04:0730114:9, 48:04:0730114:13, 48:04:0730114:7, 48:04:0730114:8, 48:04:0730114:12

9. В местоположении границ ЗУ 48:04:0730114:1, 48:04:0730114:2, 48:04:0730114:4, 48:04:0730114:5, 48:04:0730114:11 была выявлена реестровая ошибка. При проведении полевых работ, а также обработке полученной информации, было установлено, что границы земельного участка смещены относительно фактического местоположения.

Таким образом, кадастровым инженером было принято решение по исправлению выявленной реестровой ошибки. В данный карта-план территории внесены верные сведения о местоположении границ земельного участка.

11. В соответствии с положениями, предусмотренными статьей 42.1 Федерального закона от 24 июля 2007 г. N 221-ФЗ "О кадастровой деятельности" комплексные кадастровые работы проводятся, в том числе, в целях уточнения местоположения границ земельных участков сведения ЕГРН о которых не соответствуют установленным на основании Федерального закона от 13 июля 2015 года N 218-ФЗ "О государственной регистрации недвижимости" требованиям к описанию местоположения границ, в том числе и по нормативной точности определения координат характерных точек.

12. В соответствии с ранее действующим законодательством, на землях населенных пунктов сельских поселений допускалось точность определения координат характерных точек границ – «0.2», что на данный момент не соответствует требованиям утвержденным Приказом Росреестра от 23.10.2020г. П/0393 предъявляемым к нормативной точности определения координат, в отношении объектов, расположенных на землях населенных пунктов.

13. Таким образом, в отношении ЗУ с кадастровыми номерами: 48:04:0730114:3, 48:04:0730114:6, 48:04:0730114:9, 48:04:0730114:13, 48:04:0730114:1, 48:04:0730114:2, 48:04:0730114:4, 48:04:0730114:5, 48:04:0730114:11, 48:04:0730114:7, 48:04:0730114:8, 48:04:0730114:12 проведена работа по уточнению средней квадратической погрешности определения координат характерной точки в соответствии с требованиями утвержденным Приказом Росреестра от 23.10.2020г. П/0393.

14. В настоящем карта-плане территории подлежит уточнению ОКС с кадастровыми номерами: 48:04:0730114:25, 48:04:0730114:26, 48:04:0730114:23, 48:04:0730114:24 так как границы не уточнены в соответствии с действующим законодательством.

48:04:0730116

1. Правила землепользования и застройки сельского поселения Добринский сельсовет Добринского муниципального района Липецкой области Российской Федерации

2. Ссылка на используемые сведения <http://dobss.admdobrinka.ru/>

3. Уточняемые земельные участки расположены в зоне

Основной вид разрешенного использования — для ведения личного подсобного хозяйства

Минимальный размер земельного участка - 500 кв. м; максимальный размер земельного участка - 5000 кв. м.

4. Кадастровый квартал 48:04:0730116, по сведениям ЕГРН включает в себя: участков -7, из которых с границами -7; ОКС -3, из которых с границами -3.

5. При подготовке карта-плана территории были использованы сведения в виде кадастрового плана территории в которых содержатся сведения об объектах комплексных кадастровых работ.

6. Кадастровым инженером, в соответствии со ст. 42.7 Федеральный закон от 24.07.2007 N 221-ФЗ (ред. от 24.07.2023) "О кадастровой деятельности", были направлены извещения о начале выполнения комплексных кадастровых работ по адресам и (или) адресам электронной почты правообладателей объектов недвижимости, являющихся объектами комплексных кадастровых работ (при наличии таких сведений в Едином государственном реестре недвижимости). Таким образом, у правообладателей объектов недвижимости была возможность предоставления необходимых правовых документов на объекты недвижимости, которые могли бы быть использованы при подготовке настоящего карта-план территории. В связи с тем, что кадастровому инженеру не были предоставлены вышеуказанные документы, он использовал сведения, находящиеся в ЕГРН, а также сведения, полученные в ходе проведения полевых работ. Работы проводились с использованием высокоточного геодезического оборудования при проведении натурных замеров на местности, с определением координат характерных поворотных точек объектов недвижимости по фактическим границам, имеющимся объектам искусственного происхождения (например, заборы, ограждения и тд), существующие на местности 15 и более лет. Возражений от правообладателей не поступало. В рамках установленного законом срока между проведения согласительных комиссий, для ознакомления с проектами карта-плана территории, а также при проведении согласительных комиссий, вопросов, либо возражений от правообладателей не поступало.

8. В настоящем карта-плане территории есть ЗУ подлежащих уточнению 48:04:0730116:2, 48:04:0730116:7, 48:04:0730116:9, 48:04:0730116:6

9. В местоположении границ ЗУ 48:04:0730116:4, 48:04:0730116:10, 48:04:0730116:16 была выявлена реестровая ошибка. При проведении полевых работ, а также обработке полученной информации, было установлено, что границы земельного участка смещены относительно фактического местоположения.

Таким образом, кадастровым инженером было принято решение по исправлению выявленной реестровой ошибки. В данный карта-план территории внесены верные сведения о местоположении границ земельного участка.

ЗУ 48:04:0730116:7 по факту имеет адрес с.Богородицкое, ул.Богородицкая, 10

11. В соответствии с положениями, предусмотренными статьей 42.1 Федерального закона от 24 июля 2007 г. N 221-ФЗ "О кадастровой деятельности" комплексные кадастровые работы проводятся, в том числе, в целях уточнения местоположения границ земельных участков сведения ЕГРН о которых не соответствуют установленным на основании Федерального закона от 13 июля 2015 года N 218-ФЗ "О государственной регистрации недвижимости" требованиям к описанию местоположения границ, в том числе и по нормативной точности определения координат характерных точек.

12. В соответствии с ранее действующим законодательством, на землях населенных пунктов сельских поселений допускалось точность определения координат характерных точек границ – «0.2», что на данный момент не соответствует требованиям утвержденным Приказом Росреестра от 23.10.2020г. П/0393 предъявляемым к нормативной точности определения координат, в отношении объектов, расположенных на землях населенных пунктов.

13. Таким образом, в отношении ЗУ с кадастровыми номерами: 48:04:0730116:2, 48:04:0730116:7, 48:04:0730116:9, 48:04:0730116:4, 48:04:0730116:10, 48:04:0730116:16, 48:04:0730116:6 проведена работа по уточнению средней квадратической погрешности определения координат характерной точки в соответствии с требованиями утвержденным Приказом Росреестра от 23.10.2020г. П/0393.

14. В настоящем карта-плане территории подлежит уточнению ОКС с кадастровыми номерами: 48:04:0730116:18, 48:04:0730116:17, 48:04:0730116:19 так как границы не уточнены в соответствии с действующим законодательством.

48:04:0730119

1.Правила землепользования и застройки сельского поселения Добринский сельсовет Добринского муниципального района Липецкой области Российской Федерации

2. Ссылка на используемые сведения <http://dobss.admdobrinka.ru/>

3. Уточняемые земельные участки расположены в зоне

Основной вид разрешенного использования — для ведения личного подсобного хозяйства

Минимальный размер земельного участка - 500 кв. м; максимальный размер земельного участка - 5000 кв. м.

4. Кадастровый квартал 48:04:0730119, по сведениям ЕГРН включает в себя: участков -12, из которых с границами -11; ОКС -6, из которых с границами -6.

5. При подготовке карта-плана территории были использованы сведения в виде кадастрового плана территории в которых содержатся сведения об объектах комплексных кадастровых работ.

6. Кадастровым инженером, в соответствии со ст. 42.7 Федеральный закон от 24.07.2007 N 221-ФЗ (ред. от 24.07.2023) "О кадастровой деятельности", были направлены извещения о начале выполнения комплексных кадастровых работ по адресам и (или) адресам электронной почты правообладателей объектов недвижимости, являющихся объектами комплексных кадастровых работ (при наличии таких сведений в Едином государственном реестре недвижимости). Таким образом, у правообладателей объектов недвижимости была возможность предоставления необходимых правовых документов на объекты недвижимости, которые могли бы быть использованы при подготовке настоящего карта-план территории. В связи с тем, что кадастровому инженеру не были предоставлены вышеуказанные документы, он использовал сведения, находящиеся в ЕГРН, а также сведения, полученные в ходе проведения полевых работ. Работы проводились с использованием высокоточного геодезического оборудования при проведении натурных замеров на местности, с определением координат характерных поворотных точек объектов недвижимости по фактическим границам, имеющимся объектам искусственного происхождения (например, заборы, ограждения и тд), существующие на местности 15 и более лет. Возражений от правообладателей не поступало. В рамках установленного законом срока между проведения согласительных комиссий, для

ознакомления с проектами карта-плана территории, а также при проведении согласительных комиссий, вопросов, либо возражений от правообладателей не поступало.

8. В настоящем карта-плане территории есть ЗУ подлежащих уточнению 48:04:0730119:2, 48:04:0730119:3, 48:04:0730119:7

ЗУ, которым не требуется уточнение в настоящем карта-плане территории, в связи с тем, что границы данных ЗУ ранее уточнены в установленном законом порядке: 48:04:0730119:9, 48:04:0730119:11, 48:04:0730119:23, 48:04:0730119:24,

По запросу в администрацию ЗУ 48:04:0730119:1 не имеет адреса и местонахождения в данном квартале.

9. В местоположении границ ЗУ 48:04:0730119:29, 48:04:0730119:4, 48:04:0730119:10, была выявлена реестровая ошибка. При проведении полевых работ, а также обработке полученной информации, было установлено, что границы земельного участка смещены относительно фактического местоположения.

Таким образом, кадастровым инженером было принято решение по исправлению выявленной реестровой ошибки. В данный карта-план территории внесены верные сведения о местоположении границ земельного участка.

11. В соответствии с положениями, предусмотренными статьей 42.1 Федерального закона от 24 июля 2007 г. N 221-ФЗ "О кадастровой деятельности" комплексные кадастровые работы проводятся, в том числе, в целях уточнения местоположения границ земельных участков сведения ЕГРН о которых не соответствуют установленным на основании Федерального закона от 13 июля 2015 года N 218-ФЗ "О государственной регистрации недвижимости" требованиям к описанию местоположения границ, в том числе и по нормативной точности определения координат характерных точек.

12. В соответствии с ранее действующим законодательством, на землях населенных пунктов сельских поселений допускалось точность определения координат характерных точек границ – «0.2», что на данный момент не соответствует требованиям утвержденным Приказом Росреестра от 23.10.2020г. П/0393 предъявляемым к нормативной точности определения координат, в отношении объектов, расположенных на землях населенных пунктов.

13. Таким образом, в отношении ЗУ с кадастровыми номерами: 48:04:0730119:9, 48:04:0730119:10, 48:04:0730119:11, 48:04:0730119:23, 48:04:0730119:24, 48:04:0730119:29, 48:04:0730119:4, 48:04:0730119:2, 48:04:0730119:3, 48:04:0730119:7 проведена работа по уточнению средней квадратической погрешности определения координат характерной точки в соответствии с требованиями утвержденным Приказом Росреестра от 23.10.2020г. П/0393.

14. В настоящем карта-плане территории подлежит уточнению ОКС с кадастровыми номерами: 48:04:0730119:26, 48:04:0730119:27, 48:04:0730119:25 так как границы не уточнены в соответствии с действующим законодательством.

ОКС, которым не требуется уточнение в настоящем карта-плане территории, в связи с тем, что границы данных ОКС ранее уточнены в установленном законом порядке: 48:04:0730119:140, 48:04:0730119:28,

15. В местоположении границ ОКС 48:04:0730118:77 (фактически расположен в квартале 48:04:0730119) была выявлена реестровая ошибка. При проведении полевых работ, а также обработке полученной информации, было установлено, что границы земельного участка смещены относительно фактического местоположения. Таким образом, кадастровым инженером было принято решение по исправлению выявленной реестровой ошибки. В данный карта-план территории внесены верные сведения о местоположении границ ОКС.

48:04:0730122

1.Правила землепользования и застройки сельского поселения Добринский сельсовет Добринского муниципального района Липецкой области Российской

Федерации

2. Ссылка на используемые сведения <http://dobss.admdobrinka.ru/>

3. Уточняемые земельные участки расположены в зоне

Основной вид разрешенного использования — для ведения личного подсобного хозяйства

Минимальный размер земельного участка - 500 кв. м; максимальный размер земельного участка - 5000 кв. м.

4. Кадастровый квартал 48:04:0730122, по сведениям ЕГРН включает в себя: участков -12, из которых с границами -12; ОКС -6, из которых с границами -6.

5. При подготовке карта-плана территории были использованы сведения в виде кадастрового плана территории в которых содержатся сведения об объектах комплексных кадастровых работ.

6. Кадастровым инженером, в соответствии со ст. 42.7 Федеральный закон от 24.07.2007 N 221-ФЗ (ред. от 24.07.2023) "О кадастровой деятельности", были направлены извещения о начале выполнения комплексных кадастровых работ по адресам и (или) адресам электронной почты правообладателей объектов недвижимости, являющихся объектами комплексных кадастровых работ (при наличии таких сведений в Едином государственном реестре недвижимости). Таким образом, у правообладателей объектов недвижимости была возможность предоставления необходимых правовых документов на объекты недвижимости, которые могли бы быть использованы при подготовке настоящего карта-план территории. В связи с тем, что кадастровому инженеру не были предоставлены вышеуказанные документы, он использовал сведения, находящиеся в ЕГРН, а также сведения, полученные в ходе проведения полевых работ. Работы проводились с использованием высокоточного геодезического оборудования при проведении натурных замеров на местности, с определением координат характерных поворотных точек объектов недвижимости по фактическим границам, имеющимся объектам искусственного происхождения (например, заборы, ограждения и тд), существующие на местности 15 и более лет. Возражений от правообладателей не поступало. В рамках установленного законом срока между проведения согласительных комиссий, для ознакомления с проектами карта-плана территории, а также при проведении согласительных комиссий, вопросов, либо возражений от правообладателей не поступало.

8. В настоящем карта-плане территории есть ЗУ подлежащих уточнению 48:04:0730122:1, 48:04:0730122:2, 48:04:0730122:3, 48:04:0730122:4, 48:04:0730122:5, 48:04:0730122:6, 48:04:0730122:7, 48:04:0730122:12, 48:04:0730122:13

9. В местоположении границ ЗУ 48:04:0730122:9, 48:04:0730122:10 была выявлена реестровая ошибка. При проведении полевых работ, а также обработке полученной информации, было установлено, что границы земельного участка смещены относительно фактического местоположения.

Таким образом, кадастровым инженером было принято решение по исправлению выявленной реестровой ошибки. В данный карта-план территории внесены верные сведения о местоположении границ земельного участка.

11. В соответствии с положениями, предусмотренными статьей 42.1 Федерального закона от 24 июля 2007 г. N 221-ФЗ "О кадастровой деятельности" комплексные кадастровые работы проводятся, в том числе, в целях уточнения местоположения границ земельных участков сведения ЕГРН о которых не соответствуют установленным на основании Федерального закона от 13 июля 2015 года N 218-ФЗ "О государственной регистрации недвижимости" требованиям к описанию местоположения границ, в том числе и по нормативной точности определения координат характерных точек.

12. В соответствии с ранее действующим законодательством, на землях населенных пунктов сельских поселений допускалось точность определения координат характерных точек границ – «0.2», что на данный момент не соответствует требованиям утвержденным Приказом Росреестра от 23.10.2020г. П/0393 предъявляемым

к нормативной точности определения координат, в отношении объектов, расположенных на землях населенных пунктов.

13. Таким образом, в отношении ЗУ с кадастровыми номерами:48:04:0730122:1, 48:04:0730122:2, 48:04:0730122:3, 48:04:0730122:4, 48:04:0730122:5, 48:04:0730122:6, 48:04:0730122:7, 48:04:0730122:12, 48:04:0730122:13, 48:04:0730122:9, 48:04:0730122:10 проведена работа по уточнению средней квадратической погрешности определения координат характерной точки в соответствии с требованиям утвержденным Приказом Росреестра от 23.10.2020г. П/0393.

14. В настоящем карта-плане территории подлежит уточнению ОКС с кадастровыми номерами: 48:04:0730122:21, 48:04:0730122:23, 48:04:0730122:25, 48:04:0730122:22, 48:04:0730122:27 так как границы не уточнены в соответствии с действующим законодательством.

ОКС, которым не требуется уточнение в настоящем карта-плане территории, в связи с тем, что границы данных ОКС ранее уточнены в установленном законом порядке:48:04:0730122:28

48:04:0730121

1.Правила землепользования и застройки сельского поселения Добринский сельсовет Добринского муниципального района Липецкой области Российской Федерации

2. Ссылка на используемые сведения <http://dobss.admdobrinka.ru/>

3. Уточняемые земельные участки расположены в зоне

Основной вид разрешенного использования — для ведения личного подсобного хозяйства

Минимальный размер земельного участка - 500 кв. м; максимальный размер земельного участка - 5000 кв. м.

4. Кадастровый квартал 48:04:0730121, по сведениям ЕГРН включает в себя: участков -27, из которых с границами -27; ОКС -17, из которых с границами -17.

5. При подготовке карта-плана территории были использованы сведения в виде кадастрового плана территории в которых содержатся сведения об объектах комплексных кадастровых работ.

6. Кадастровым инженером, в соответствии со ст. 42.7 Федеральный закон от 24.07.2007 N 221-ФЗ (ред. от 24.07.2023) "О кадастровой деятельности", были направлены извещения о начале выполнения комплексных кадастровых работ по адресам и (или) адресам электронной почты правообладателей объектов недвижимости, являющихся объектами комплексных кадастровых работ (при наличии таких сведений в Едином государственном реестре недвижимости). Таким образом, у правообладателей объектов недвижимости была возможность предоставления необходимых правовых документов на объекты недвижимости, которые могли бы быть использованы при подготовке настоящего карта-план территории. В связи с тем, что кадастровому инженеру не были предоставлены вышеуказанные документы, он использовал сведения, находящиеся в ЕГРН, а также сведения, полученные в ходе проведения полевых работ. Работы проводились с использованием высокоточного геодезического оборудования при проведении натурных замеров на местности, с определением координат характерных поворотных точек объектов недвижимости по фактическим границам, имеющимся объектам искусственного происхождения (например, заборы, ограждения и тд), существующие на местности 15 и более лет. Возражений от правообладателей не поступало. В рамках установленного законом срока между проведения согласительных комиссий, для ознакомления с проектами карта-плана территории, а также при проведении согласительных комиссий, вопросов, либо возражений от правообладателей не поступало.

8. В настоящем карта-плане территории есть ЗУ подлежащих уточнению 48:04:0730121:1, 48:04:0730121:3, 48:04:0730121:6, 48:04:0730121:10, 48:04:0730121:11, 48:04:0730121:19, 48:04:0730121:2, 48:04:0730121:13

ЗУ, которым не требуется уточнение в настоящем карта-плане территории, в связи с тем, что границы данных ЗУ ранее уточнены в установленном законом порядке:48:04:0730121:7, 48:04:0730121:20, 48:04:0730121:21, 48:04:0730121:53, 48:04:0730121:54, 48:04:0000000:1990

9. В местоположении границ ЗУ48:04:0730121:5, 48:04:0730121:8, 48:04:0730121:12, 48:04:0730121:15, 48:04:0730121:16, 48:04:0730121:17, 48:04:0730121:18, 48:04:0730121:22, 48:04:0730121:38, 48:04:0730121:39, 48:04:0730121:40, 48:04:0730121:51, 48:04:0730121:23 была выявлена реестровая ошибка. При проведении полевых работ, а также обработке полученной информации, было установлено, что границы земельного участка смещены относительно фактического местоположения.

Таким образом, кадастровым инженером было принято решение по исправлению выявленной реестровой ошибки. В данный карта-план территории внесены верные сведения о местоположении границ земельного участка.

11. В соответствии с положениями, предусмотренными статьей 42.1 Федерального закона от 24 июля 2007 г. N 221-ФЗ "О кадастровой деятельности" комплексные кадастровые работы проводятся, в том числе, в целях уточнения местоположения границ земельных участков сведения ЕГРН о которых не соответствуют установленным на основании Федерального закона от 13 июля 2015 года N 218-ФЗ "О государственной регистрации недвижимости" требованиям к описанию местоположения границ, в том числе и по нормативной точности определения координат характерных точек.

12. В соответствии с ранее действующим законодательством, на землях населенных пунктов сельских поселений допускалось точность определения координат характерных точек границ – «0.2», что на данный момент не соответствует требованиям утвержденным Приказом Росреестра от 23.10.2020г. П/0393 предъявляемым к нормативной точности определения координат, в отношении объектов, расположенных на землях населенных пунктов.

13. Таким образом, в отношении ЗУ с кадастровыми номерами: 48:04:0730121:1, 48:04:0730121:3, 48:04:0730121:6, 48:04:0730121:10, 48:04:0730121:11, 48:04:0730121:7, 48:04:0730121:20, 48:04:0730121:21, 48:04:0730121:53, 48:04:0730121:54, 48:04:0000000:1990, 48:04:0730121:5, 48:04:0730121:8, 48:04:0730121:12, 48:04:0730121:15, 48:04:0730121:16, 48:04:0730121:17, 48:04:0730121:18, 48:04:0730121:22, 48:04:0730121:38, 48:04:0730121:39, 48:04:0730121:40, 48:04:0730121:51, 48:04:0730121:23, 48:04:0730121:19, 48:04:0730121:2, 48:04:0730121:13 проведена работа по уточнению средней квадратической погрешности определения координат характерной точки в соответствии с требованиями утвержденным Приказом Росреестра от 23.10.2020г. П/0393.

14. В настоящем карта-плане территории подлежит уточнению ОКС с кадастровыми номерами: 48:04:0730121:50, 48:04:0730121:44, 48:04:0730121:41, 48:04:0730121:42, 48:04:0730121:48, 48:04:0730121:43, 48:04:0730121:52, 48:04:0730121:45, 48:04:0730121:46, 48:04:0730121:47, 48:04:0730121:49 так как границы не уточнены в соответствии с действующим законодательством.

ОКС, которым не требуется уточнение в настоящем карта-плане территории, в связи с тем, что границы данных ОКС ранее уточнены в установленном законом порядке:48:04:0730121:265, 48:04:0730121:55, 48:04:0730118:64, 48:04:0730118:75, 48:04:0730118:75

15. В местоположении границ ОКС 48:04:0730121:264 была выявлена реестровая ошибка. При проведении полевых работ, а также обработке полученной информации, было установлено, что границы земельного участка смещены относительно фактического местоположения. Таким образом, кадастровым инженером было принято решение по исправлению выявленной реестровой ошибки. В данный карта-план территории внесены верные сведения о местоположении границ ОКС.

48:04:0730303

1.Правила землепользования и застройки сельского поселения Добринский сельсовет Добринского муниципального района Липецкой области Российской

Федерации

2. Ссылка на используемые сведения <http://dobss.admdobrinka.ru/>

3. Уточняемые земельные участки расположены в зоне

Основной вид разрешенного использования — для ведения личного подсобного хозяйства

Минимальный размер земельного участка - 500 кв. м; максимальный размер земельного участка - 5000 кв. м.

4. Кадастровый квартал 48:04:0730303, по сведениям ЕГРН включает в себя: участков -1, из которых с границами -1; ОКС -1, из которых с границами -1.

5. При подготовке карта-плана территории были использованы сведения в виде кадастрового плана территории в которых содержатся сведения об объектах комплексных кадастровых работ.

6. Кадастровым инженером, в соответствии со ст. 42.7 Федеральный закон от 24.07.2007 N 221-ФЗ (ред. от 24.07.2023) "О кадастровой деятельности", были направлены извещения о начале выполнения комплексных кадастровых работ по адресам и (или) адресам электронной почты правообладателей объектов недвижимости, являющихся объектами комплексных кадастровых работ (при наличии таких сведений в Едином государственном реестре недвижимости). Таким образом, у правообладателей объектов недвижимости была возможность предоставления необходимых правовых документов на объекты недвижимости, которые могли бы быть использованы при подготовке настоящего карта-план территории. В связи с тем, что кадастровому инженеру не были предоставлены вышеуказанные документы, он использовал сведения, находящиеся в ЕГРН, а также сведения, полученные в ходе проведения полевых работ. Работы проводились с использованием высокоточного геодезического оборудования при проведении натурных замеров на местности, с определением координат характерных поворотных точек объектов недвижимости по фактическим границам, имеющимся объектам искусственного происхождения (например, заборы, ограждения и тд), существующие на местности 15 и более лет. Возражений от правообладателей не поступало. В рамках установленного законом срока между проведения согласительных комиссий, для ознакомления с проектами карта-плана территории, а также при проведении согласительных комиссий, вопросов, либо возражений от правообладателей не поступало.

9. В местоположении границ ЗУ 48:04:0730303:1 была выявлена реестровая ошибка. При проведении полевых работ, а также обработке полученной информации, было установлено, что границы земельного участка смещены относительно фактического местоположения.

Таким образом, кадастровым инженером было принято решение по исправлению выявленной реестровой ошибки. В данный карта-план территории внесены верные сведения о местоположении границ земельного участка.

11. В соответствии с положениями, предусмотренными статьей 42.1 Федерального закона от 24 июля 2007 г. N 221-ФЗ "О кадастровой деятельности" комплексные кадастровые работы проводятся, в том числе, в целях уточнения местоположения границ земельных участков сведения ЕГРН о которых не соответствуют установленным на основании Федерального закона от 13 июля 2015 года N 218-ФЗ "О государственной регистрации недвижимости" требованиям к описанию местоположения границ, в том числе и по нормативной точности определения координат характерных точек.

12. В соответствии с ранее действующим законодательством, на землях населенных пунктов сельских поселений допускалось точность определения координат характерных точек границ – «0.2», что на данный момент не соответствует требованиям утвержденным Приказом Росреестра от 23.10.2020г. П/0393 предъявляемым к нормативной точности определения координат, в отношении объектов, расположенных на землях населенных пунктов.

13. Таким образом, в отношении ЗУ с кадастровыми номерами: 48:04:0730303:1 проведена работа по уточнению средней квадратической погрешности определения

координат характерной точки в соответствии с требованиям утвержденным Приказом Росреестра от 23.10.2020г. П/0393.

14. В настоящем карта-плане территории подлежит уточнению ОКС с кадастровыми номерами: 48:04:0730303:2 так как границы не уточнены в соответствии с действующим законодательством.

48:04:0730120

1. Правила землепользования и застройки сельского поселения Добринский сельсовет Добринского муниципального района Липецкой области Российской Федерации

2. Ссылка на используемые сведения <http://dobss.admdobrinka.ru/>

3. Уточняемые земельные участки расположены в зоне

Основной вид разрешенного использования — для ведения личного подсобного хозяйства

Минимальный размер земельного участка - 500 кв. м; максимальный размер земельного участка - 5000 кв. м.

4. Кадастровый квартал 48:04:0730120, по сведениям ЕГРН включает в себя: участков -, из которых с границами -; ОКС -10, из которых с границами -8.

5. При подготовке карта-плана территории были использованы сведения в виде кадастрового плана территории в которых содержатся сведения об объектах комплексных кадастровых работ.

6. Кадастровым инженером, в соответствии со ст. 42.7 Федеральный закон от 24.07.2007 N 221-ФЗ (ред. от 24.07.2023) "О кадастровой деятельности", были направлены извещения о начале выполнения комплексных кадастровых работ по адресам и (или) адресам электронной почты правообладателей объектов недвижимости, являющихся объектами комплексных кадастровых работ (при наличии таких сведений в Едином государственном реестре недвижимости). Таким образом, у правообладателей объектов недвижимости была возможность предоставления необходимых правовых документов на объекты недвижимости, которые могли бы быть использованы при подготовке настоящего карта-план территории. В связи с тем, что кадастровому инженеру не были предоставлены вышеуказанные документы, он использовал сведения, находящиеся в ЕГРН, а также сведения, полученные в ходе проведения полевых работ. Работы проводились с использованием высокоточного геодезического оборудования при проведении натурных замеров на местности, с определением координат характерных поворотных точек объектов недвижимости по фактическим границам, имеющимся объектам искусственного происхождения (например, заборы, ограждения и тд), существующие на местности 15 и более лет. Возражений от правообладателей не поступало. В рамках установленного законом срока между проведения согласительных комиссий, для ознакомления с проектами карта-плана территории, а также при проведении согласительных комиссий, вопросов, либо возражений от правообладателей не поступало.

8. В настоящем карта-плане территории есть ЗУ подлежащих уточнению 48:04:0730120:2, 48:04:0730120:3, 48:04:0730120:8, 48:04:0730120:10, 48:04:0730120:19, 48:04:0730120:9

ЗУ 48:04:0730120 :20 является линейным объектом

ЗУ, которым не требуется уточнение в настоящем карта-плане территории, в связи с тем, что границы данных ЗУ ранее уточнены в установленном законом порядке: 48:04:0730120:21, 48:04:0000000:1604, 48:04:0000000:1831

9. В местоположении границ ЗУ 48:04:0730120:4, 48:04:0730120:5, 48:04:0730120:6, 48:04:0730120:7 была выявлена реестровая ошибка. При проведении полевых

работ, а также обработке полученной информации, было установлено, что границы земельного участка смещены относительно фактического местоположения.

Таким образом, кадастровым инженером было принято решение по исправлению выявленной реестровой ошибки. В данный карта-план территории внесены верные сведения о местоположении границ земельного участка.

11. В соответствии с положениями, предусмотренными статьей 42.1 Федерального закона от 24 июля 2007 г. N 221-ФЗ "О кадастровой деятельности" комплексные кадастровые работы проводятся, в том числе, в целях уточнения местоположения границ земельных участков сведения ЕГРН о которых не соответствуют установленным на основании Федерального закона от 13 июля 2015 года N 218-ФЗ "О государственной регистрации недвижимости" требованиям к описанию местоположения границ, в том числе и по нормативной точности определения координат характерных точек.

12. В соответствии с ранее действующим законодательством, на землях населенных пунктов сельских поселений допускалось точность определения координат характерных точек границ – «0.2», что на данный момент не соответствует требованиям утвержденным Приказом Росреестра от 23.10.2020г. П/0393 предъявляемым к нормативной точности определения координат, в отношении объектов, расположенных на землях населенных пунктов.

13. Таким образом, в отношении ЗУ с кадастровыми номерами: 48:04:0730120:2, 48:04:0730120:3, 48:04:0730120:8, 48:04:0730120:10, 48:04:0730120:21, 48:04:0000000:1604, 48:04:0000000:1831, 48:04:0730120:4, 48:04:0730120:5, 48:04:0730120:6, 48:04:0730120:7, 48:04:0730120:19, 48:04:0730120:9 проведена работа по уточнению средней квадратической погрешности определения координат характерной точки в соответствии с требованиями утвержденным Приказом Росреестра от 23.10.2020г. П/0393.

14. В настоящем карта-плане территории подлежит уточнению ОКС с кадастровыми номерами: 48:04:0730120:23, 48:04:0730120:22, 48:04:0730120:26 так как границы не уточнены в соответствии с действующим законодательством.

ОКС, которым не требуется уточнение в настоящем карта-плане территории, в связи с тем, что границы данных ОКС ранее уточнены в установленном законом порядке: 48:04:0000000:4707, 48:04:0730120:140, 48:04:0730120:29

15. В местоположении границ ОКС 48:04:0730120:27, 48:04:0730120:28 была выявлена реестровая ошибка. При проведении полевых работ, а также обработке полученной информации, было установлено, что границы земельного участка смещены относительно фактического местоположения. Таким образом, кадастровым инженером было принято решение по исправлению выявленной реестровой ошибки. В данный карта-план территории внесены верные сведения о местоположении границ ОКС.

Сведения о пунктах геодезической сети и средствах измерений

1. Сведения о пунктах геодезической сети:

№ п/п	Вид геодезической сети	Название пункта геодезической сети и тип знака	Система координат пункта геодезической сети	Координаты пункта, м		Дата обследования 29 июля 2024 г.		
						Сведения о состоянии		
				X	Y	наружного знака пункта	центра пункта	марки центра пункта
1	2	3	4	5	6	7	8	9
1	геодезическая сеть специального назначения. 3	чамлык, "пир."	МСК-48, зона 1	360 984,35	1 390 052,36	Не обнаружен (сохранен)	Сохранился (сохранен)	Сохранился (сохранен)

1	2	3	4	5	6	7	8	9
2	геодезическая сеть специального назначения. 2	верхняяплатица, "пир."	МСК-48, зона 1	347 433,95	1 365 584,61	Не обнаружен (сохранен)	Сохранился (сохранен)	Сохранился (сохранен)
3	геодезическая сеть специального назначения. 3	Мордовские Отруба, "пир."		369 738,27	1 203 006,51			

2. Сведения об использованных средствах измерений:

№ п/п	Наименование и обозначение типа средства измерений - прибора (инструмента, аппаратуры)	Заводской или серийный номер средства измерений	Реквизиты свидетельства о поверке прибора (инструмента, аппаратуры) и (или) срок действия поверки
1	2	3	4
1	Аппаратура Геодезическая спутниковая South galaxy G9	SA60D1147101535EGA	Свидетельство о поверке С-ДЮП/18-042024/333703025, выдано 18.04.2024, действительно до 17.04.2025г.
2	GeodetiKa GRC220	C01708	Свидетельство о поверке С-ГСХ/22-03-2024/326088588, выдано 22.03.2024, действительно до 21.03.2025г.

Сведения об уточняемых земельных участках

1. Сведения о характерных точках границ уточняемого земельного участка с кадастровым номером 48:04:0000000:617 :
 Система координат МСК-48, зона 1 Зона № 1

Обозначение характерных точек границ	Координаты, м				Метод определения координат	Формулы, примененные для расчета средней квадратической погрешности определения координат характерных точек границ (Mt), с подставленными в такие формулы значениями и итоговые (вычисленные) значения Mt, м	Описание закрепления точки
	содержатся в Едином государственном реестре недвижимости		определены в результате выполнения комплексных кадастровых работ				
	X	Y	X	Y			
1	2	3	4	5	6	7	8
48:04:0000000:617(1)							
230	—	—	384 186,90	1 378 138,74	Метод спутниковых геодезических измерений (определений)	$\sqrt{(0,10^2 + 0,10^2)} = 0,10$	—
231	—	—	384 194,40	1 378 212,18			
194	—	—	384 162,32	1 378 213,51			
н199	—	—	384 159,17	1 378 147,12			
232	—	—	384 158,69	1 378 136,91			
230	—	—	384 186,90	1 378 138,74			
48:04:0000000:617(2)							
233	—	—	384 133,23	1 378 255,70	Метод спутниковых геодезических измерений (определений)	$\sqrt{(0,10^2 + 0,10^2)} = 0,10$	—
234	—	—	384 132,07	1 378 370,35			
235	—	—	384 114,31	1 378 375,84			
236	—	—	384 113,05	1 378 254,39			

1	2	3	4	5	6	7	8
233	—	—	384 133,23	1 378 255,70	Метод спутниковых геодезических измерений (определений)	$\sqrt{(0,10^2 + 0,10^2)} = 0,10$	—

2. Сведения о частях границ уточняемого земельного участка с кадастровым номером 48:04:0000000:617 :

Обозначение части границ		Горизонтальное проложение (S), м	Описание прохождения части границ	Сведения о согласовании местоположения границ (согласовано/спорное)
от т.	до т.			
1	2	3	4	5

48:04:0000000:617(1)

230	231	73,82	—	согласовано
231	194	32,11		
194	н199	66,46		
н199	232	10,22		
232	230	28,27		

48:04:0000000:617(2)

233	234	114,66	—	согласовано
234	235	18,59		
235	236	121,46		
236	233	20,22		

3. Сведения о характеристиках уточняемого земельного участка с кадастровым номером 48:04:0000000:617 :

№ п/п	Наименование характеристики земельного участка	Значение характеристики
1	2	3
1.	Адрес земельного участка	399420, Российская Федерация, Липецкая область, Добринский р-н, Богородицкое с, Богородицкая ул, уч 111
1.1.	Сведения о местоположении земельного участка (при отсутствии адреса) в структурированном в соответствии с федеральной информационной адресной системой виде	—
1.2.	Дополнительные сведения о местоположении земельного участка	—
2.	Площадь земельного участка ± величина погрешности определения (вычисления) площади ($P \pm \Delta P$), м ²	4 500 ± 33,00, 48:04:0000000:617(1) 2 260,23 ± 16,64, 48:04:0000000:617(2) 2 239,51 ± 16,56
3.	Формула, примененная для вычисления предельной погрешности определения площади земельного участка, с подставленными значениями и итоговые (вычисленные) значения	16,64 + 16,56 = 33

1	2	3
4.	Площадь земельного участка согласно сведениям Единого государственного реестра недвижимости (Ркад), м ²	4 500,00
5.	Оценка расхождения Р и Ркад (Р - Ркад), м ²	0
6.	Предельный минимальный и максимальный размеры земельного участка (Рмин и Рмакс), м ²	Рмин = 500 Рмакс = 5 000
7.	Вид (виды) разрешенного использования	для ведения личного подсобного хозяйства
7.1.	Дополнительные сведения об использовании земельного участка	—
8.	Кадастровый или иной государственный учетный номер (инвентарный) здания, сооружения, объекта незавершенного строительства, расположенного на земельном участке	48:04:0730104:41
9.	Сведения о земельных участках (землях общего пользования, территории общего пользования), посредством которых обеспечивается доступ	—
10.	Иные сведения	—

4. Пояснения к сведениям об уточняемом земельном участке с кадастровым номером 48:04:0000000:617 :

1.	—
----	---

1. Сведения о характерных точках границ уточняемого земельного участка с кадастровым номером 48:04:0000000:1831 :
Система координат МСК-48, зона 1 Зона № 1

Обозначение характерных точек границ	Координаты, м				Метод определения координат	Формулы, примененные для расчета средней квадратической погрешности определения координат характерных точек границ (Mt), с подставленными в такие формулы значениями и итоговые (вычисленные) значения Mt, м	Описание закрепления точки
	содержатся в Едином государственном реестре недвижимости		определены в результате выполнения комплексных кадастровых работ				
	X	Y	X	Y			
1	2	3	4	5	6	7	8
946	380 989,82	1 377 394,55	380 989,82	1 377 394,55	Метод спутниковых геодезических измерений (определений)	$\sqrt{(0,10^2 + 0,10^2)} = 0,10$	—
947	380 990,88	1 377 418,31	380 990,88	1 377 418,31			
948	380 990,23	1 377 433,25	380 990,23	1 377 433,25			

1	2	3	4	5	6	7	8
949	380 989,84	1 377 466,11	380 989,84	1 377 466,11	Метод спутниковых геодезических измерений (определений)	$\sqrt{(0,10^2 + 0,10^2)} = 0,10$	—
950	380 924,92	1 377 467,25	380 924,92	1 377 467,25			
951	380 924,16	1 377 450,88	380 924,16	1 377 450,88			
952	380 926,60	1 377 419,99	380 926,60	1 377 419,99			
953	380 926,86	1 377 416,29	380 926,86	1 377 416,29			
954	380 927,02	1 377 412,45	380 927,02	1 377 412,45			
955	380 927,39	1 377 402,89	380 927,39	1 377 402,89			
956	380 927,57	1 377 399,17	380 927,57	1 377 399,17			
957	380 964,17	1 377 396,80	380 964,17	1 377 396,80			
958	380 964,19	1 377 396,09	380 964,19	1 377 396,09			
959	380 978,90	1 377 395,23	380 978,90	1 377 395,23			
946	380 989,82	1 377 394,55	380 989,82	1 377 394,55			
Вырез 1 из 1							
960	380 985,64	1 377 464,36	380 985,64	1 377 464,36	Метод спутниковых геодезических измерений (определений)	$\sqrt{(0,10^2 + 0,10^2)} = 0,10$	—
961	380 985,64	1 377 464,60	380 985,64	1 377 464,60			
962	380 985,40	1 377 464,60	380 985,40	1 377 464,60			
963	380 985,40	1 377 464,36	380 985,40	1 377 464,36			
960	380 985,64	1 377 464,36	380 985,64	1 377 464,36			

2. Сведения о частях границ уточняемого земельного участка с кадастровым номером 48:04:0000000:1831 :

Обозначение части границ		Горизонтальное проложение (S), м	Описание прохождения части границ	Сведения о согласовании местоположения границ (согласовано/спорное)
от т.	до т.			
1	2	3	4	5
946	947	23,78	—	согласовано
947	948	14,95		
948	949	32,86		
949	950	64,93		
950	951	16,39		
951	952	30,99		
952	953	3,71		
953	954	3,84		
954	955	9,57		
955	956	3,72		
956	957	36,68		
957	958	0,71		
958	959	14,74		
959	946	10,94		

Вырез 1 из 1

960	961	0,24	—	согласовано
961	962	0,24		
962	963	0,24		
963	960	0,24		

3. Сведения о характеристиках уточняемого земельного участка с кадастровым номером 48:04:0000000:1831 :

№ п/п	Наименование характеристики земельного участка	Значение характеристики
1	2	3
1.	Адрес земельного участка	399420, Российская Федерация, Липецкая область, Добринский р-н, Богородицкое с, Свободы ул, уч 39
1.1.	Сведения о местоположении земельного участка (при отсутствии адреса) в структурированном в соответствии с федеральной информационной адресной системой виде	—
1.2.	Дополнительные сведения о местоположении земельного участка	—
2.	Площадь земельного участка ± величина погрешности определения (вычисления) площади ($P \pm \Delta P$), м ²	4 500 ± 23,00

1	2	3
3.	Формула, примененная для вычисления предельной погрешности определения площади земельного участка, с подставленными значениями и итоговые (вычисленные) значения	$3,5*0,10*\sqrt{(4\ 500,00)} = 23$
4.	Площадь земельного участка согласно сведениям Единого государственного реестра недвижимости (Ркад), м ²	4 500,00
5.	Оценка расхождения Р и Ркад (Р - Ркад), м ²	0
6.	Предельный минимальный и максимальный размеры земельного участка (Рмин и Рмакс), м ²	Рмин = 500 Рмакс = 5 000
7.	Вид (виды) разрешенного использования	для ведения личного подсобного хозяйства
7.1.	Дополнительные сведения об использовании земельного участка	—
8.	Кадастровый или иной государственный учетный номер (инвентарный) здания, сооружения, объекта незавершенного строительства, расположенного на земельном участке	—
9.	Сведения о земельных участках (землях общего пользования, территории общего пользования), посредством которых обеспечивается доступ	—
10.	Иные сведения	—

4. Пояснения к сведениям об уточняемом земельном участке с кадастровым номером 48:04:0000000:1831 :

1.	—
----	---

1. Сведения о характерных точках границ уточняемого земельного участка с кадастровым номером 48:04:0000000:1990 :
Система координат МСК-48, зона 1 Зона № 1

Обозначение характерных точек границ	Координаты, м				Метод определения координат	Формулы, примененные для расчета средней квадратической погрешности определения координат характерных точек границ (Mt), с подставленными в такие формулы значениями и итоговые (вычисленные) значения Mt, м	Описание закрепления точки
	содержатся в Едином государственном реестре недвижимости		определены в результате выполнения комплексных кадастровых работ				
	X	Y	X	Y			
1	2	3	4	5	6	7	8
1293	380 382,00	1 377 341,17	380 382,00	1 377 341,17	Метод спутниковых геодезических измерений (определений)	$\sqrt{(0,10^2 + 0,10^2)} = 0,10$	—

1	2	3	4	5	6	7	8
1294	380 383,58	1 377 400,96	380 383,58	1 377 400,96	Метод спутниковых геодезических измерений (определений)	$\sqrt{(0,10^2 + 0,10^2)} = 0,10$	—
1178	380 383,61	1 377 422,44	380 383,61	1 377 422,44			
1177	380 383,35	1 377 429,47	380 383,35	1 377 429,47			
1176	380 383,67	1 377 430,95	380 383,67	1 377 430,95			
1295	380 374,27	1 377 432,29	380 374,27	1 377 432,29			
н1221	—	—	380 352,83	1 377 435,03			
1296	380 352,58	1 377 433,01	380 352,58	1 377 433,01			
н1220	—	—	380 351,91	1 377 425,57			
н1219	—	—	380 350,88	1 377 410,68			
н1218	—	—	380 350,28	1 377 400,89			
н1217	—	—	380 350,66	1 377 390,05			
1297	380 348,98	1 377 343,40	380 348,98	1 377 343,40			
1293	380 382,00	1 377 341,17	380 382,00	1 377 341,17			

2. Сведения о частях границ уточняемого земельного участка с кадастровым номером 48:04:0000000:1990 :

Обозначение части границ		Горизонтальное проложение (S), м	Описание прохождения части границ	Сведения о согласовании местоположения границ (согласовано/спорное)
от т.	до т.			
1	2	3	4	5
1293	1294	59,81	—	согласовано
1294	1178	21,48		
1178	1177	7,03		
1177	1176	1,51		
1176	1295	9,50		

1	2	3	4	5
1295	н1221	21,61	—	согласовано
н1221	1296	2,04		
1296	н1220	7,47		
н1220	н1219	14,93		
н1219	н1218	9,81		
н1218	н1217	10,85		
н1217	1297	46,68		
1297	1293	33,10		

3. Сведения о характеристиках уточняемого земельного участка с кадастровым номером 48:04:0000000:1990 :

№ п/п	Наименование характеристики земельного участка	Значение характеристики
1	2	3
1.	Адрес земельного участка	399420, Российская Федерация, Липецкая область, Добринский р-н, Богородицкое с, Свободы ул, уч 76
1.1.	Сведения о местоположении земельного участка (при отсутствии адреса) в структурированном в соответствии с федеральной информационной адресной системой виде	—
1.2.	Дополнительные сведения о местоположении земельного участка	—
2.	Площадь земельного участка ± величина погрешности определения (вычисления) площади ($P \pm \Delta P$), м ²	2 963 ± 19,00
3.	Формула, примененная для вычисления предельной погрешности определения площади земельного участка, с подставленными значениями и итоговые (вычисленные) значения	$3,5 * 0,10 * \sqrt{(2\ 963,00)} = 19$
4.	Площадь земельного участка согласно сведениям Единого государственного реестра недвижимости (Ркад), м ²	2 963,00
5.	Оценка расхождения Р и Ркад ($P - P_{кад}$), м ²	0
6.	Предельный минимальный и максимальный размеры земельного участка (Рмин и Рмакс), м ²	Рмин = 500 Рмакс = 5 000
7.	Вид (виды) разрешенного использования	для ведения личного подсобного хозяйства
7.1.	Дополнительные сведения об использовании земельного участка	—
8.	Кадастровый или иной государственный учетный номер (инвентарный) здания, сооружения, объекта незавершенного строительства, расположенного на земельном участке	48:04:0730118:75

1	2	3
9.	Сведения о земельных участках (землях общего пользования, территории общего пользования), посредством которых обеспечивается доступ	—
10.	Иные сведения	—

4. Пояснения к сведениям об уточняемом земельном участке с кадастровым номером 48:04:0000000:1990 :

1.	—
----	---

1. Сведения о характерных точках границ уточняемого земельного участка с кадастровым номером 48:04:0730101:1 :
Система координат МСК-48, зона 1 Зона № 1

Обозначение характерных точек границ	Координаты, м				Метод определения координат	Формулы, примененные для расчета средней квадратической погрешности определения координат характерных точек границ (Mt), с подставленными в такие формулы значениями и итоговые (вычисленные) значения Mt, м	Описание закрепления точки
	содержатся в Едином государственном реестре недвижимости		определены в результате выполнения комплексных кадастровых работ				
	X	Y	X	Y			
1	2	3	4	5	6	7	8
н5	—	—	384 531,26	1 378 271,92	Метод спутниковых геодезических измерений (определений)	$\sqrt{(0,10^2 + 0,10^2)} = 0,10$	—
н6	—	—	384 532,96	1 378 256,22			
н7	—	—	384 535,01	1 378 226,36			
н8	—	—	384 560,06	1 378 232,64			
н9	—	—	384 604,58	1 378 244,81			
н10	—	—	384 615,17	1 378 246,98			
н11	—	—	384 621,49	1 378 280,20			
н12	—	—	384 590,54	1 378 281,98			

1	2	3	4	5	6	7	8
н13	—	—	384 541,23	1 378 293,48	Метод спутниковых геодезических измерений (определений)	$\sqrt{(0,10^2 + 0,10^2)} = 0,10$	—
н14	—	—	384 543,05	1 378 274,18			
н5	—	—	384 531,26	1 378 271,92			

2. Сведения о частях границ уточняемого земельного участка с кадастровым номером 48:04:0730101:1 :

Обозначение части границ		Горизонтальное проложение (S), м	Описание прохождения части границ	Сведения о согласовании местоположения границ (согласовано/спорное)
от т.	до т.			
1	2	3	4	5
н5	н6	15,79	—	согласовано
н6	н7	29,93		
н7	н8	25,83		
н8	н9	46,15		
н9	н10	10,81		
н10	н11	33,82		
н11	н12	31,00		
н12	н13	50,63		
н13	н14	19,39		
н14	н5	12,00		

3. Сведения о характеристиках уточняемого земельного участка с кадастровым номером 48:04:0730101:1 :

№ п/п	Наименование характеристики земельного участка	Значение характеристики
1	2	3
1.	Адрес земельного участка	399420, Российская Федерация, Липецкая область, Добринский р-н, Богородицкое с, Богородицкая ул, уч 72
1.1.	Сведения о местоположении земельного участка (при отсутствии адреса) в структурированном в соответствии с федеральной информационной адресной системой виде	—
1.2.	Дополнительные сведения о местоположении земельного участка	—
2.	Площадь земельного участка ± величина погрешности определения (вычисления) площади ($P \pm \Delta P$), м ²	4 000 ± 22,00

1	2	3
3.	Формула, примененная для вычисления предельной погрешности определения площади земельного участка, с подставленными значениями и итоговые (вычисленные) значения	$3,5*0,10*\sqrt{(4\ 000,00)} = 22$
4.	Площадь земельного участка согласно сведениям Единого государственного реестра недвижимости (Ркад), м ²	4 000,00
5.	Оценка расхождения Р и Ркад (Р - Ркад), м ²	0
6.	Предельный минимальный и максимальный размеры земельного участка (Рмин и Рмакс), м ²	Рмин = 500 Рмакс = 5 000
7.	Вид (виды) разрешенного использования	Для ведения личного подсобного хозяйства
7.1.	Дополнительные сведения об использовании земельного участка	—
8.	Кадастровый или иной государственный учетный номер (инвентарный) здания, сооружения, объекта незавершенного строительства, расположенного на земельном участке	48:04:0730101:13
9.	Сведения о земельных участках (землях общего пользования, территории общего пользования), посредством которых обеспечивается доступ	—
10.	Иные сведения	—

4. Пояснения к сведениям об уточняемом земельном участке с кадастровым номером 48:04:0730101:1 :

1.	—
----	---

1. Сведения о характерных точках границ уточняемого земельного участка с кадастровым номером 48:04:0730101:2 :
Система координат МСК-48, зона 1 Зона № 1

Обозначение характерных точек границ	Координаты, м				Метод определения координат	Формулы, примененные для расчета средней квадратической погрешности определения координат характерных точек границ (Mt), с подставленными в такие формулы значениями и итоговые (вычисленные) значения Mt, м	Описание закрепления точки
	содержатся в Едином государственном реестре недвижимости		определены в результате выполнения комплексных кадастровых работ				
	X	Y	X	Y			
1	2	3	4	5	6	7	8
н15	—	—	384 606,20	1 377 986,95	Метод спутниковых геодезических измерений (определений)	$\sqrt{(0,10^2 + 0,10^2)} = 0,10$	—

1	2	3	4	5	6	7	8
н16	—	—	384 615,63	1 377 957,48	Метод спутниковых геодезических измерений (определений)	$\sqrt{(0,10^2 + 0,10^2)} = 0,10$	—
н17	—	—	384 712,33	1 377 985,35			
н18	—	—	384 704,25	1 378 012,67			
н15	—	—	384 606,20	1 377 986,95			

2. Сведения о частях границ уточняемого земельного участка с кадастровым номером 48:04:0730101:2 :

Обозначение части границ		Горизонтальное проложение (S), м	Описание прохождения части границ	Сведения о согласовании местоположения границ (согласовано/спорное)
от т.	до т.			
1	2	3	4	5
н15	н16	30,94	—	согласовано
н16	н17	100,64		
н17	н18	28,49		
н18	н15	101,37		

3. Сведения о характеристиках уточняемого земельного участка с кадастровым номером 48:04:0730101:2 :

№ п/п	Наименование характеристики земельного участка	Значение характеристики
1	2	3
1.	Адрес земельного участка	399420, Российская Федерация, Липецкая область, Добринский р-н, Богородицкое с, Богородицкая ул, уч 86
1.1.	Сведения о местоположении земельного участка (при отсутствии адреса) в структурированном в соответствии с федеральной информационной адресной системой виде	—
1.2.	Дополнительные сведения о местоположении земельного участка	—
2.	Площадь земельного участка \pm величина погрешности определения (вычисления) площади ($P \pm \Delta P$), м ²	3 000 \pm 19,00
3.	Формула, примененная для вычисления предельной погрешности определения площади земельного участка, с подставленными значениями и итоговые (вычисленные) значения	$3,5 * 0,10 * \sqrt{(3 000,00)} = 19$
4.	Площадь земельного участка согласно сведениям Единого государственного реестра недвижимости (Ркад), м ²	3 000,00
5.	Оценка расхождения Р и Ркад ($P - P_{кад}$), м ²	0

1	2	3
6.	Предельный минимальный и максимальный размеры земельного участка (Р _{мин} и Р _{макс}), м ²	Р _{мин} = 500 Р _{макс} = 5 000
7.	Вид (виды) разрешенного использования	Для ведения личного подсобного хозяйства
7.1.	Дополнительные сведения об использовании земельного участка	—
8.	Кадастровый или иной государственный учетный номер (инвентарный) здания, сооружения, объекта незавершенного строительства, расположенного на земельном участке	—
9.	Сведения о земельных участках (землях общего пользования, территории общего пользования), посредством которых обеспечивается доступ	—
10.	Иные сведения	—

4. Пояснения к сведениям об уточняемом земельном участке с кадастровым номером 48:04:0730101:2 :

1.	—
----	---

1. Сведения о характерных точках границ уточняемого земельного участка с кадастровым номером 48:04:0730101:5 :
Система координат МСК-48, зона 1 Зона № 1

Обозначение характерных точек границ	Координаты, м				Метод определения координат	Формулы, примененные для расчета средней квадратической погрешности определения координат характерных точек границ (Mt), с подставленными в такие формулы значениями и итоговые (вычисленные) значения Mt, м	Описание закрепления точки
	содержатся в Едином государственном реестре недвижимости		определены в результате выполнения комплексных кадастровых работ				
	X	Y	X	Y			
1	2	3	4	5	6	7	8
н29	—	—	384 554,46	1 378 142,06	Метод спутниковых геодезических измерений (определений)	$\sqrt{(0,10^2 + 0,10^2)} = 0,10$	—
н30	—	—	384 566,27	1 378 100,83			
н31	—	—	384 666,08	1 378 129,59			
н32	—	—	384 662,53	1 378 161,75			
н29	—	—	384 554,46	1 378 142,06			

2. Сведения о частях границ уточняемого земельного участка с кадастровым номером 48:04:0730101:5 :

Обозначение части границ		Горизонтальное проложение (S), м	Описание прохождения части границ	Сведения о согласовании местоположения границ (согласовано/спорное)
от т.	до т.			
1	2	3	4	5
н29	н30	42,89	—	согласовано
н30	н31	103,87		
н31	н32	32,36		
н32	н29	109,85		

3. Сведения о характеристиках уточняемого земельного участка с кадастровым номером 48:04:0730101:5 :

№ п/п	Наименование характеристики земельного участка	Значение характеристики
1	2	3
1.	Адрес земельного участка	399420, Российская Федерация, Липецкая область, Добринский р-н, Богородицкое с, Богородицкая ул, уч 80
1.1.	Сведения о местоположении земельного участка (при отсутствии адреса) в структурированном в соответствии с федеральной информационной адресной системой виде	—
1.2.	Дополнительные сведения о местоположении земельного участка	—
2.	Площадь земельного участка ± величина погрешности определения (вычисления) площади ($P \pm \Delta P$), м ²	4 000 ± 22,00
3.	Формула, примененная для вычисления предельной погрешности определения площади земельного участка, с подставленными значениями и итоговые (вычисленные) значения	$3,5 * 0,10 * \sqrt{(4\ 000,00)} = 22$
4.	Площадь земельного участка согласно сведениям Единого государственного реестра недвижимости (Ркад), м ²	4 000,00
5.	Оценка расхождения Р и Ркад ($P - P_{кад}$), м ²	0
6.	Предельный минимальный и максимальный размеры земельного участка (Рмин и Рмакс), м ²	Рмин = 500 Рмакс = 5 000
7.	Вид (виды) разрешенного использования	для ведения личного подсобного хозяйства
7.1.	Дополнительные сведения об использовании земельного участка	—
8.	Кадастровый или иной государственный учетный номер (инвентарный) здания, сооружения, объекта незавершенного строительства, расположенного на земельном участке	—

1	2	3
9.	Сведения о земельных участках (землях общего пользования, территории общего пользования), посредством которых обеспечивается доступ	—
10.	Иные сведения	—

4. Пояснения к сведениям об уточняемом земельном участке с кадастровым номером 48:04:0730101:5 :

1.	—
----	---

1. Сведения о характерных точках границ уточняемого земельного участка с кадастровым номером 48:04:0730101:6 :
 Система координат МСК-48, зона 1 Зона № 1

Обозначение характерных точек границ	Координаты, м				Метод определения координат	Формулы, примененные для расчета средней квадратической погрешности определения координат характерных точек границ (Mt), с подставленными в такие формулы значениями и итоговые (вычисленные) значения Mt, м	Описание закрепления точки
	содержатся в Едином государственном реестре недвижимости		определены в результате выполнения комплексных кадастровых работ				
	X	Y	X	Y			
1	2	3	4	5	6	7	8
н29	—	—	384 554,46	1 378 142,06	Метод спутниковых геодезических измерений (определений)	$\sqrt{(0,10^2 + 0,10^2)} = 0,10$	—
н33	—	—	384 552,80	1 378 155,44			
н34	—	—	384 569,87	1 378 159,38			
н35	—	—	384 664,36	1 378 181,18			
н32	—	—	384 662,53	1 378 161,75			
н29	—	—	384 554,46	1 378 142,06			

2. Сведения о частях границ уточняемого земельного участка с кадастровым номером 48:04:0730101:6 :

Обозначение части границ		Горизонтальное проложение (S), м	Описание прохождения части границ	Сведения о согласовании местоположения границ (согласовано/спорное)
от т.	до т.			
1	2	3	4	5
н29	н33	13,48	—	согласовано

1	2	3	4	5
н33	н34	17,52	—	согласовано
н34	н35	96,97		
н35	н32	19,52		
н32	н29	109,85		

3. Сведения о характеристиках уточняемого земельного участка с кадастровым номером 48:04:0730101:6 :

№ п/п	Наименование характеристики земельного участка	Значение характеристики
1	2	3
1.	Адрес земельного участка	399420, Российская Федерация, Липецкая область, Добринский р-н, Богородицкое с, Богородицкая ул
1.1.	Сведения о местоположении земельного участка (при отсутствии адреса) в структурированном в соответствии с федеральной информационной адресной системой виде	—
1.2.	Дополнительные сведения о местоположении земельного участка	—
2.	Площадь земельного участка ± величина погрешности определения (вычисления) площади ($P \pm \Delta P$), м ²	1 800 ± 15,00
3.	Формула, примененная для вычисления предельной погрешности определения площади земельного участка, с подставленными значениями и итоговые (вычисленные) значения	$3,5*0,10*\sqrt{(1\ 800,00)} = 15$
4.	Площадь земельного участка согласно сведениям Единого государственного реестра недвижимости (Ркад), м ²	1 800,00
5.	Оценка расхождения Р и Ркад ($P - P_{кад}$), м ²	0
6.	Предельный минимальный и максимальный размеры земельного участка (Рмин и Рмакс), м ²	Рмин = 500 Рмакс = 5 000
7.	Вид (виды) разрешенного использования	для ведения личного подсобного хозяйства
7.1.	Дополнительные сведения об использовании земельного участка	—
8.	Кадастровый или иной государственный учетный номер (инвентарный) здания, сооружения, объекта незавершенного строительства, расположенного на земельном участке	—
9.	Сведения о земельных участках (землях общего пользования, территории общего пользования), посредством которых обеспечивается доступ	—
10.	Иные сведения	—

4. Пояснения к сведениям об уточняемом земельном участке с кадастровым номером 48:04:0730101:6 :

1.	—
----	---

1. Сведения о характерных точках границ уточняемого земельного участка с кадастровым номером 48:04:0730103:1 :
Система координат МСК-48, зона 1 Зона № 1

Обозначение характерных точек границ	Координаты, м				Метод определения координат	Формулы, примененные для расчета средней квадратической погрешности определения координат характерных точек границ (Mt), с подставленными в такие формулы значениями и итоговые (вычисленные) значения Mt, м	Описание закрепления точки
	содержатся в Едином государственном реестре недвижимости		определены в результате выполнения комплексных кадастровых работ				
	X	Y	X	Y			
1	2	3	4	5	6	7	8
н67	—	—	384 166,88	1 377 714,30	Метод спутниковых геодезических измерений (определений)	$\sqrt{(0,10^2 + 0,10^2)} = 0,10$	—
н68	—	—	384 149,62	1 377 816,94			
н69	—	—	384 107,51	1 377 799,52			
н70	—	—	384 129,85	1 377 710,58			
н67	—	—	384 166,88	1 377 714,30			

2. Сведения о частях границ уточняемого земельного участка с кадастровым номером 48:04:0730103:1 :

Обозначение части границ		Горизонтальное проложение (S), м	Описание прохождения части границ	Сведения о согласовании местоположения границ (согласовано/спорное)
от т.	до т.			
1	2	3	4	5
н67	н68	104,08	—	согласовано
н68	н69	45,57		
н69	н70	91,70		
н70	н67	37,22		

3. Сведения о характеристиках уточняемого земельного участка с кадастровым номером 48:04:0730103:1 :

№ п/п	Наименование характеристики земельного участка	Значение характеристики
1	2	3
1		

1	2	3
1.	Адрес земельного участка	399420, Российская Федерация, Липецкая область, Добринский р-н, Богородицкое с, Богородицкая ул
1.1.	Сведения о местоположении земельного участка (при отсутствии адреса) в структурированном в соответствии с федеральной информационной адресной системой виде	—
1.2.	Дополнительные сведения о местоположении земельного участка	—
2.	Площадь земельного участка ± величина погрешности определения (вычисления) площади ($P \pm \Delta P$), м ²	4 000 ± 22,00
3.	Формула, примененная для вычисления предельной погрешности определения площади земельного участка, с подставленными значениями и итоговые (вычисленные) значения	$3,5 * 0,10 * \sqrt{(4\ 000,00)} = 22$
4.	Площадь земельного участка согласно сведениям Единого государственного реестра недвижимости (Ркад), м ²	4 000,00
5.	Оценка расхождения Р и Ркад ($P - P_{кад}$), м ²	0
6.	Предельный минимальный и максимальный размеры земельного участка (Рмин и Рмакс), м ²	Рмин = 500 Рмакс = 5 000
7.	Вид (виды) разрешенного использования	для ведения личного подсобного хозяйства
7.1.	Дополнительные сведения об использовании земельного участка	—
8.	Кадастровый или иной государственный учетный номер (инвентарный) здания, сооружения, объекта незавершенного строительства, расположенного на земельном участке	—
9.	Сведения о земельных участках (землях общего пользования, территории общего пользования), посредством которых обеспечивается доступ	—
10.	Иные сведения	—
4. Пояснения к сведениям об уточняемом земельном участке с кадастровым номером		48:04:0730103:1 :
1.	—	—

1. Сведения о характерных точках границ уточняемого земельного участка с кадастровым номером 48:04:0730103:4 :
 Система координат МСК-48, зона 1 Зона № 1

Обозначение характерных точек границ	Координаты, м				Метод определения координат	Формулы, примененные для расчета средней квадратической погрешности определения координат характерных точек границ (Mt), с подставленными в такие формулы значениями и итоговые (вычисленные) значения Mt, м	Описание закрепления точки
	содержатся в Едином государственном реестре недвижимости		определены в результате выполнения комплексных кадастровых работ				
	X	Y	X	Y			
1	2	3	4	5	6	7	8
н83	—	—	384 517,29	1 377 983,08	Метод спутниковых геодезических измерений (определений)	$\sqrt{(0,10^2 + 0,10^2)} = 0,10$	—
н84	—	—	384 479,07	1 377 965,55			
н85	—	—	384 509,62	1 377 865,96			
н86	—	—	384 536,32	1 377 874,53			
н87	—	—	384 528,45	1 377 949,46			
н88	—	—	384 523,97	1 377 965,20			
н83	—	—	384 517,29	1 377 983,08			

2. Сведения о частях границ уточняемого земельного участка с кадастровым номером 48:04:0730103:4 :

Обозначение части границ		Горизонтальное проложение (S), м	Описание прохождения части границ	Сведения о согласовании местоположения границ (согласовано/спорное)
от т.	до т.			
1	2	3	4	5
н83	н84	42,05	—	согласовано
н84	н85	104,17		
н85	н86	28,04		
н86	н87	75,34		
н87	н88	16,37		
н88	н83	19,09		

3. Сведения о характеристиках уточняемого земельного участка с кадастровым номером 48:04:0730103:4 :

№ п/п	Наименование характеристики земельного участка	Значение характеристики
1	2	3
1.	Адрес земельного участка	399420, Российская Федерация, Липецкая область, Добринский р-н, Богородицкое с, Богородицкая ул, уч 90
1.1.	Сведения о местоположении земельного участка (при отсутствии адреса) в структурированном в соответствии с федеральной информационной адресной системой виде	—
1.2.	Дополнительные сведения о местоположении земельного участка	—
2.	Площадь земельного участка ± величина погрешности определения (вычисления) площади ($P \pm \Delta P$), м ²	4 000 ± 22,00
3.	Формула, примененная для вычисления предельной погрешности определения площади земельного участка, с подставленными значениями и итоговые (вычисленные) значения	$3,5 * 0,10 * \sqrt{(4\ 000,00)} = 22$
4.	Площадь земельного участка согласно сведениям Единого государственного реестра недвижимости (Ркад), м ²	4 000,00
5.	Оценка расхождения Р и Ркад ($P - P_{кад}$), м ²	0
6.	Предельный минимальный и максимальный размеры земельного участка (Рмин и Рмакс), м ²	Рмин = 500 Рмакс = 5 000
7.	Вид (виды) разрешенного использования	для ведения личного подсобного хозяйства
7.1.	Дополнительные сведения об использовании земельного участка	—
8.	Кадастровый или иной государственный учетный номер (инвентарный) здания, сооружения, объекта незавершенного строительства, расположенного на земельном участке	—
9.	Сведения о земельных участках (землях общего пользования, территории общего пользования), посредством которых обеспечивается доступ	—
10.	Иные сведения	—

4. Пояснения к сведениям об уточняемом земельном участке с кадастровым номером 48:04:0730103:4 :

1.	—
----	---

1. Сведения о характерных точках границ уточняемого земельного участка с кадастровым номером 48:04:0730103:7 : Система координат МСК-48, зона 1 Зона № 1

Обозначение характерных точек границ	Координаты, м				Метод определения координат	Формулы, примененные для расчета средней квадратической погрешности определения координат характерных точек границ (Mt), с подставленными в такие формулы значениями и итоговые (вычисленные) значения Mt, м	Описание закрепления точки
	содержатся в Едином государственном реестре недвижимости		определены в результате выполнения комплексных кадастровых работ				
	X	Y	X	Y			
1	2	3	4	5	6	7	8
н96	—	—	384 402,42	1 377 929,51	Метод спутниковых геодезических измерений (определений)	$\sqrt{(0,10^2 + 0,10^2)} = 0,10$	—
н97	—	—	384 358,05	1 377 914,28			
н98	—	—	384 378,18	1 377 838,29			
н99	—	—	384 400,29	1 377 754,68			
н100	—	—	384 452,71	1 377 767,90			
н101	—	—	384 427,64	1 377 846,12			
н96	—	—	384 402,42	1 377 929,51			

2. Сведения о частях границ уточняемого земельного участка с кадастровым номером 48:04:0730103:7 :

Обозначение части границ		Горизонтальное проложение (S), м	Описание прохождения части границ	Сведения о согласовании местоположения границ (согласовано/спорное)
от т.	до т.			
1	2	3	4	5
н96	н97	46,91	—	согласовано
н97	н98	78,61		
н98	н99	86,48		
н99	н100	54,06		
н100	н101	82,14		
н101	н96	87,12		

3. Сведения о характеристиках уточняемого земельного участка с кадастровым номером 48:04:0730103:7 :

№ п/п	Наименование характеристики земельного участка	Значение характеристики
1	2	3
1.	Адрес земельного участка	399420, Российская Федерация, Липецкая область, Добринский р-н, Богородицкое с, Богородицкая ул, уч 96
1.1.	Сведения о местоположении земельного участка (при отсутствии адреса) в структурированном в соответствии с федеральной информационной адресной системой виде	—
1.2.	Дополнительные сведения о местоположении земельного участка	—
2.	Площадь земельного участка ± величина погрешности определения (вычисления) площади ($P \pm \Delta P$), м ²	8 370 ± 32,00
3.	Формула, примененная для вычисления предельной погрешности определения площади земельного участка, с подставленными значениями и итоговые (вычисленные) значения	$3,5 * 0,10 * \sqrt{(8\ 370,00)} = 32$
4.	Площадь земельного участка согласно сведениям Единого государственного реестра недвижимости (Ркад), м ²	8 370,00
5.	Оценка расхождения Р и Ркад ($P - P_{кад}$), м ²	0
6.	Предельный минимальный и максимальный размеры земельного участка (Рмин и Рмакс), м ²	Рмин = 500 Рмакс = 5 000
7.	Вид (виды) разрешенного использования	для ведения личного подсобного хозяйства
7.1.	Дополнительные сведения об использовании земельного участка	—
8.	Кадастровый или иной государственный учетный номер (инвентарный) здания, сооружения, объекта незавершенного строительства, расположенного на земельном участке	48:04:0730103:14
9.	Сведения о земельных участках (землях общего пользования, территории общего пользования), посредством которых обеспечивается доступ	—
10.	Иные сведения	—

4. Пояснения к сведениям об уточняемом земельном участке с кадастровым номером 48:04:0730103:7 :

1.	—
----	---

1. Сведения о характерных точках границ уточняемого земельного участка с кадастровым номером <u>48:04:0730103:18</u> :							
Система координат <u>МСК-48, зона 1</u>		Зона № <u>1</u>					
Обозначение характерных точек границ	Координаты, м				Метод определения координат	Формулы, примененные для расчета средней квадратической погрешности определения координат характерных точек границ (Mt), с подставленными в такие формулы значениями и итоговые (вычисленные) значения Mt, м	Описание закрепления точки
	содержатся в Едином государственном реестре недвижимости		определены в результате выполнения комплексных кадастровых работ				
	X	Y	X	Y			
1	2	3	4	5	6	7	8
н84	—	—	384 479,07	1 377 965,55	Метод спутниковых геодезических измерений (определений)	$\sqrt{(0,10^2 + 0,10^2)} = 0,10$	—
н104	—	—	384 446,70	1 377 950,71			
н105	—	—	384 471,88	1 377 863,99			
н85	—	—	384 509,62	1 377 865,96			
н84	—	—	384 479,07	1 377 965,55			
2. Сведения о частях границ уточняемого земельного участка с кадастровым номером <u>48:04:0730103:18</u> :							
Обозначение части границ		Горизонтальное проложение (S), м	Описание прохождения части границ	Сведения о согласовании местоположения границ (согласовано/спорное)			
от т.	до т.						
1	2	3	4	5			
н84	н104	35,61	—	согласовано			
н104	н105	90,30					
н105	н85	37,79					
н85	н84	104,17					
3. Сведения о характеристиках уточняемого земельного участка с кадастровым номером <u>48:04:0730103:18</u> :							
№ п/п	Наименование характеристики земельного участка		Значение характеристики				
1	2		3				

1	2	3
1.	Адрес земельного участка	399420, Российская Федерация, Липецкая область, Добринский р-н, Богородицкое с, Богородицкая ул, уч 92
1.1.	Сведения о местоположении земельного участка (при отсутствии адреса) в структурированном в соответствии с федеральной информационной адресной системой виде	—
1.2.	Дополнительные сведения о местоположении земельного участка	—
2.	Площадь земельного участка ± величина погрешности определения (вычисления) площади ($P \pm \Delta P$), м ²	3 500 ± 21,00
3.	Формула, примененная для вычисления предельной погрешности определения площади земельного участка, с подставленными значениями и итоговые (вычисленные) значения	$3,5 * 0,10 * \sqrt{(3\ 500,00)} = 21$
4.	Площадь земельного участка согласно сведениям Единого государственного реестра недвижимости (Ркад), м ²	3 500,00
5.	Оценка расхождения Р и Ркад ($P - P_{кад}$), м ²	0
6.	Предельный минимальный и максимальный размеры земельного участка (Рмин и Рмакс), м ²	Рмин = 500 Рмакс = 5 000
7.	Вид (виды) разрешенного использования	для ведения личного подсобного хозяйства
7.1.	Дополнительные сведения об использовании земельного участка	—
8.	Кадастровый или иной государственный учетный номер (инвентарный) здания, сооружения, объекта незавершенного строительства, расположенного на земельном участке	—
9.	Сведения о земельных участках (землях общего пользования, территории общего пользования), посредством которых обеспечивается доступ	—
10.	Иные сведения	—
4. Пояснения к сведениям об уточняемом земельном участке с кадастровым номером		48:04:0730103:18 :
1.	—	—

1. Сведения о характерных точках границ уточняемого земельного участка с кадастровым номером 48:04:0730104:1 :
 Система координат МСК-48, зона 1 Зона № 1

Обозначение характерных точек границ	Координаты, м				Метод определения координат	Формулы, примененные для расчета средней квадратической погрешности определения координат характерных точек границ (Mt), с подставленными в такие формулы значениями и итоговые (вычисленные) значения Mt, м	Описание закрепления точки
	содержатся в Едином государственном реестре недвижимости		определены в результате выполнения комплексных кадастровых работ				
	X	Y	X	Y			
1	2	3	4	5	6	7	8
н150	—	—	384 074,19	1 377 806,37	Метод спутниковых геодезических измерений (определений)	$\sqrt{(0,10^2 + 0,10^2)} = 0,10$	—
н151	—	—	384 106,60	1 377 818,98			
н152	—	—	384 100,42	1 377 839,82			
н153	—	—	384 076,05	1 377 898,66			
н154	—	—	384 064,04	1 377 888,06			
155	—	—	384 045,79	1 377 882,68			
156	—	—	384 061,73	1 377 839,87			
н150	—	—	384 074,19	1 377 806,37			

2. Сведения о частях границ уточняемого земельного участка с кадастровым номером 48:04:0730104:1 :

Обозначение части границ		Горизонтальное проложение (S), м	Описание прохождения части границ	Сведения о согласовании местоположения границ (согласовано/спорное)
от т.	до т.			
1	2	3	4	5
н150	н151	34,78	—	согласовано
н151	н152	21,74		
н152	н153	63,69		
н153	н154	16,02		

1	2	3	4	5
н154	155	19,03	—	согласовано
155	156	45,68		
156	н150	35,74		

3. Сведения о характеристиках уточняемого земельного участка с кадастровым номером 48:04:0730104:1 :

№ п/п	Наименование характеристики земельного участка	Значение характеристики
1	2	3
1.	Адрес земельного участка	399420, Российская Федерация, Липецкая область, Добринский р-н, Богородицкое с, Богородицкая ул, уч 97
1.1.	Сведения о местоположении земельного участка (при отсутствии адреса) в структурированном в соответствии с федеральной информационной адресной системой виде	—
1.2.	Дополнительные сведения о местоположении земельного участка	—
2.	Площадь земельного участка ± величина погрешности определения (вычисления) площади ($P \pm \Delta P$), м ²	2 873 ± 19,00
3.	Формула, примененная для вычисления предельной погрешности определения площади земельного участка, с подставленными значениями и итоговые (вычисленные) значения	$3,5*0,10*\sqrt{(2\ 873,00)} = 19$
4.	Площадь земельного участка согласно сведениям Единого государственного реестра недвижимости (Ркад), м ²	2 873,00
5.	Оценка расхождения Р и Ркад ($P - P_{кад}$), м ²	0
6.	Предельный минимальный и максимальный размеры земельного участка (Рмин и Рмакс), м ²	Рмин = 500 Рмакс = 5 000
7.	Вид (виды) разрешенного использования	Для ведения личного подсобного хозяйства
7.1.	Дополнительные сведения об использовании земельного участка	—
8.	Кадастровый или иной государственный учетный номер (инвентарный) здания, сооружения, объекта незавершенного строительства, расположенного на земельном участке	48:04:0730104:34
9.	Сведения о земельных участках (землях общего пользования, территории общего пользования), посредством которых обеспечивается доступ	—
10.	Иные сведения	—

4. Пояснения к сведениям об уточняемом земельном участке с кадастровым номером 48:04:0730104:1 :

1.	—
----	---

1. Сведения о характерных точках границ уточняемого земельного участка с кадастровым номером 48:04:0730104:2 :
 Система координат МСК-48, зона 1 Зона № 1

Обозначение характерных точек границ	Координаты, м				Метод определения координат	Формулы, примененные для расчета средней квадратической погрешности определения координат характерных точек границ (Mt), с подставленными в такие формулы значениями и итоговые (вычисленные) значения Mt, м	Описание закрепления точки
	содержатся в Едином государственном реестре недвижимости		определены в результате выполнения комплексных кадастровых работ				
	X	Y	X	Y			
1	2	3	4	5	6	7	8
н157	—	—	384 043,92	1 377 899,58	Метод спутниковых геодезических измерений (определений)	$\sqrt{(0,10^2 + 0,10^2)} = 0,10$	—
н158	—	—	384 074,70	1 377 914,61			
н159	—	—	384 061,82	1 377 947,03			
н160	—	—	384 034,52	1 377 934,06			
н157	—	—	384 043,92	1 377 899,58			

2. Сведения о частях границ уточняемого земельного участка с кадастровым номером 48:04:0730104:2 :

Обозначение части границ		Горизонтальное проложение (S), м	Описание прохождения части границ	Сведения о согласовании местоположения границ (согласовано/спорное)
от т.	до т.			
1	2	3	4	5
н157	н158	34,25	—	согласовано
н158	н159	34,88		
н159	н160	30,22		
н160	н157	35,74		

3. Сведения о характеристиках уточняемого земельного участка с кадастровым номером 48:04:0730104:2 :

№ п/п	Наименование характеристики земельного участка	Значение характеристики
1	2	3
1	2	3

1	2	3
1.	Адрес земельного участка	399420, Российская Федерация, Липецкая область, Добринский р-н, Богородицкое с, Богородицкая ул, уч 97
1.1.	Сведения о местоположении земельного участка (при отсутствии адреса) в структурированном в соответствии с федеральной информационной адресной системой виде	—
1.2.	Дополнительные сведения о местоположении земельного участка	—
2.	Площадь земельного участка \pm величина погрешности определения (вычисления) площади ($P \pm \Delta P$), м ²	1 127 \pm 12,00
3.	Формула, примененная для вычисления предельной погрешности определения площади земельного участка, с подставленными значениями и итоговые (вычисленные) значения	$3,5 * 0,10 * \sqrt{(1\ 127,00)} = 12$
4.	Площадь земельного участка согласно сведениям Единого государственного реестра недвижимости (Ркад), м ²	1 128,00
5.	Оценка расхождения Р и Ркад ($P - P_{кад}$), м ²	1
6.	Предельный минимальный и максимальный размеры земельного участка ($P_{мин}$ и $P_{макс}$), м ²	$P_{мин} = 500$ $P_{макс} = 5\ 000$
7.	Вид (виды) разрешенного использования	Для ведения личного подсобного хозяйства
7.1.	Дополнительные сведения об использовании земельного участка	—
8.	Кадастровый или иной государственный учетный номер (инвентарный) здания, сооружения, объекта незавершенного строительства, расположенного на земельном участке	—
9.	Сведения о земельных участках (землях общего пользования, территории общего пользования), посредством которых обеспечивается доступ	—
10.	Иные сведения	—
4. Пояснения к сведениям об уточняемом земельном участке с кадастровым номером		48:04:0730104:2 :
1.	—	—

1. Сведения о характерных точках границ уточняемого земельного участка с кадастровым номером 48:04:0730104:3 :
 Система координат МСК-48, зона 1 Зона № 1

Обозначение характерных точек границ	Координаты, м				Метод определения координат	Формулы, примененные для расчета средней квадратической погрешности определения координат характерных точек границ (Mt), с подставленными в такие формулы значениями и итоговые (вычисленные) значения Mt, м	Описание закрепления точки
	содержатся в Едином государственном реестре недвижимости		определены в результате выполнения комплексных кадастровых работ				
	X	Y	X	Y			
1	2	3	4	5	6	7	8
н161	—	—	384 485,94	1 377 991,49	Метод спутниковых геодезических измерений (определений)	$\sqrt{(0,10^2 + 0,10^2)} = 0,10$	—
н162	—	—	384 450,56	1 378 076,57			
н163	—	—	384 412,76	1 378 059,75			
н164	—	—	384 446,20	1 377 971,33			
н161	—	—	384 485,94	1 377 991,49			

2. Сведения о частях границ уточняемого земельного участка с кадастровым номером 48:04:0730104:3 :

Обозначение части границ		Горизонтальное проложение (S), м	Описание прохождения части границ	Сведения о согласовании местоположения границ (согласовано/спорное)
от т.	до т.			
1	2	3	4	5
н161	н162	92,14	—	согласовано
н162	н163	41,37		
н163	н164	94,53		
н164	н161	44,56		

3. Сведения о характеристиках уточняемого земельного участка с кадастровым номером 48:04:0730104:3 :

№ п/п	Наименование характеристики земельного участка	Значение характеристики
1	2	3
1	2	3

1	2	3
1.	Адрес земельного участка	399420, Российская Федерация, Липецкая область, Добринский р-н, Богородицкое с, Богородицкая ул, уч 81
1.1.	Сведения о местоположении земельного участка (при отсутствии адреса) в структурированном в соответствии с федеральной информационной адресной системой виде	—
1.2.	Дополнительные сведения о местоположении земельного участка	—
2.	Площадь земельного участка \pm величина погрешности определения (вычисления) площади ($P \pm \Delta P$), м ²	4 000 \pm 22,00
3.	Формула, примененная для вычисления предельной погрешности определения площади земельного участка, с подставленными значениями и итоговые (вычисленные) значения	$3,5 * 0,10 * \sqrt{(4\ 000,00)} = 22$
4.	Площадь земельного участка согласно сведениям Единого государственного реестра недвижимости (Ркад), м ²	4 000,00
5.	Оценка расхождения P и Ркад ($P - P_{кад}$), м ²	0
6.	Предельный минимальный и максимальный размеры земельного участка ($P_{мин}$ и $P_{макс}$), м ²	$P_{мин} = 500$ $P_{макс} = 5\ 000$
7.	Вид (виды) разрешенного использования	для ведения личного подсобного хозяйства
7.1.	Дополнительные сведения об использовании земельного участка	—
8.	Кадастровый или иной государственный учетный номер (инвентарный) здания, сооружения, объекта незавершенного строительства, расположенного на земельном участке	—
9.	Сведения о земельных участках (землях общего пользования, территории общего пользования), посредством которых обеспечивается доступ	—
10.	Иные сведения	—
4. Пояснения к сведениям об уточняемом земельном участке с кадастровым номером		48:04:0730104:3 :
1.	—	—

1. Сведения о характерных точках границ уточняемого земельного участка с кадастровым номером 48:04:0730104:10 :
 Система координат МСК-48, зона 1 Зона № 1

Обозначение характерных точек границ	Координаты, м				Метод определения координат	Формулы, примененные для расчета средней квадратической погрешности определения координат характерных точек границ (Mt), с подставленными в такие формулы значениями и итоговые (вычисленные) значения Mt, м	Описание закрепления точки
	содержатся в Едином государственном реестре недвижимости		определены в результате выполнения комплексных кадастровых работ				
	X	Y	X	Y			
1	2	3	4	5	6	7	8
н151	—	—	384 106,60	1 377 818,98	Метод спутниковых геодезических измерений (определений)	$\sqrt{(0,10^2 + 0,10^2)} = 0,10$	—
н177	—	—	384 150,67	1 377 838,70			
н176	—	—	384 126,73	1 377 911,95			
н153	—	—	384 076,05	1 377 898,66			
н152	—	—	384 100,42	1 377 839,82			
н151	—	—	384 106,60	1 377 818,98			

2. Сведения о частях границ уточняемого земельного участка с кадастровым номером 48:04:0730104:10 :

Обозначение части границ		Горизонтальное проложение (S), м	Описание прохождения части границ	Сведения о согласовании местоположения границ (согласовано/спорное)
от т.	до т.			
1	2	3	4	5
н151	н177	48,28	—	согласовано
н177	н176	77,06		
н176	н153	52,39		
н153	н152	63,69		
н152	н151	21,74		

3. Сведения о характеристиках уточняемого земельного участка с кадастровым номером 48:04:0730104:10 :

№ п/п	Наименование характеристики земельного участка	Значение характеристики
1	2	3
1	2	3

1	2	3
1.	Адрес земельного участка	399420, Российская Федерация, Липецкая область, Добринский р-н, Богородицкое с, Богородицкая ул, уч 95
1.1.	Сведения о местоположении земельного участка (при отсутствии адреса) в структурированном в соответствии с федеральной информационной адресной системой виде	—
1.2.	Дополнительные сведения о местоположении земельного участка	—
2.	Площадь земельного участка \pm величина погрешности определения (вычисления) площади ($P \pm \Delta P$), м ²	4 000 \pm 22,00
3.	Формула, примененная для вычисления предельной погрешности определения площади земельного участка, с подставленными значениями и итоговые (вычисленные) значения	$3,5 * 0,10 * \sqrt{(4\ 000,00)} = 22$
4.	Площадь земельного участка согласно сведениям Единого государственного реестра недвижимости (Ркад), м ²	4 000,00
5.	Оценка расхождения Р и Ркад ($P - P_{кад}$), м ²	0
6.	Предельный минимальный и максимальный размеры земельного участка ($P_{мин}$ и $P_{макс}$), м ²	$P_{мин} = 500$ $P_{макс} = 5\ 000$
7.	Вид (виды) разрешенного использования	для ведения личного подсобного хозяйства
7.1.	Дополнительные сведения об использовании земельного участка	—
8.	Кадастровый или иной государственный учетный номер (инвентарный) здания, сооружения, объекта незавершенного строительства, расположенного на земельном участке	—
9.	Сведения о земельных участках (землях общего пользования, территории общего пользования), посредством которых обеспечивается доступ	—
10.	Иные сведения	—
4. Пояснения к сведениям об уточняемом земельном участке с кадастровым номером		48:04:0730104:10 :
1.	—	—

1. Сведения о характерных точках границ уточняемого земельного участка с кадастровым номером 48:04:0730104:11 :
 Система координат МСК-48, зона 1 Зона № 1

Обозначение характерных точек границ	Координаты, м				Метод определения координат	Формулы, примененные для расчета средней квадратической погрешности определения координат характерных точек границ (Mt), с подставленными в такие формулы значениями и итоговые (вычисленные) значения Mt, м	Описание закрепления точки
	содержатся в Едином государственном реестре недвижимости		определены в результате выполнения комплексных кадастровых работ				
	X	Y	X	Y			
1	2	3	4	5	6	7	8
178	384 074,19	1 377 806,37	384 074,19	1 377 806,37	Метод спутниковых геодезических измерений (определений)	$\sqrt{(0,10^2 + 0,10^2)} = 0,10$	—
156	384 061,73	1 377 839,87	384 061,73	1 377 839,87			
155	384 045,79	1 377 882,68	384 045,79	1 377 882,68			
179	384 035,10	1 377 910,63	384 035,10	1 377 910,63			
180	384 001,20	1 377 898,63	384 001,20	1 377 898,63			
181	384 029,10	1 377 825,90	384 029,10	1 377 825,90			
182	384 031,56	1 377 820,25	384 031,56	1 377 820,25			
183	384 042,14	1 377 792,57	384 042,14	1 377 792,57			
178	384 074,19	1 377 806,37	384 074,19	1 377 806,37			

2. Сведения о частях границ уточняемого земельного участка с кадастровым номером 48:04:0730104:11 :

Обозначение части границ		Горизонтальное проложение (S), м	Описание прохождения части границ	Сведения о согласовании местоположения границ (согласовано/спорное)
от т.	до т.			
1	2	3	4	5
178	156	35,74	—	согласовано
156	155	45,68		

1	2	3	4	5
155	179	29,92	—	согласовано
179	180	35,96		
180	181	77,90		
181	182	6,16		
182	183	29,63		
183	178	34,89		

3. Сведения о характеристиках уточняемого земельного участка с кадастровым номером 48:04:0730104:11 :

№ п/п	Наименование характеристики земельного участка	Значение характеристики
1	2	3
1.	Адрес земельного участка	—
1.1.	Сведения о местоположении земельного участка (при отсутствии адреса) в структурированном в соответствии с федеральной информационной адресной системой виде	399420, Российская Федерация, Липецкая область, Добринский р-н, Богородицкое с, Богородицкая ул, уч 99
1.2.	Дополнительные сведения о местоположении земельного участка	—
2.	Площадь земельного участка \pm величина погрешности определения (вычисления) площади ($P \pm \Delta P$), м ²	4 000 \pm 22,00
3.	Формула, примененная для вычисления предельной погрешности определения площади земельного участка, с подставленными значениями и итоговые (вычисленные) значения	$3,5*0,10*\sqrt{(4\ 000,00)} = 22$
4.	Площадь земельного участка согласно сведениям Единого государственного реестра недвижимости ($R_{\text{кад}}$), м ²	4 000,00
5.	Оценка расхождения P и $R_{\text{кад}}$ ($P - R_{\text{кад}}$), м ²	0
6.	Предельный минимальный и максимальный размеры земельного участка ($R_{\text{мин}}$ и $R_{\text{макс}}$), м ²	$R_{\text{мин}} = 500$ $R_{\text{макс}} = 5\ 000$
7.	Вид (виды) разрешенного использования	Для ведения личного подсобного хозяйства
7.1.	Дополнительные сведения об использовании земельного участка	—
8.	Кадастровый или иной государственный учетный номер (инвентарный) здания, сооружения, объекта незавершенного строительства, расположенного на земельном участке	—
9.	Сведения о земельных участках (землях общего пользования, территории общего пользования), посредством которых обеспечивается доступ	—
10.	Иные сведения	—

4. Пояснения к сведениям об уточняемом земельном участке с кадастровым номером 48:04:0730104:11 :

1. —

1. Сведения о характерных точках границ уточняемого земельного участка с кадастровым номером 48:04:0730104:15 :

Система координат МСК-48, зона 1 Зона № 1

Обозначение характерных точек границ	Координаты, м				Метод определения координат	Формулы, примененные для расчета средней квадратической погрешности определения координат характерных точек границ (Mt), с подставленными в такие формулы значениями и итоговые (вычисленные) значения Mt, м	Описание закрепления точки
	содержатся в Едином государственном реестре недвижимости		определены в результате выполнения комплексных кадастровых работ				
	X	Y	X	Y			
1	2	3	4	5	6	7	8
194	—	—	384 162,32	1 378 213,51	Метод спутниковых геодезических измерений (определений)	$\sqrt{(0,10^2 + 0,10^2)} = 0,10$	—
н195	—	—	384 162,32	1 378 232,51			
н196	—	—	384 127,75	1 378 232,51			
н197	—	—	384 121,27	1 378 193,47			
н198	—	—	384 124,97	1 378 141,25			
н199	—	—	384 159,17	1 378 147,12			
194	—	—	384 162,32	1 378 213,51			

2. Сведения о частях границ уточняемого земельного участка с кадастровым номером 48:04:0730104:15 :

Обозначение части границ		Горизонтальное проложение (S), м	Описание прохождения части границ	Сведения о согласовании местоположения границ (согласовано/спорное)
от т.	до т.			
1	2	3	4	5
194	н195	19,00	—	согласовано
н195	н196	34,57		
н196	н197	39,57		

1	2	3	4	5
н197	н198	52,35	—	согласовано
н198	н199	34,70		
н199	194	66,46		

3. Сведения о характеристиках уточняемого земельного участка с кадастровым номером 48:04:0730104:15 :

№ п/п	Наименование характеристики земельного участка	Значение характеристики
1	2	3
1.	Адрес земельного участка	399420, Российская Федерация, Липецкая область, Добринский р-н, Богородицкое с, Богородицкая ул
1.1.	Сведения о местоположении земельного участка (при отсутствии адреса) в структурированном в соответствии с федеральной информационной адресной системой виде	—
1.2.	Дополнительные сведения о местоположении земельного участка	—
2.	Площадь земельного участка ± величина погрешности определения (вычисления) площади ($P \pm \Delta P$), м ²	3 300 ± 20,00
3.	Формула, примененная для вычисления предельной погрешности определения площади земельного участка, с подставленными значениями и итоговые (вычисленные) значения	$3,5*0,10*\sqrt{(3\ 300,00)} = 20$
4.	Площадь земельного участка согласно сведениям Единого государственного реестра недвижимости (Ркад), м ²	3 300,00
5.	Оценка расхождения Р и Ркад ($P - P_{кад}$), м ²	0
6.	Предельный минимальный и максимальный размеры земельного участка (Рмин и Рмакс), м ²	Рмин = 500 Рмакс = 5 000
7.	Вид (виды) разрешенного использования	для ведения личного подсобного хозяйства
7.1.	Дополнительные сведения об использовании земельного участка	—
8.	Кадастровый или иной государственный учетный номер (инвентарный) здания, сооружения, объекта незавершенного строительства, расположенного на земельном участке	—
9.	Сведения о земельных участках (землях общего пользования, территории общего пользования), посредством которых обеспечивается доступ	—
10.	Иные сведения	—

4. Пояснения к сведениям об уточняемом земельном участке с кадастровым номером 48:04:0730104:15 :

1.	—
----	---

1. Сведения о характерных точках границ уточняемого земельного участка с кадастровым номером 48:04:0730104:17 :
 Система координат МСК-48, зона 1 Зона № 1

Обозначение характерных точек границ	Координаты, м				Метод определения координат	Формулы, примененные для расчета средней квадратической погрешности определения координат характерных точек границ (Mt), с подставленными в такие формулы значениями и итоговые (вычисленные) значения Mt, м	Описание закрепления точки
	содержатся в Едином государственном реестре недвижимости		определены в результате выполнения комплексных кадастровых работ				
	X	Y	X	Y			
1	2	3	4	5	6	7	8
н200	—	—	384 248,48	1 378 146,29	Метод спутниковых геодезических измерений (определений)	$\sqrt{(0,10^2 + 0,10^2)} = 0,10$	—
н201	—	—	384 246,91	1 378 235,03			
н202	—	—	384 199,88	1 378 230,48			
н203	—	—	384 203,48	1 378 145,64			
н200	—	—	384 248,48	1 378 146,29			

2. Сведения о частях границ уточняемого земельного участка с кадастровым номером 48:04:0730104:17 :

Обозначение части границ		Горизонтальное проложение (S), м	Описание прохождения части границ	Сведения о согласовании местоположения границ (согласовано/спорное)
от т.	до т.			
1	2	3	4	5
н200	н201	88,75	—	согласовано
н201	н202	47,25		
н202	н203	84,92		
н203	н200	45,00		

3. Сведения о характеристиках уточняемого земельного участка с кадастровым номером 48:04:0730104:17 :

№ п/п	Наименование характеристики земельного участка	Значение характеристики
1	2	3
1	2	3

1	2	3
1.	Адрес земельного участка	399420, Российская Федерация, Липецкая область, Добринский р-н, Богородицкое с, Богородицкая ул, уч 113
1.1.	Сведения о местоположении земельного участка (при отсутствии адреса) в структурированном в соответствии с федеральной информационной адресной системой виде	—
1.2.	Дополнительные сведения о местоположении земельного участка	—
2.	Площадь земельного участка \pm величина погрешности определения (вычисления) площади ($P \pm \Delta P$), м ²	4 000 \pm 22,00
3.	Формула, примененная для вычисления предельной погрешности определения площади земельного участка, с подставленными значениями и итоговые (вычисленные) значения	$3,5 * 0,10 * \sqrt{(4\ 000,00)} = 22$
4.	Площадь земельного участка согласно сведениям Единого государственного реестра недвижимости (Ркад), м ²	4 000,00
5.	Оценка расхождения P и Ркад ($P - P_{кад}$), м ²	0
6.	Предельный минимальный и максимальный размеры земельного участка ($P_{мин}$ и $P_{макс}$), м ²	$P_{мин} = 500$ $P_{макс} = 5\ 000$
7.	Вид (виды) разрешенного использования	Для ведения личного подсобного хозяйства
7.1.	Дополнительные сведения об использовании земельного участка	—
8.	Кадастровый или иной государственный учетный номер (инвентарный) здания, сооружения, объекта незавершенного строительства, расположенного на земельном участке	—
9.	Сведения о земельных участках (землях общего пользования, территории общего пользования), посредством которых обеспечивается доступ	—
10.	Иные сведения	—
4. Пояснения к сведениям об уточняемом земельном участке с кадастровым номером		48:04:0730104:17 :
1.	—	—

1. Сведения о характерных точках границ уточняемого земельного участка с кадастровым номером 48:04:0730104:18 :
 Система координат МСК-48, зона 1 Зона № 1

Обозначение характерных точек границ	Координаты, м				Метод определения координат	Формулы, примененные для расчета средней квадратической погрешности определения координат характерных точек границ (Mt), с подставленными в такие формулы значениями и итоговые (вычисленные) значения Mt, м	Описание закрепления точки
	содержатся в Едином государственном реестре недвижимости		определены в результате выполнения комплексных кадастровых работ				
	X	Y	X	Y			
1	2	3	4	5	6	7	8
н204	—	—	384 304,21	1 378 226,51	Метод спутниковых геодезических измерений (определений)	$\sqrt{(0,10^2 + 0,10^2)} = 0,10$	—
н205	—	—	384 291,82	1 378 227,40			
н206	—	—	384 290,65	1 378 235,81			
н207	—	—	384 264,18	1 378 237,30			
н208	—	—	384 264,38	1 378 228,30			
н209	—	—	384 266,52	1 378 191,74			
н210	—	—	384 265,09	1 378 143,87			
н211	—	—	384 307,53	1 378 144,67			
н212	—	—	384 306,14	1 378 178,42			
н204	—	—	384 304,21	1 378 226,51			

2. Сведения о частях границ уточняемого земельного участка с кадастровым номером 48:04:0730104:18 :

Обозначение части границ		Горизонтальное проложение (S), м	Описание прохождения части границ	Сведения о согласовании местоположения границ (согласовано/спорное)
от т.	до т.			
1	2	3	4	5

1	2	3	4	5
н204	н205	12,42	—	согласовано
н205	н206	8,49		
н206	н207	26,51		
н207	н208	9,00		
н208	н209	36,62		
н209	н210	47,89		
н210	н211	42,45		
н211	н212	33,78		
н212	н204	48,13		

3. Сведения о характеристиках уточняемого земельного участка с кадастровым номером 48:04:0730104:18 :

№ п/п	Наименование характеристики земельного участка	Значение характеристики
1	2	3
1.	Адрес земельного участка	399420, Российская Федерация, Липецкая область, Добринский р-н, Богородицкое с, Богородицкая ул, уч 115
1.1.	Сведения о местоположении земельного участка (при отсутствии адреса) в структурированном в соответствии с федеральной информационной адресной системой виде	—
1.2.	Дополнительные сведения о местоположении земельного участка	—
2.	Площадь земельного участка ± величина погрешности определения (вычисления) площади ($P \pm \Delta P$), м ²	3 581 ± 21,00
3.	Формула, примененная для вычисления предельной погрешности определения площади земельного участка, с подставленными значениями и итоговые (вычисленные) значения	$3,5 * 0,10 * \sqrt{(3\ 581,00)} = 21$
4.	Площадь земельного участка согласно сведениям Единого государственного реестра недвижимости (Ркад), м ²	3 581,00
5.	Оценка расхождения Р и Ркад ($P - P_{кад}$), м ²	0
6.	Предельный минимальный и максимальный размеры земельного участка (Рмин и Рмакс), м ²	Рмин = 500 Рмакс = 5 000
7.	Вид (виды) разрешенного использования	Для ведения личного подсобного хозяйства
7.1.	Дополнительные сведения об использовании земельного участка	—
8.	Кадастровый или иной государственный учетный номер (инвентарный) здания, сооружения, объекта незавершенного строительства, расположенного на земельном участке	48:04:0730104:36

1	2	3
9.	Сведения о земельных участках (землях общего пользования, территории общего пользования), посредством которых обеспечивается доступ	—
10.	Иные сведения	—

4. Пояснения к сведениям об уточняемом земельном участке с кадастровым номером 48:04:0730104:18 :

1.	—
----	---

1. Сведения о характерных точках границ уточняемого земельного участка с кадастровым номером 48:04:0730104:31 :
Система координат МСК-48, зона 1 Зона № 1

Обозначение характерных точек границ	Координаты, м				Метод определения координат	Формулы, примененные для расчета средней квадратической погрешности определения координат характерных точек границ (Mt), с подставленными в такие формулы значениями и итоговые (вычисленные) значения Mt, м	Описание закрепления точки
	содержатся в Едином государственном реестре недвижимости		определены в результате выполнения комплексных кадастровых работ				
	X	Y	X	Y			
1	2	3	4	5	6	7	8
183	384 042,14	1 377 792,57	384 042,14	1 377 792,57	Метод спутниковых геодезических измерений (определений)	$\sqrt{(0,10^2 + 0,10^2)} = 0,10$	—
182	384 031,56	1 377 820,25	384 031,56	1 377 820,25			
181	384 029,10	1 377 825,90	384 029,10	1 377 825,90			
180	384 001,20	1 377 898,63	384 001,20	1 377 898,63			
213	383 993,79	1 377 918,10	383 993,79	1 377 918,10			
214	383 962,40	1 377 908,28	383 962,40	1 377 908,28			
215	383 994,53	1 377 804,40	383 994,53	1 377 804,40			
216	384 000,49	1 377 789,54	384 000,49	1 377 789,54			

1	2	3	4	5	6	7	8
217	384 012,16	1 377 780,69	384 012,16	1 377 780,69	Метод спутниковых геодезических измерений (определений)	$\sqrt{(0,10^2 + 0,10^2)} = 0,10$	—
183	384 042,14	1 377 792,57	384 042,14	1 377 792,57			

2. Сведения о частях границ уточняемого земельного участка с кадастровым номером 48:04:0730104:31 :

Обозначение части границ		Горизонтальное проложение (S), м	Описание прохождения части границ	Сведения о согласовании местоположения границ (согласовано/спорное)
от т.	до т.			
1	2	3	4	5
183	182	29,63	—	согласовано
182	181	6,16		
181	180	77,90		
180	213	20,83		
213	214	32,89		
214	215	108,74		
215	216	16,01		
216	217	14,65		
217	183	32,25		

3. Сведения о характеристиках уточняемого земельного участка с кадастровым номером 48:04:0730104:31 :

№ п/п	Наименование характеристики земельного участка	Значение характеристики
1	2	3
1.	Адрес земельного участка	—
1.1.	Сведения о местоположении земельного участка (при отсутствии адреса) в структурированном в соответствии с федеральной информационной адресной системой виде	399420, Российская Федерация, Липецкая область, Добринский р-н, Богородицкое с, Богородицкая ул, уч 101
1.2.	Дополнительные сведения о местоположении земельного участка	—
2.	Площадь земельного участка ± величина погрешности определения (вычисления) площади ($P \pm \Delta P$), м ²	5 000 ± 25,00
3.	Формула, примененная для вычисления предельной погрешности определения площади земельного участка, с подставленными значениями и итоговые (вычисленные) значения	$3,5 * 0,10 * \sqrt{(5\ 000,00)} = 25$
4.	Площадь земельного участка согласно сведениям Единого государственного реестра недвижимости (Ркад), м ²	5 000,00

1	2	3
5.	Оценка расхождения Р и Ркад (Р - Ркад), м ²	0
6.	Предельный минимальный и максимальный размеры земельного участка (Рмин и Рмакс), м ²	Рмин = 500 Рмакс = 5 000
7.	Вид (виды) разрешенного использования	для ведения личного подсобного хозяйства
7.1.	Дополнительные сведения об использовании земельного участка	—
8.	Кадастровый или иной государственный учетный номер (инвентарный) здания, сооружения, объекта незавершенного строительства, расположенного на земельном участке	48:04:0730104:35
9.	Сведения о земельных участках (землях общего пользования, территории общего пользования), посредством которых обеспечивается доступ	—
10.	Иные сведения	—

4. Пояснения к сведениям об уточняемом земельном участке с кадастровым номером 48:04:0730104:31 :

1.	—
----	---

1. Сведения о характерных точках границ уточняемого земельного участка с кадастровым номером 48:04:0730105:1 :

Система координат МСК-48, зона 1 Зона № 1

Обозначение характерных точек границ	Координаты, м				Метод определения координат	Формулы, примененные для расчета средней квадратической погрешности определения координат характерных точек границ (Mt), с подставленными в такие формулы значениями и итоговые (вычисленные) значения Mt, м	Описание закрепления точки
	содержатся в Едином государственном реестре недвижимости		определены в результате выполнения комплексных кадастровых работ				
	X	Y	X	Y			
1	2	3	4	5	6	7	8
237	384 056,15	1 378 453,25	384 056,15	1 378 453,25	Метод спутниковых геодезических измерений (определений)	$\sqrt{(0,10^2 + 0,10^2)} = 0,10$	—
238	384 052,36	1 378 429,43	384 052,36	1 378 429,43			
239	384 050,26	1 378 426,94	384 050,26	1 378 426,94			
240	384 049,40	1 378 425,60	384 049,40	1 378 425,60			

1	2	3	4	5	6	7	8
241	384 049,50	1 378 418,10	384 049,50	1 378 418,10	Метод спутниковых геодезических измерений (определений)	$\sqrt{(0,10^2 + 0,10^2)} = 0,10$	—
242	384 049,70	1 378 366,33	384 049,70	1 378 366,33			
243	384 094,90	1 378 366,58	384 094,90	1 378 366,58			
244	384 095,25	1 378 369,36	384 095,25	1 378 369,36			
245	384 097,01	1 378 403,99	384 097,01	1 378 403,99			
246	384 096,58	1 378 414,50	384 096,58	1 378 414,50			
247	384 095,55	1 378 438,16	384 095,55	1 378 438,16			
248	384 095,39	1 378 447,35	384 095,39	1 378 447,35			
249	384 095,17	1 378 453,41	384 095,17	1 378 453,41			
250	384 069,24	1 378 457,49	384 069,24	1 378 457,49			
237	384 056,15	1 378 453,25	384 056,15	1 378 453,25			

2. Сведения о частях границ уточняемого земельного участка с кадастровым номером 48:04:0730105:1 :

Обозначение части границ		Горизонтальное проложение (S), м	Описание прохождения части границ	Сведения о согласовании местоположения границ (согласовано/спорное)
от т.	до т.			
1	2	3	4	5
237	238	24,12	—	согласовано
238	239	3,26		
239	240	1,59		
240	241	7,50		
241	242	51,77		
242	243	45,20		
243	244	2,80		
244	245	34,67		
245	246	10,52		

1	2	3	4	5
246	247	23,68	—	согласовано
247	248	9,19		
248	249	6,06		
249	250	26,25		
250	237	13,76		

3. Сведения о характеристиках уточняемого земельного участка с кадастровым номером 48:04:0730105:1 :

№ п/п	Наименование характеристики земельного участка	Значение характеристики
1	2	3
1.	Адрес земельного участка	399420, Российская Федерация, Липецкая область, Добринский р-н, Богородицкое с, Богородицкая ул, уч 67
1.1.	Сведения о местоположении земельного участка (при отсутствии адреса) в структурированном в соответствии с федеральной информационной адресной системой виде	—
1.2.	Дополнительные сведения о местоположении земельного участка	—
2.	Площадь земельного участка ± величина погрешности определения (вычисления) площади ($P \pm \Delta P$), м ²	4 000 ± 22,00
3.	Формула, примененная для вычисления предельной погрешности определения площади земельного участка, с подставленными значениями и итоговые (вычисленные) значения	$3,5 * 0,10 * \sqrt{(4\ 000,00)} = 22$
4.	Площадь земельного участка согласно сведениям Единого государственного реестра недвижимости (Ркад), м ²	4 000,00
5.	Оценка расхождения Р и Ркад ($P - P_{кад}$), м ²	0
6.	Предельный минимальный и максимальный размеры земельного участка (Рмин и Рмакс), м ²	Рмин = 500 Рмакс = 5 000
7.	Вид (виды) разрешенного использования	для ведения личного подсобного хозяйства
7.1.	Дополнительные сведения об использовании земельного участка	—
8.	Кадастровый или иной государственный учетный номер (инвентарный) здания, сооружения, объекта незавершенного строительства, расположенного на земельном участке	48:04:0730105:16
9.	Сведения о земельных участках (землях общего пользования, территории общего пользования), посредством которых обеспечивается доступ	—
10.	Иные сведения	—

4. Пояснения к сведениям об уточняемом земельном участке с кадастровым номером 48:04:0730105:1 :

1. —

1. Сведения о характерных точках границ уточняемого земельного участка с кадастровым номером 48:04:0730105:6 :

Система координат МСК-48, зона 1 Зона № 1

Обозначение характерных точек границ	Координаты, м				Метод определения координат	Формулы, примененные для расчета средней квадратической погрешности определения координат характерных точек границ (Mt), с подставленными в такие формулы значениями и итоговые (вычисленные) значения Mt, м	Описание закрепления точки
	содержатся в Едином государственном реестре недвижимости		определены в результате выполнения комплексных кадастровых работ				
	X	Y	X	Y			
1	2	3	4	5	6	7	8
н260	—	—	384 462,08	1 378 258,84	Метод спутниковых геодезических измерений (определений)	$\sqrt{(0,10^2 + 0,10^2)} = 0,10$	—
н261	—	—	384 476,24	1 378 358,71			
н262	—	—	384 431,38	1 378 360,06			
н263	—	—	384 428,13	1 378 256,75			
н260	—	—	384 462,08	1 378 258,84			

2. Сведения о частях границ уточняемого земельного участка с кадастровым номером 48:04:0730105:6 :

Обозначение части границ		Горизонтальное проложение (S), м	Описание прохождения части границ	Сведения о согласовании местоположения границ (согласовано/спорное)
от т.	до т.			
1	2	3	4	5
н260	н261	100,87	—	согласовано
н261	н262	44,88		
н262	н263	103,36		
н263	н260	34,01		

3. Сведения о характеристиках уточняемого земельного участка с кадастровым номером 48:04:0730105:6 :

№ п/п	Наименование характеристики земельного участка	Значение характеристики
1	2	3
1	2	3

1	2	3
1.	Адрес земельного участка	399420, Российская Федерация, Липецкая область, Добринский р-н, Богородицкое с, Богородицкая ул, уч 77
1.1.	Сведения о местоположении земельного участка (при отсутствии адреса) в структурированном в соответствии с федеральной информационной адресной системой виде	—
1.2.	Дополнительные сведения о местоположении земельного участка	—
2.	Площадь земельного участка \pm величина погрешности определения (вычисления) площади ($P \pm \Delta P$), м ²	4 000 \pm 22,00
3.	Формула, примененная для вычисления предельной погрешности определения площади земельного участка, с подставленными значениями и итоговые (вычисленные) значения	$3,5 * 0,10 * \sqrt{(4\ 000,00)} = 22$
4.	Площадь земельного участка согласно сведениям Единого государственного реестра недвижимости (Ркад), м ²	4 000,00
5.	Оценка расхождения Р и Ркад ($P - P_{кад}$), м ²	0
6.	Предельный минимальный и максимальный размеры земельного участка ($P_{мин}$ и $P_{макс}$), м ²	$P_{мин} = 500$ $P_{макс} = 5\ 000$
7.	Вид (виды) разрешенного использования	Для ведения личного подсобного хозяйства
7.1.	Дополнительные сведения об использовании земельного участка	—
8.	Кадастровый или иной государственный учетный номер (инвентарный) здания, сооружения, объекта незавершенного строительства, расположенного на земельном участке	—
9.	Сведения о земельных участках (землях общего пользования, территории общего пользования), посредством которых обеспечивается доступ	—
10.	Иные сведения	—
4. Пояснения к сведениям об уточняемом земельном участке с кадастровым номером		48:04:0730105:6 :
1.	—	—

1. Сведения о характерных точках границ уточняемого земельного участка с кадастровым номером 48:04:0730105:8 :
 Система координат МСК-48, зона 1 Зона № 1

Обозначение характерных точек границ	Координаты, м				Метод определения координат	Формулы, примененные для расчета средней квадратической погрешности определения координат характерных точек границ (Mt), с подставленными в такие формулы значениями и итоговые (вычисленные) значения Mt, м	Описание закрепления точки
	содержатся в Едином государственном реестре недвижимости		определены в результате выполнения комплексных кадастровых работ				
	X	Y	X	Y			
1	2	3	4	5	6	7	8
н270	—	—	383 904,11	1 378 417,07	Метод спутниковых геодезических измерений (определений)	$\sqrt{(0,10^2 + 0,10^2)} = 0,10$	—
н271	—	—	383 896,74	1 378 417,89			
н272	—	—	383 892,81	1 378 461,13			
н273	—	—	383 902,97	1 378 463,58			
н274	—	—	383 901,82	1 378 497,49			
н275	—	—	383 853,01	1 378 498,14			
н276	—	—	383 861,69	1 378 415,10			
н277	—	—	383 870,72	1 378 398,48			
н278	—	—	383 906,91	1 378 400,66			
н270	—	—	383 904,11	1 378 417,07			

2. Сведения о частях границ уточняемого земельного участка с кадастровым номером 48:04:0730105:8 :

Обозначение части границ		Горизонтальное проложение (S), м	Описание прохождения части границ	Сведения о согласовании местоположения границ (согласовано/спорное)
от т.	до т.			
1	2	3	4	5

1	2	3	4	5
н270	н271	7,42	—	согласовано
н271	н272	43,42		
н272	н273	10,45		
н273	н274	33,93		
н274	н275	48,81		
н275	н276	83,49		
н276	н277	18,91		
н277	н278	36,26		
н278	н270	16,65		

3. Сведения о характеристиках уточняемого земельного участка с кадастровым номером 48:04:0730105:8 :

№ п/п	Наименование характеристики земельного участка	Значение характеристики
1	2	3
1.	Адрес земельного участка	399420, Российская Федерация, Липецкая область, Добринский р-н, Богородицкое с, Богородицкая ул, уч 65
1.1.	Сведения о местоположении земельного участка (при отсутствии адреса) в структурированном в соответствии с федеральной информационной адресной системой виде	—
1.2.	Дополнительные сведения о местоположении земельного участка	—
2.	Площадь земельного участка ± величина погрешности определения (вычисления) площади ($P \pm \Delta P$), м ²	4 005 ± 22,00
3.	Формула, примененная для вычисления предельной погрешности определения площади земельного участка, с подставленными значениями и итоговые (вычисленные) значения	$3,5 * 0,10 * \sqrt{(4\ 005,00)} = 22$
4.	Площадь земельного участка согласно сведениям Единого государственного реестра недвижимости (Ркад), м ²	4 005,00
5.	Оценка расхождения Р и Ркад ($P - P_{кад}$), м ²	0
6.	Предельный минимальный и максимальный размеры земельного участка (Рмин и Рмакс), м ²	Рмин = 500 Рмакс = 5 000
7.	Вид (виды) разрешенного использования	для ведения личного подсобного хозяйства
7.1.	Дополнительные сведения об использовании земельного участка	—
8.	Кадастровый или иной государственный учетный номер (инвентарный) здания, сооружения, объекта незавершенного строительства, расположенного на земельном участке	48:04:0730105:20

1	2	3
9.	Сведения о земельных участках (землях общего пользования, территории общего пользования), посредством которых обеспечивается доступ	—
10.	Иные сведения	—

4. Пояснения к сведениям об уточняемом земельном участке с кадастровым номером 48:04:0730105:8 :

1.	—
----	---

1. Сведения о характерных точках границ уточняемого земельного участка с кадастровым номером 48:04:0730106:6 :
Система координат МСК-48, зона 1 Зона № 1

Обозначение характерных точек границ	Координаты, м				Метод определения координат	Формулы, примененные для расчета средней квадратической погрешности определения координат характерных точек границ (Mt), с подставленными в такие формулы значениями и итоговые (вычисленные) значения Mt, м	Описание закрепления точки
	содержатся в Едином государственном реестре недвижимости		определены в результате выполнения комплексных кадастровых работ				
	X	Y	X	Y			
1	2	3	4	5	6	7	8
313	384 138,74	1 378 456,76	384 138,74	1 378 456,76	Метод спутниковых геодезических измерений (определений)	$\sqrt{(0,10^2 + 0,10^2)} = 0,10$	—
314	384 148,24	1 378 539,75	384 148,24	1 378 539,75			
315	384 144,21	1 378 569,36	384 144,21	1 378 569,36			
316	384 111,14	1 378 572,87	384 111,14	1 378 572,87			
317	384 107,14	1 378 539,21	384 107,14	1 378 539,21			
318	384 104,21	1 378 487,59	384 104,21	1 378 487,59			
319	384 099,92	1 378 479,79	384 099,92	1 378 479,79			
320	384 098,06	1 378 479,94	384 098,06	1 378 479,94			

1	2	3	4	5	6	7	8
321	384 096,93	1 378 468,65	384 096,93	1 378 468,65	Метод спутниковых геодезических измерений (определений)	$\sqrt{(0,10^2 + 0,10^2)} = 0,10$	—
322	384 096,22	1 378 463,81	384 096,22	1 378 463,81			
323	384 101,20	1 378 463,37	384 101,20	1 378 463,37			
324	384 101,03	1 378 461,89	384 101,03	1 378 461,89			
313	384 138,74	1 378 456,76	384 138,74	1 378 456,76			

2. Сведения о частях границ уточняемого земельного участка с кадастровым номером 48:04:0730106:6 :

Обозначение части границ		Горизонтальное проложение (S), м	Описание прохождения части границ	Сведения о согласовании местоположения границ (согласовано/спорное)
от т.	до т.			
1	2	3	4	5
313	314	83,53	—	согласовано
314	315	29,88		
315	316	33,26		
316	317	33,90		
317	318	51,70		
318	319	8,90		
319	320	1,87		
320	321	11,35		
321	322	4,89		
322	323	5,00		
323	324	1,49		
324	313	38,06		

3. Сведения о характеристиках уточняемого земельного участка с кадастровым номером 48:04:0730106:6 :

№ п/п	Наименование характеристики земельного участка	Значение характеристики
1	2	3

1	2	3
1.	Адрес земельного участка	399420, Российская Федерация, Липецкая область, Добринский р-н, Богородицкое с, Богородицкая ул, уч 58
1.1.	Сведения о местоположении земельного участка (при отсутствии адреса) в структурированном в соответствии с федеральной информационной адресной системой виде	—
1.2.	Дополнительные сведения о местоположении земельного участка	—
2.	Площадь земельного участка ± величина погрешности определения (вычисления) площади ($P \pm \Delta P$), м ²	4 400 ± 23,00
3.	Формула, примененная для вычисления предельной погрешности определения площади земельного участка, с подставленными значениями и итоговые (вычисленные) значения	$3,5*0,10*\sqrt{(4\ 400,00)} = 23$
4.	Площадь земельного участка согласно сведениям Единого государственного реестра недвижимости (Ркад), м ²	4 400,00
5.	Оценка расхождения Р и Ркад ($P - P_{кад}$), м ²	0
6.	Предельный минимальный и максимальный размеры земельного участка (Рмин и Рмакс), м ²	Рмин = 500 Рмакс = 5 000
7.	Вид (виды) разрешенного использования	для ведения личного подсобного хозяйства
7.1.	Дополнительные сведения об использовании земельного участка	—
8.	Кадастровый или иной государственный учетный номер (инвентарный) здания, сооружения, объекта незавершенного строительства, расположенного на земельном участке	48:04:0000000:1636
9.	Сведения о земельных участках (землях общего пользования, территории общего пользования), посредством которых обеспечивается доступ	—
10.	Иные сведения	—
4. Пояснения к сведениям об уточняемом земельном участке с кадастровым номером		48:04:0730106:6 :
1.	—	—

1. Сведения о характерных точках границ уточняемого земельного участка с кадастровым номером 48:04:0730106:13 :
 Система координат МСК-48, зона 1 Зона № 1

Обозначение характерных точек границ	Координаты, м				Метод определения координат	Формулы, примененные для расчета средней квадратической погрешности определения координат характерных точек границ (Mt), с подставленными в такие формулы значениями и итоговые (вычисленные) значения Mt, м	Описание закрепления точки
	содержатся в Едином государственном реестре недвижимости		определены в результате выполнения комплексных кадастровых работ				
	X	Y	X	Y			
1	2	3	4	5	6	7	8
н309	—	—	384 175,92	1 378 447,17	Метод спутниковых геодезических измерений (определений)	$\sqrt{(0,10^2 + 0,10^2)} = 0,10$	—
н325	—	—	384 184,90	1 378 578,98			
н326	—	—	384 157,75	1 378 587,57			
н327	—	—	384 143,85	1 378 455,86			
н309	—	—	384 175,92	1 378 447,17			

2. Сведения о частях границ уточняемого земельного участка с кадастровым номером 48:04:0730106:13 :

Обозначение части границ		Горизонтальное проложение (S), м	Описание прохождения части границ	Сведения о согласовании местоположения границ (согласовано/спорное)
от т.	до т.			
1	2	3	4	5
н309	н325	132,12	—	согласовано
н325	н326	28,48		
н326	н327	132,44		
н327	н309	33,23		

3. Сведения о характеристиках уточняемого земельного участка с кадастровым номером 48:04:0730106:13 :

№ п/п	Наименование характеристики земельного участка	Значение характеристики
1	2	3
1	2	3

1	2	3
1.	Адрес земельного участка	399420, Российская Федерация, Липецкая область, Добринский р-н, Богородицкое с, Богородицкая ул, уч 60
1.1.	Сведения о местоположении земельного участка (при отсутствии адреса) в структурированном в соответствии с федеральной информационной адресной системой виде	—
1.2.	Дополнительные сведения о местоположении земельного участка	—
2.	Площадь земельного участка \pm величина погрешности определения (вычисления) площади ($P \pm \Delta P$), м ²	4 000 \pm 22,00
3.	Формула, примененная для вычисления предельной погрешности определения площади земельного участка, с подставленными значениями и итоговые (вычисленные) значения	$3,5 * 0,10 * \sqrt{(4\ 000,00)} = 22$
4.	Площадь земельного участка согласно сведениям Единого государственного реестра недвижимости (Ркад), м ²	4 000,00
5.	Оценка расхождения Р и Ркад ($P - P_{кад}$), м ²	0
6.	Предельный минимальный и максимальный размеры земельного участка ($P_{мин}$ и $P_{макс}$), м ²	$P_{мин} = 500$ $P_{макс} = 5\ 000$
7.	Вид (виды) разрешенного использования	для ведения личного подсобного хозяйства
7.1.	Дополнительные сведения об использовании земельного участка	—
8.	Кадастровый или иной государственный учетный номер (инвентарный) здания, сооружения, объекта незавершенного строительства, расположенного на земельном участке	—
9.	Сведения о земельных участках (землях общего пользования, территории общего пользования), посредством которых обеспечивается доступ	—
10.	Иные сведения	—
4. Пояснения к сведениям об уточняемом земельном участке с кадастровым номером		48:04:0730106:13 :
1.	—	—

1. Сведения о характерных точках границ уточняемого земельного участка с кадастровым номером 48:04:0730107:3 :
 Система координат МСК-48, зона 1 Зона № 1

Обозначение характерных точек границ	Координаты, м				Метод определения координат	Формулы, примененные для расчета средней квадратической погрешности определения координат характерных точек границ (Mt), с подставленными в такие формулы значениями и итоговые (вычисленные) значения Mt, м	Описание закрепления точки
	содержатся в Едином государственном реестре недвижимости		определены в результате выполнения комплексных кадастровых работ				
	X	Y	X	Y			
1	2	3	4	5	6	7	8
н372	—	—	383 735,62	1 378 516,48	Метод спутниковых геодезических измерений (определений)	$\sqrt{(0,10^2 + 0,10^2)} = 0,10$	—
н360	—	—	383 761,08	1 378 515,09			
н359	—	—	383 762,25	1 378 640,34			
н373	—	—	383 762,50	1 378 666,44			
н374	—	—	383 737,92	1 378 668,29			
н375	—	—	383 735,63	1 378 564,87			
н372	—	—	383 735,62	1 378 516,48			

2. Сведения о частях границ уточняемого земельного участка с кадастровым номером 48:04:0730107:3 :

Обозначение части границ		Горизонтальное проложение (S), м	Описание прохождения части границ	Сведения о согласовании местоположения границ (согласовано/спорное)
от т.	до т.			
1	2	3	4	5
н372	н360	25,50	—	согласовано
н360	н359	125,26		
н359	н373	26,10		
н373	н374	24,65		
н374	н375	103,45		
н375	н372	48,39		

3. Сведения о характеристиках уточняемого земельного участка с кадастровым номером 48:04:0730107:3 :

№ п/п	Наименование характеристики земельного участка	Значение характеристики
1	2	3
1.	Адрес земельного участка	399420, Российская Федерация, Липецкая область, Добринский р-н, Богородицкое с, Богородицкая ул, уч 52
1.1.	Сведения о местоположении земельного участка (при отсутствии адреса) в структурированном в соответствии с федеральной информационной адресной системой виде	—
1.2.	Дополнительные сведения о местоположении земельного участка	—
2.	Площадь земельного участка ± величина погрешности определения (вычисления) площади ($P \pm \Delta P$), м ²	3 850 ± 22,00
3.	Формула, примененная для вычисления предельной погрешности определения площади земельного участка, с подставленными значениями и итоговые (вычисленные) значения	$3,5 * 0,10 * \sqrt{(3\ 850,00)} = 22$
4.	Площадь земельного участка согласно сведениям Единого государственного реестра недвижимости (Ркад), м ²	3 850,00
5.	Оценка расхождения Р и Ркад ($P - P_{кад}$), м ²	0
6.	Предельный минимальный и максимальный размеры земельного участка (Рмин и Рмакс), м ²	Рмин = 500 Рмакс = 5 000
7.	Вид (виды) разрешенного использования	Для ведения личного подсобного хозяйства
7.1.	Дополнительные сведения об использовании земельного участка	—
8.	Кадастровый или иной государственный учетный номер (инвентарный) здания, сооружения, объекта незавершенного строительства, расположенного на земельном участке	48:04:0730107:10
9.	Сведения о земельных участках (землях общего пользования, территории общего пользования), посредством которых обеспечивается доступ	—
10.	Иные сведения	—

4. Пояснения к сведениям об уточняемом земельном участке с кадастровым номером 48:04:0730107:3 :

1.	—
----	---

1. Сведения о характерных точках границ уточняемого земельного участка с кадастровым номером 48:04:0730108:3 :
 Система координат МСК-48, зона 1 Зона № 1

Обозначение характерных точек границ	Координаты, м				Метод определения координат	Формулы, примененные для расчета средней квадратической погрешности определения координат характерных точек границ (Mt), с подставленными в такие формулы значениями и итоговые (вычисленные) значения Mt, м	Описание закрепления точки
	содержатся в Едином государственном реестре недвижимости		определены в результате выполнения комплексных кадастровых работ				
	X	Y	X	Y			
1	2	3	4	5	6	7	8
н346	—	—	383 756,76	1 378 387,04	Метод спутниковых геодезических измерений (определений)	$\sqrt{(0,10^2 + 0,10^2)} = 0,10$	—
н347	—	—	383 736,62	1 378 498,36			
н348	—	—	383 708,39	1 378 498,71			
н349	—	—	383 708,39	1 378 441,55			
н350	—	—	383 724,37	1 378 380,17			
н346	—	—	383 756,76	1 378 387,04			

2. Сведения о частях границ уточняемого земельного участка с кадастровым номером 48:04:0730108:3 :

Обозначение части границ		Горизонтальное проложение (S), м	Описание прохождения части границ	Сведения о согласовании местоположения границ (согласовано/спорное)
от т.	до т.			
1	2	3	4	5
н346	н347	113,13	—	согласовано
н347	н348	28,23		
н348	н349	57,16		
н349	н350	63,43		
н350	н346	33,11		

3. Сведения о характеристиках уточняемого земельного участка с кадастровым номером 48:04:0730108:3 :

№ п/п	Наименование характеристики земельного участка	Значение характеристики
1	2	3
1	2	3

1	2	3
1.	Адрес земельного участка	399420, Российская Федерация, Липецкая область, Добринский р-н, Богородицкое с, Богородицкая ул, уч 61
1.1.	Сведения о местоположении земельного участка (при отсутствии адреса) в структурированном в соответствии с федеральной информационной адресной системой виде	—
1.2.	Дополнительные сведения о местоположении земельного участка	—
2.	Площадь земельного участка \pm величина погрешности определения (вычисления) площади ($P \pm \Delta P$), м ²	3 999 \pm 22,00
3.	Формула, примененная для вычисления предельной погрешности определения площади земельного участка, с подставленными значениями и итоговые (вычисленные) значения	$3,5 * 0,10 * \sqrt{(3\ 999,00)} = 22$
4.	Площадь земельного участка согласно сведениям Единого государственного реестра недвижимости (Ркад), м ²	3 999,00
5.	Оценка расхождения P и Ркад ($P - P_{кад}$), м ²	0
6.	Предельный минимальный и максимальный размеры земельного участка ($P_{мин}$ и $P_{макс}$), м ²	$P_{мин} = 500$ $P_{макс} = 5\ 000$
7.	Вид (виды) разрешенного использования	для ведения личного подсобного хозяйства
7.1.	Дополнительные сведения об использовании земельного участка	—
8.	Кадастровый или иной государственный учетный номер (инвентарный) здания, сооружения, объекта незавершенного строительства, расположенного на земельном участке	48:04:0730108:4
9.	Сведения о земельных участках (землях общего пользования, территории общего пользования), посредством которых обеспечивается доступ	—
10.	Иные сведения	—
4. Пояснения к сведениям об уточняемом земельном участке с кадастровым номером		48:04:0730108:3 :
1.	—	—

1. Сведения о характерных точках границ уточняемого земельного участка с кадастровым номером 48:04:0730109:3 :
 Система координат МСК-48, зона 1 Зона № 1

Обозначение характерных точек границ	Координаты, м				Метод определения координат	Формулы, примененные для расчета средней квадратической погрешности определения координат характерных точек границ (Mt), с подставленными в такие формулы значениями и итоговые (вычисленные) значения Mt, м	Описание закрепления точки
	содержатся в Едином государственном реестре недвижимости		определены в результате выполнения комплексных кадастровых работ				
	X	Y	X	Y			
1	2	3	4	5	6	7	8
н508	—	—	383 767,13	1 378 224,30	Метод спутниковых геодезических измерений (определений)	$\sqrt{(0,10^2 + 0,10^2)} = 0,10$	—
н509	—	—	383 748,33	1 378 303,48			
н510	—	—	383 702,26	1 378 296,39			
н511	—	—	383 721,18	1 378 210,32			
н508	—	—	383 767,13	1 378 224,30			

2. Сведения о частях границ уточняемого земельного участка с кадастровым номером 48:04:0730109:3 :

Обозначение части границ		Горизонтальное проложение (S), м	Описание прохождения части границ	Сведения о согласовании местоположения границ (согласовано/спорное)
от т.	до т.			
1	2	3	4	5
н508	н509	81,38	—	согласовано
н509	н510	46,61		
н510	н511	88,12		
н511	н508	48,03		

3. Сведения о характеристиках уточняемого земельного участка с кадастровым номером 48:04:0730109:3 :

№ п/п	Наименование характеристики земельного участка	Значение характеристики
1	2	3
1	2	3

1	2	3
1.	Адрес земельного участка	399420, Российская Федерация, Липецкая область, Добринский р-н, Богородицкое с, Богородицкая ул
1.1.	Сведения о местоположении земельного участка (при отсутствии адреса) в структурированном в соответствии с федеральной информационной адресной системой виде	—
1.2.	Дополнительные сведения о местоположении земельного участка	—
2.	Площадь земельного участка \pm величина погрешности определения (вычисления) площади ($P \pm \Delta P$), м ²	4 000 \pm 22,00
3.	Формула, примененная для вычисления предельной погрешности определения площади земельного участка, с подставленными значениями и итоговые (вычисленные) значения	$3,5 * 0,10 * \sqrt{(4\ 000,00)} = 22$
4.	Площадь земельного участка согласно сведениям Единого государственного реестра недвижимости (Ркад), м ²	4 000,00
5.	Оценка расхождения Р и Ркад ($P - P_{кад}$), м ²	0
6.	Предельный минимальный и максимальный размеры земельного участка ($P_{мин}$ и $P_{макс}$), м ²	— —
7.	Вид (виды) разрешенного использования	для ведения личного подсобного хозяйства
7.1.	Дополнительные сведения об использовании земельного участка	—
8.	Кадастровый или иной государственный учетный номер (инвентарный) здания, сооружения, объекта незавершенного строительства, расположенного на земельном участке	—
9.	Сведения о земельных участках (землях общего пользования, территории общего пользования), посредством которых обеспечивается доступ	—
10.	Иные сведения	—
4. Пояснения к сведениям об уточняемом земельном участке с кадастровым номером		48:04:0730109:3 :
1.	—	—

1. Сведения о характерных точках границ уточняемого земельного участка с кадастровым номером 48:04:0730109:5 :
 Система координат МСК-48, зона 1 Зона № 1

Обозначение характерных точек границ	Координаты, м				Метод определения координат	Формулы, примененные для расчета средней квадратической погрешности определения координат характерных точек границ (Mt), с подставленными в такие формулы значениями и итоговые (вычисленные) значения Mt, м	Описание закрепления точки
	содержатся в Едином государственном реестре недвижимости		определены в результате выполнения комплексных кадастровых работ				
	X	Y	X	Y			
1	2	3	4	5	6	7	8
н512	—	—	383 603,06	1 378 291,17	Метод спутниковых геодезических измерений (определений)	$\sqrt{(0,10^2 + 0,10^2)} = 0,10$	—
н513	—	—	383 581,34	1 378 285,56			
н514	—	—	383 612,33	1 378 194,37			
н515	—	—	383 630,36	1 378 205,25			
н512	—	—	383 603,06	1 378 291,17			

2. Сведения о частях границ уточняемого земельного участка с кадастровым номером 48:04:0730109:5 :

Обозначение части границ		Горизонтальное проложение (S), м	Описание прохождения части границ	Сведения о согласовании местоположения границ (согласовано/спорное)
от т.	до т.			
1	2	3	4	5
н512	н513	22,43	—	согласовано
н513	н514	96,31		
н514	н515	21,06		
н515	н512	90,15		

3. Сведения о характеристиках уточняемого земельного участка с кадастровым номером 48:04:0730109:5 :

№ п/п	Наименование характеристики земельного участка	Значение характеристики
1	2	3
1		

1	2	3
1.	Адрес земельного участка	399420, Российская Федерация, Липецкая область, Добринский р-н, Богородицкое с, Богородицкая ул, уч 110
1.1.	Сведения о местоположении земельного участка (при отсутствии адреса) в структурированном в соответствии с федеральной информационной адресной системой виде	—
1.2.	Дополнительные сведения о местоположении земельного участка	—
2.	Площадь земельного участка \pm величина погрешности определения (вычисления) площади ($P \pm \Delta P$), м ²	2 000 \pm 16,00
3.	Формула, примененная для вычисления предельной погрешности определения площади земельного участка, с подставленными значениями и итоговые (вычисленные) значения	$3,5 * 0,10 * \sqrt{(2\ 000,00)} = 16$
4.	Площадь земельного участка согласно сведениям Единого государственного реестра недвижимости (Ркад), м ²	2 000,00
5.	Оценка расхождения Р и Ркад ($P - P_{кад}$), м ²	0
6.	Предельный минимальный и максимальный размеры земельного участка ($P_{мин}$ и $P_{макс}$), м ²	$P_{мин} = 500$ $P_{макс} = 5\ 000$
7.	Вид (виды) разрешенного использования	Для ведения личного подсобного хозяйства
7.1.	Дополнительные сведения об использовании земельного участка	—
8.	Кадастровый или иной государственный учетный номер (инвентарный) здания, сооружения, объекта незавершенного строительства, расположенного на земельном участке	—
9.	Сведения о земельных участках (землях общего пользования, территории общего пользования), посредством которых обеспечивается доступ	—
10.	Иные сведения	—
4. Пояснения к сведениям об уточняемом земельном участке с кадастровым номером		48:04:0730109:5 :
1.	—	—

1. Сведения о характерных точках границ уточняемого земельного участка с кадастровым номером 48:04:0730110:1 :
 Система координат МСК-48, зона 1 Зона № 1

Обозначение характерных точек границ	Координаты, м				Метод определения координат	Формулы, примененные для расчета средней квадратической погрешности определения координат характерных точек границ (Mt), с подставленными в такие формулы значениями и итоговые (вычисленные) значения Mt, м	Описание закрепления точки
	содержатся в Едином государственном реестре недвижимости		определены в результате выполнения комплексных кадастровых работ				
	X	Y	X	Y			
1	2	3	4	5	6	7	8
467	383 283,75	1 378 109,45	383 283,75	1 378 109,45	Метод спутниковых геодезических измерений (определений)	$\sqrt{(0,10^2 + 0,10^2)} = 0,10$	—
468	383 302,27	1 378 127,02	383 302,27	1 378 127,02			
469	383 243,52	1 378 199,79	383 243,52	1 378 199,79			
470	383 257,46	1 378 209,30	383 257,46	1 378 209,30			
471	383 246,17	1 378 222,02	383 246,17	1 378 222,02			
472	383 220,18	1 378 231,54	383 220,18	1 378 231,54			
473	383 198,15	1 378 213,31	383 198,15	1 378 213,31			
474	383 222,07	1 378 184,69	383 222,07	1 378 184,69			
467	383 283,75	1 378 109,45	383 283,75	1 378 109,45			

2. Сведения о частях границ уточняемого земельного участка с кадастровым номером 48:04:0730110:1 :

Обозначение части границ		Горизонтальное проложение (S), м	Описание прохождения части границ	Сведения о согласовании местоположения границ (согласовано/спорное)
от т.	до т.			
1	2	3	4	5
467	468	25,53	—	согласовано
468	469	93,53		

1	2	3	4	5
469	470	16,87	—	согласовано
470	471	17,01		
471	472	27,68		
472	473	28,59		
473	474	37,30		
474	467	97,29		

3. Сведения о характеристиках уточняемого земельного участка с кадастровым номером 48:04:0730110:1 :

№ п/п	Наименование характеристики земельного участка	Значение характеристики
1	2	3
1.	Адрес земельного участка	399420, Российская Федерация, Липецкая область, Добринский р-н, Богородицкое с, Богородицкая ул, уч 57
1.1.	Сведения о местоположении земельного участка (при отсутствии адреса) в структурированном в соответствии с федеральной информационной адресной системой виде	—
1.2.	Дополнительные сведения о местоположении земельного участка	—
2.	Площадь земельного участка ± величина погрешности определения (вычисления) площади ($P \pm \Delta P$), м ²	3 956 ± 22,00
3.	Формула, примененная для вычисления предельной погрешности определения площади земельного участка, с подставленными значениями и итоговые (вычисленные) значения	$3,5 * 0,10 * \sqrt{3\ 956,00} = 22$
4.	Площадь земельного участка согласно сведениям Единого государственного реестра недвижимости ($R_{\text{кад}}$), м ²	3 956,00
5.	Оценка расхождения P и $R_{\text{кад}}$ ($P - R_{\text{кад}}$), м ²	0
6.	Предельный минимальный и максимальный размеры земельного участка ($R_{\text{мин}}$ и $R_{\text{макс}}$), м ²	$R_{\text{мин}} = 500$ $R_{\text{макс}} = 5\ 000$
7.	Вид (виды) разрешенного использования	Для ведения личного подсобного хозяйства
7.1.	Дополнительные сведения об использовании земельного участка	—
8.	Кадастровый или иной государственный учетный номер (инвентарный) здания, сооружения, объекта незавершенного строительства, расположенного на земельном участке	—
9.	Сведения о земельных участках (землях общего пользования, территории общего пользования), посредством которых обеспечивается доступ	—

1	2	3
10.	Иные сведения	—

4. Пояснения к сведениям об уточняемом земельном участке с кадастровым номером 48:04:0730110:1 :

1.	—
----	---

1. Сведения о характерных точках границ уточняемого земельного участка с кадастровым номером 48:04:0730110:3 :
Система координат МСК-48, зона 1 Зона № 1

Обозначение характерных точек границ	Координаты, м				Метод определения координат	Формулы, примененные для расчета средней квадратической погрешности определения координат характерных точек границ (Mt), с подставленными в такие формулы значениями и итоговые (вычисленные) значения Mt, м	Описание закрепления точки
	содержатся в Едином государственном реестре недвижимости		определены в результате выполнения комплексных кадастровых работ				
	X	Y	X	Y			
1	2	3	4	5	6	7	8
н475	—	—	383 483,26	1 378 468,51	Метод спутниковых геодезических измерений (определений)	$\sqrt{(0,10^2 + 0,10^2)} = 0,10$	—
н476	—	—	383 426,60	1 378 433,58			
н477	—	—	383 451,96	1 378 379,87			
н478	—	—	383 506,43	1 378 404,07			
н475	—	—	383 483,26	1 378 468,51			

2. Сведения о частях границ уточняемого земельного участка с кадастровым номером 48:04:0730110:3 :

Обозначение части границ		Горизонтальное проложение (S), м	Описание прохождения части границ	Сведения о согласовании местоположения границ (согласовано/спорное)
от т.	до т.			
1	2	3	4	5
н475	н476	66,56	—	согласовано
н476	н477	59,40		
н477	н478	59,60		
н478	н475	68,48		

3. Сведения о характеристиках уточняемого земельного участка с кадастровым номером <u>48:04:0730110:3</u> :		
№ п/п	Наименование характеристики земельного участка	Значение характеристики
1	2	3
1.	Адрес земельного участка	399420, Российская Федерация, Липецкая область, Добринский р-н, Богородицкое с, Богородицкая ул, уч 59
1.1.	Сведения о местоположении земельного участка (при отсутствии адреса) в структурированном в соответствии с федеральной информационной адресной системой виде	—
1.2.	Дополнительные сведения о местоположении земельного участка	—
2.	Площадь земельного участка ± величина погрешности определения (вычисления) площади ($P \pm \Delta P$), м ²	4 000 ± 22,00
3.	Формула, примененная для вычисления предельной погрешности определения площади земельного участка, с подставленными значениями и итоговые (вычисленные) значения	$3,5 * 0,10 * \sqrt{(4\ 000,00)} = 22$
4.	Площадь земельного участка согласно сведениям Единого государственного реестра недвижимости (Ркад), м ²	4 000,00
5.	Оценка расхождения Р и Ркад ($P - P_{кад}$), м ²	0
6.	Предельный минимальный и максимальный размеры земельного участка (Рмин и Рмакс), м ²	Рмин = 500 Рмакс = 5 000
7.	Вид (виды) разрешенного использования	Для ведения личного подсобного хозяйства
7.1.	Дополнительные сведения об использовании земельного участка	—
8.	Кадастровый или иной государственный учетный номер (инвентарный) здания, сооружения, объекта незавершенного строительства, расположенного на земельном участке	—
9.	Сведения о земельных участках (землях общего пользования, территории общего пользования), посредством которых обеспечивается доступ	—
10.	Иные сведения	—
4. Пояснения к сведениям об уточняемом земельном участке с кадастровым номером <u>48:04:0730110:3</u> :		
1.	—	—

1. Сведения о характерных точках границ уточняемого земельного участка с кадастровым номером 48:04:0730110:6 :
 Система координат МСК-48, зона 1 Зона № 1

Обозначение характерных точек границ	Координаты, м				Метод определения координат	Формулы, примененные для расчета средней квадратической погрешности определения координат характерных точек границ (Mt), с подставленными в такие формулы значениями и итоговые (вычисленные) значения Mt, м	Описание закрепления точки
	содержатся в Едином государственном реестре недвижимости		определены в результате выполнения комплексных кадастровых работ				
	X	Y	X	Y			
1	2	3	4	5	6	7	8
н479	—	—	383 212,34	1 378 149,92	Метод спутниковых геодезических измерений (определений)	$\sqrt{(0,10^2 + 0,10^2)} = 0,10$	—
н480	—	—	383 193,35	1 378 135,11			
н481	—	—	383 213,85	1 378 109,79			
н482	—	—	383 241,93	1 378 066,73			
н483	—	—	383 288,94	1 378 006,62			
н484	—	—	383 310,28	1 378 018,99			
н485	—	—	383 257,99	1 378 089,05			
н479	—	—	383 212,34	1 378 149,92			

2. Сведения о частях границ уточняемого земельного участка с кадастровым номером 48:04:0730110:6 :

Обозначение части границ		Горизонтальное проложение (S), м	Описание прохождения части границ	Сведения о согласовании местоположения границ (согласовано/спорное)
от т.	до т.			
1	2	3	4	5
н479	н480	24,08	—	согласовано
н480	н481	32,58		
н481	н482	51,41		
н482	н483	76,31		

1	2	3	4	5
н483	н484	24,67	—	согласовано
н484	н485	87,42		
н485	н479	76,09		

3. Сведения о характеристиках уточняемого земельного участка с кадастровым номером 48:04:0730110:6 :

№ п/п	Наименование характеристики земельного участка	Значение характеристики
1	2	3
1.	Адрес земельного участка	399420, Российская Федерация, Липецкая область, Добринский р-н, Богородицкое с, Богородицкая ул, уч 53
1.1.	Сведения о местоположении земельного участка (при отсутствии адреса) в структурированном в соответствии с федеральной информационной адресной системой виде	—
1.2.	Дополнительные сведения о местоположении земельного участка	—
2.	Площадь земельного участка ± величина погрешности определения (вычисления) площади ($P \pm \Delta P$), м ²	4 000 ± 22,00
3.	Формула, примененная для вычисления предельной погрешности определения площади земельного участка, с подставленными значениями и итоговые (вычисленные) значения	$3,5*0,10*\sqrt{(4\ 000,00)} = 22$
4.	Площадь земельного участка согласно сведениям Единого государственного реестра недвижимости (Ркад), м ²	4 000,00
5.	Оценка расхождения Р и Ркад ($P - P_{кад}$), м ²	0
6.	Предельный минимальный и максимальный размеры земельного участка (Рмин и Рмакс), м ²	Рмин = 500 Рмакс = 5 000
7.	Вид (виды) разрешенного использования	Для ведения личного подсобного хозяйства
7.1.	Дополнительные сведения об использовании земельного участка	—
8.	Кадастровый или иной государственный учетный номер (инвентарный) здания, сооружения, объекта незавершенного строительства, расположенного на земельном участке	48:04:0730110:11
9.	Сведения о земельных участках (землях общего пользования, территории общего пользования), посредством которых обеспечивается доступ	—
10.	Иные сведения	—

4. Пояснения к сведениям об уточняемом земельном участке с кадастровым номером 48:04:0730110:6 :

1.	—
----	---

1. Сведения о характерных точках границ уточняемого земельного участка с кадастровым номером 48:04:0730112:1 :
 Система координат МСК-48, зона 1 Зона № 1

Обозначение характерных точек границ	Координаты, м				Метод определения координат	Формулы, примененные для расчета средней квадратической погрешности определения координат характерных точек границ (Mt), с подставленными в такие формулы значениями и итоговые (вычисленные) значения Mt, м	Описание закрепления точки
	содержатся в Едином государственном реестре недвижимости		определены в результате выполнения комплексных кадастровых работ				
	X	Y	X	Y			
1	2	3	4	5	6	7	8
н531	—	—	383 446,31	1 378 478,89	Метод спутниковых геодезических измерений (определений)	$\sqrt{(0,10^2 + 0,10^2)} = 0,10$	—
н532	—	—	383 411,78	1 378 553,49			
н533	—	—	383 386,21	1 378 545,80			
н534	—	—	383 388,70	1 378 514,35			
н535	—	—	383 373,45	1 378 503,59			
н536	—	—	383 408,06	1 378 451,46			
н531	—	—	383 446,31	1 378 478,89			

2. Сведения о частях границ уточняемого земельного участка с кадастровым номером 48:04:0730112:1 :

Обозначение части границ		Горизонтальное проложение (S), м	Описание прохождения части границ	Сведения о согласовании местоположения границ (согласовано/спорное)
от т.	до т.			
1	2	3	4	5
н531	н532	82,20	—	согласовано
н532	н533	26,70		
н533	н534	31,55		
н534	н535	18,66		
н535	н536	62,57		
н536	н531	47,07		

3. Сведения о характеристиках уточняемого земельного участка с кадастровым номером 48:04:0730112:1 **:**

№ п/п	Наименование характеристики земельного участка	Значение характеристики
1	2	3
1.	Адрес земельного участка	399420, Российская Федерация, Липецкая область, Добринский р-н, Богородицкое с, Богородицкая ул, уч 46
1.1.	Сведения о местоположении земельного участка (при отсутствии адреса) в структурированном в соответствии с федеральной информационной адресной системой виде	—
1.2.	Дополнительные сведения о местоположении земельного участка	—
2.	Площадь земельного участка ± величина погрешности определения (вычисления) площади ($P \pm \Delta P$), м ²	4 000 ± 22,00
3.	Формула, примененная для вычисления предельной погрешности определения площади земельного участка, с подставленными значениями и итоговые (вычисленные) значения	$3,5 * 0,10 * \sqrt{(4\ 000,00)} = 22$
4.	Площадь земельного участка согласно сведениям Единого государственного реестра недвижимости (Ркад), м ²	4 000,00
5.	Оценка расхождения Р и Ркад ($P - P_{кад}$), м ²	0
6.	Предельный минимальный и максимальный размеры земельного участка (Рмин и Рмакс), м ²	Рмин = 500 Рмакс = 5 000
7.	Вид (виды) разрешенного использования	Для ведения личного подсобного хозяйства
7.1.	Дополнительные сведения об использовании земельного участка	—
8.	Кадастровый или иной государственный учетный номер (инвентарный) здания, сооружения, объекта незавершенного строительства, расположенного на земельном участке	—
9.	Сведения о земельных участках (землях общего пользования, территории общего пользования), посредством которых обеспечивается доступ	—
10.	Иные сведения	—

4. Пояснения к сведениям об уточняемом земельном участке с кадастровым номером 48:04:0730112:1 **:**

1.	—
----	---

1. Сведения о характерных точках границ уточняемого земельного участка с кадастровым номером 48:04:0730112:3 :
 Система координат МСК-48, зона 1 Зона № 1

Обозначение характерных точек границ	Координаты, м				Метод определения координат	Формулы, примененные для расчета средней квадратической погрешности определения координат характерных точек границ (Mt), с подставленными в такие формулы значениями и итоговые (вычисленные) значения Mt, м	Описание закрепления точки
	содержатся в Едином государственном реестре недвижимости		определены в результате выполнения комплексных кадастровых работ				
	X	Y	X	Y			
1	2	3	4	5	6	7	8
н543	—	—	383 160,65	1 378 210,76	Метод спутниковых геодезических измерений (определений)	$\sqrt{(0,10^2 + 0,10^2)} = 0,10$	—
н544	—	—	383 178,33	1 378 231,19			
н545	—	—	383 110,90	1 378 292,15			
н546	—	—	383 084,13	1 378 316,35			
н547	—	—	383 070,22	1 378 301,96			
н543	—	—	383 160,65	1 378 210,76			

2. Сведения о частях границ уточняемого земельного участка с кадастровым номером 48:04:0730112:3 :

Обозначение части границ		Горизонтальное проложение (S), м	Описание прохождения части границ	Сведения о согласовании местоположения границ (согласовано/спорное)
от т.	до т.			
1	2	3	4	5
н543	н544	27,02	—	согласовано
н544	н545	90,90		
н545	н546	36,09		
н546	н547	20,01		
н547	н543	128,43		

3. Сведения о характеристиках уточняемого земельного участка с кадастровым номером 48:04:0730112:3 :

№ п/п	Наименование характеристики земельного участка	Значение характеристики
1	2	3
1	2	3

1	2	3
1.	Адрес земельного участка	399420, Российская Федерация, Липецкая область, Добринский р-н, Богородицкое с, Богородицкая ул
1.1.	Сведения о местоположении земельного участка (при отсутствии адреса) в структурированном в соответствии с федеральной информационной адресной системой виде	—
1.2.	Дополнительные сведения о местоположении земельного участка	—
2.	Площадь земельного участка \pm величина погрешности определения (вычисления) площади ($P \pm \Delta P$), м ²	3 000 \pm 19,00
3.	Формула, примененная для вычисления предельной погрешности определения площади земельного участка, с подставленными значениями и итоговые (вычисленные) значения	$3,5 * 0,10 * \sqrt{(3\ 000,00)} = 19$
4.	Площадь земельного участка согласно сведениям Единого государственного реестра недвижимости (Ркад), м ²	3 000,00
5.	Оценка расхождения P и Ркад ($P - P_{кад}$), м ²	0
6.	Предельный минимальный и максимальный размеры земельного участка (Рмин и Рмакс), м ²	Рмин = 500 Рмакс = 5 000
7.	Вид (виды) разрешенного использования	Для ведения личного подсобного хозяйства
7.1.	Дополнительные сведения об использовании земельного участка	—
8.	Кадастровый или иной государственный учетный номер (инвентарный) здания, сооружения, объекта незавершенного строительства, расположенного на земельном участке	—
9.	Сведения о земельных участках (землях общего пользования, территории общего пользования), посредством которых обеспечивается доступ	—
10.	Иные сведения	—
4. Пояснения к сведениям об уточняемом земельном участке с кадастровым номером		48:04:0730112:3 :
1.	—	—

1. Сведения о характерных точках границ уточняемого земельного участка с кадастровым номером 48:04:0730112:15 :
 Система координат МСК-48, зона 1 Зона № 1

Обозначение характерных точек границ	Координаты, м				Метод определения координат	Формулы, примененные для расчета средней квадратической погрешности определения координат характерных точек границ (Mt), с подставленными в такие формулы значениями и итоговые (вычисленные) значения Mt, м	Описание закрепления точки
	содержатся в Едином государственном реестре недвижимости		определены в результате выполнения комплексных кадастровых работ				
	X	Y	X	Y			
1	2	3	4	5	6	7	8
553	383 294,67	1 378 325,06	383 294,67	1 378 325,06	Метод спутниковых геодезических измерений (определений)	$\sqrt{(0,10^2 + 0,10^2)} = 0,10$	—
554	383 232,21	1 378 401,20	383 232,21	1 378 401,20			
555	383 208,66	1 378 381,89	383 208,66	1 378 381,89			
556	383 271,12	1 378 305,74	383 271,12	1 378 305,74			
553	383 294,67	1 378 325,06	383 294,67	1 378 325,06			

2. Сведения о частях границ уточняемого земельного участка с кадастровым номером 48:04:0730112:15 :

Обозначение части границ		Горизонтальное проложение (S), м	Описание прохождения части границ	Сведения о согласовании местоположения границ (согласовано/спорное)
от т.	до т.			
1	2	3	4	5
553	554	98,48	—	согласовано
554	555	30,45		
555	556	98,49		
556	553	30,46		

3. Сведения о характеристиках уточняемого земельного участка с кадастровым номером 48:04:0730112:15 :

№ п/п	Наименование характеристики земельного участка	Значение характеристики
1	2	3
1	2	3

1	2	3
1.	Адрес земельного участка	399420, Российская Федерация, Липецкая область, Добринский р-н, Богородицкое с, Богородицкая ул, уч 42
1.1.	Сведения о местоположении земельного участка (при отсутствии адреса) в структурированном в соответствии с федеральной информационной адресной системой виде	—
1.2.	Дополнительные сведения о местоположении земельного участка	—
2.	Площадь земельного участка \pm величина погрешности определения (вычисления) площади ($P \pm \Delta P$), м ²	3 000 \pm 19,00
3.	Формула, примененная для вычисления предельной погрешности определения площади земельного участка, с подставленными значениями и итоговые (вычисленные) значения	$3,5*0,10*\sqrt{(3\ 000,00)} = 19$
4.	Площадь земельного участка согласно сведениям Единого государственного реестра недвижимости (Ркад), м ²	3 000,00
5.	Оценка расхождения P и Ркад ($P - P_{кад}$), м ²	0
6.	Предельный минимальный и максимальный размеры земельного участка (Рмин и Рмакс), м ²	Рмин = 500 Рмакс = 4 000
7.	Вид (виды) разрешенного использования	для индивидуальной жилой застройки
7.1.	Дополнительные сведения об использовании земельного участка	—
8.	Кадастровый или иной государственный учетный номер (инвентарный) здания, сооружения, объекта незавершенного строительства, расположенного на земельном участке	—
9.	Сведения о земельных участках (землях общего пользования, территории общего пользования), посредством которых обеспечивается доступ	—
10.	Иные сведения	—
4. Пояснения к сведениям об уточняемом земельном участке с кадастровым номером		48:04:0730112:15 :
1.	—	—

1. Сведения о характерных точках границ уточняемого земельного участка с кадастровым номером 48:04:0730113:1 :
 Система координат МСК-48, зона 1 Зона № 1

Обозначение характерных точек границ	Координаты, м				Метод определения координат	Формулы, примененные для расчета средней квадратической погрешности определения координат характерных точек границ (Mt), с подставленными в такие формулы значениями и итоговые (вычисленные) значения Mt, м	Описание закрепления точки
	содержатся в Едином государственном реестре недвижимости		определены в результате выполнения комплексных кадастровых работ				
	X	Y	X	Y			
1	2	3	4	5	6	7	8
н577	—	—	383 014,10	1 378 029,84	Метод спутниковых геодезических измерений (определений)	$\sqrt{(0,10^2 + 0,10^2)} = 0,10$	—
н578	—	—	383 046,44	1 377 993,34			
н579	—	—	383 064,03	1 378 008,28			
н580	—	—	383 108,40	1 378 047,18			
н581	—	—	383 098,69	1 378 059,58			
н582	—	—	383 076,94	1 378 083,11			
н577	—	—	383 014,10	1 378 029,84			

2. Сведения о частях границ уточняемого земельного участка с кадастровым номером 48:04:0730113:1 :

Обозначение части границ		Горизонтальное проложение (S), м	Описание прохождения части границ	Сведения о согласовании местоположения границ (согласовано/спорное)
от т.	до т.			
1	2	3	4	5
н577	н578	48,77	—	согласовано
н578	н579	23,08		
н579	н580	59,01		
н580	н581	15,75		
н581	н582	32,04		
н582	н577	82,38		

3. Сведения о характеристиках уточняемого земельного участка с кадастровым номером 48:04:0730113:1 :

№ п/п	Наименование характеристики земельного участка	Значение характеристики
1	2	3
1.	Адрес земельного участка	399420, Российская Федерация, Липецкая область, Добринский р-н, Богородицкое с, Богородицкая ул, уч 49
1.1.	Сведения о местоположении земельного участка (при отсутствии адреса) в структурированном в соответствии с федеральной информационной адресной системой виде	—
1.2.	Дополнительные сведения о местоположении земельного участка	—
2.	Площадь земельного участка ± величина погрешности определения (вычисления) площади ($P \pm \Delta P$), м ²	4 000 ± 22,00
3.	Формула, примененная для вычисления предельной погрешности определения площади земельного участка, с подставленными значениями и итоговые (вычисленные) значения	$3,5 * 0,1 * \sqrt{(4000)} = 22$
4.	Площадь земельного участка согласно сведениям Единого государственного реестра недвижимости (Ркад), м ²	4 000,00
5.	Оценка расхождения Р и Ркад ($P - P_{кад}$), м ²	0
6.	Предельный минимальный и максимальный размеры земельного участка (Рмин и Рмакс), м ²	Рмин = 500 Рмакс = 5 000
7.	Вид (виды) разрешенного использования	Для ведения личного подсобного хозяйства
7.1.	Дополнительные сведения об использовании земельного участка	—
8.	Кадастровый или иной государственный учетный номер (инвентарный) здания, сооружения, объекта незавершенного строительства, расположенного на земельном участке	48:04:0730113:9
9.	Сведения о земельных участках (землях общего пользования, территории общего пользования), посредством которых обеспечивается доступ	—
10.	Иные сведения	—

4. Пояснения к сведениям об уточняемом земельном участке с кадастровым номером 48:04:0730113:1 :

1.	—
----	---

1. Сведения о характерных точках границ уточняемого земельного участка с кадастровым номером					48:04:0730113:3		
Система координат			МСК-48, зона 1		Зона № 1		
Обозначение характерных точек границ	Координаты, м				Метод определения координат	Формулы, примененные для расчета средней квадратической погрешности определения координат характерных точек границ (Mt), с подставленными в такие формулы значениями и итоговые (вычисленные) значения Mt, м	Описание закрепления точки
	содержатся в Едином государственном реестре недвижимости		определены в результате выполнения комплексных кадастровых работ				
	X	Y	X	Y			
1	2	3	4	5	6	7	8
583	383 223,28	1 377 783,89	383 223,28	1 377 783,89	Метод спутниковых геодезических измерений (определений)	$\sqrt{(0,10^2 + 0,10^2)} = 0,10$	—
584	383 180,94	1 377 838,52	383 180,94	1 377 838,52			
585	383 166,84	1 377 828,21	383 166,84	1 377 828,21			
586	383 162,85	1 377 805,52	383 162,85	1 377 805,52			
587	383 131,27	1 377 790,81	383 131,27	1 377 790,81			
588	383 133,14	1 377 783,76	383 133,14	1 377 783,76			
589	383 141,24	1 377 752,25	383 141,24	1 377 752,25			
590	383 173,40	1 377 759,41	383 173,40	1 377 759,41			
591	383 185,08	1 377 749,54	383 185,08	1 377 749,54			
592	383 194,35	1 377 755,57	383 194,35	1 377 755,57			
593	383 192,07	1 377 760,59	383 192,07	1 377 760,59			
583	383 223,28	1 377 783,89	383 223,28	1 377 783,89			

2. Сведения о частях границ уточняемого земельного участка с кадастровым номером 48:04:0730113:3 :

Обозначение части границ		Горизонтальное проложение (S), м	Описание прохождения части границ	Сведения о согласовании местоположения границ (согласовано/спорное)
от т.	до т.			
1	2	3	4	5
583	584	69,12	—	согласовано
584	585	17,47		
585	586	23,04		
586	587	34,84		
587	588	7,29		
588	589	32,53		
589	590	32,95		
590	591	15,29		
591	592	11,06		
592	593	5,51		
593	583	38,95		

3. Сведения о характеристиках уточняемого земельного участка с кадастровым номером 48:04:0730113:3 :

№ п/п	Наименование характеристики земельного участка	Значение характеристики
1	2	3
1.	Адрес земельного участка	399420, Российская Федерация, Липецкая область, Добринский р-н, Богородицкое с, Богородицкая ул, уч 43
1.1.	Сведения о местоположении земельного участка (при отсутствии адреса) в структурированном в соответствии с федеральной информационной адресной системой виде	—
1.2.	Дополнительные сведения о местоположении земельного участка	—
2.	Площадь земельного участка ± величина погрешности определения (вычисления) площади ($P \pm \Delta P$), м ²	4 400 ± 23,00
3.	Формула, примененная для вычисления предельной погрешности определения площади земельного участка, с подставленными значениями и итоговые (вычисленные) значения	$3,5 * 0,10 * \sqrt{(4\ 400,00)} = 23$
4.	Площадь земельного участка согласно сведениям Единого государственного реестра недвижимости (Ркад), м ²	4 400,00
5.	Оценка расхождения Р и Ркад ($P - P_{кад}$), м ²	0

1	2	3
6.	Пределный минимальный и максимальный размеры земельного участка (Р _{мин} и Р _{макс}), м ²	Р _{мин} = 500 Р _{макс} = 5 000
7.	Вид (виды) разрешенного использования	Для ведения личного подсобного хозяйства
7.1.	Дополнительные сведения об использовании земельного участка	—
8.	Кадастровый или иной государственный учетный номер (инвентарный) здания, сооружения, объекта незавершенного строительства, расположенного на земельном участке	48:04:0730113:10
9.	Сведения о земельных участках (землях общего пользования, территории общего пользования), посредством которых обеспечивается доступ	—
10.	Иные сведения	—

4. Пояснения к сведениям об уточняемом земельном участке с кадастровым номером 48:04:0730113:3 :

1.	—
----	---

1. Сведения о характерных точках границ уточняемого земельного участка с кадастровым номером 48:04:0730114:3 :
Система координат МСК-48, зона 1 Зона № 1

Обозначение характерных точек границ	Координаты, м				Метод определения координат	Формулы, примененные для расчета средней квадратической погрешности определения координат характерных точек границ (Mt), с подставленными в такие формулы значениями и итоговые (вычисленные) значения Mt, м	Описание закрепления точки
	содержатся в Едином государственном реестре недвижимости		определены в результате выполнения комплексных кадастровых работ				
	X	Y	X	Y			
1	2	3	4	5	6	7	8
н602	—	—	383 159,99	1 377 579,06	Метод спутниковых геодезических измерений (определений)	$\sqrt{(0,10^2 + 0,10^2)} = 0,10$	—
н612	—	—	383 150,78	1 377 608,05			
н613	—	—	383 131,05	1 377 606,35			
н614	—	—	383 065,40	1 377 560,97			
н615	—	—	382 988,23	1 377 525,24			

1	2	3	4	5	6	7	8
н616	—	—	382 994,45	1 377 511,84	Метод спутниковых геодезических измерений (определений)	$\sqrt{(0,10^2 + 0,10^2)} = 0,10$	—
н617	—	—	383 117,07	1 377 562,87			
н603	—	—	383 138,60	1 377 573,51			
н602	—	—	383 159,99	1 377 579,06			

2. Сведения о частях границ уточняемого земельного участка с кадастровым номером 48:04:0730114:3 :

Обозначение части границ		Горизонтальное проложение (S), м	Описание прохождения части границ	Сведения о согласовании местоположения границ (согласовано/спорное)
от т.	до т.			
1	2	3	4	5
н602	н612	30,42	—	согласовано
н612	н613	19,80		
н613	н614	79,81		
н614	н615	85,04		
н615	н616	14,77		
н616	н617	132,81		
н617	н603	24,02		
н603	н602	22,10		

3. Сведения о характеристиках уточняемого земельного участка с кадастровым номером 48:04:0730114:3 :

№ п/п	Наименование характеристики земельного участка	Значение характеристики
1	2	3
1.	Адрес земельного участка	399420, Российская Федерация, Липецкая область, Добринский р-н, Богородицкое с, Богородицкая ул, уч 37А
1.1.	Сведения о местоположении земельного участка (при отсутствии адреса) в структурированном в соответствии с федеральной информационной адресной системой виде	—
1.2.	Дополнительные сведения о местоположении земельного участка	—
2.	Площадь земельного участка ± величина погрешности определения (вычисления) площади ($P \pm \Delta P$), м ²	4 000 ± 22,00

1	2	3
3.	Формула, примененная для вычисления предельной погрешности определения площади земельного участка, с подставленными значениями и итоговые (вычисленные) значения	$3,5*0,10*\sqrt{(4\ 000,00)} = 22$
4.	Площадь земельного участка согласно сведениям Единого государственного реестра недвижимости (Ркад), м ²	4 000,00
5.	Оценка расхождения Р и Ркад (Р - Ркад), м ²	0
6.	Предельный минимальный и максимальный размеры земельного участка (Рмин и Рмакс), м ²	Рмин = 500 Рмакс = 5 000
7.	Вид (виды) разрешенного использования	Для ведения личного подсобного хозяйства
7.1.	Дополнительные сведения об использовании земельного участка	—
8.	Кадастровый или иной государственный учетный номер (инвентарный) здания, сооружения, объекта незавершенного строительства, расположенного на земельном участке	—
9.	Сведения о земельных участках (землях общего пользования, территории общего пользования), посредством которых обеспечивается доступ	—
10.	Иные сведения	—

4. Пояснения к сведениям об уточняемом земельном участке с кадастровым номером 48:04:0730114:3 :

1.	—
----	---

1. Сведения о характерных точках границ уточняемого земельного участка с кадастровым номером 48:04:0730114:6 :
Система координат МСК-48, зона 1 Зона № 1

Обозначение характерных точек границ	Координаты, м				Метод определения координат	Формулы, примененные для расчета средней квадратической погрешности определения координат характерных точек границ (Mt), с подставленными в такие формулы значениями и итоговые (вычисленные) значения Mt, м	Описание закрепления точки
	содержатся в Едином государственном реестре недвижимости		определены в результате выполнения комплексных кадастровых работ				
	X	Y	X	Y			
1	2	3	4	5	6	7	8
н635	—	—	383 100,49	1 377 790,81	Метод спутниковых геодезических измерений (определений)	$\sqrt{(0,10^2 + 0,10^2)} = 0,10$	—

1	2	3	4	5	6	7	8
н636	—	—	383 083,80	1 377 831,60	Метод спутниковых геодезических измерений (определений)	$\sqrt{(0,10^2 + 0,10^2)} = 0,10$	—
н637	—	—	383 054,67	1 377 813,06			
н638	—	—	383 050,17	1 377 799,02			
н639	—	—	383 053,08	1 377 783,40			
н640	—	—	383 002,93	1 377 747,06			
н641	—	—	383 015,64	1 377 722,82			
н642	—	—	383 083,01	1 377 763,53			
н643	—	—	383 078,63	1 377 779,71			
н635	—	—	383 100,49	1 377 790,81			

2. Сведения о частях границ уточняемого земельного участка с кадастровым номером 48:04:0730114:6 :

Обозначение части границ		Горизонтальное проложение (S), м	Описание прохождения части границ	Сведения о согласовании местоположения границ (согласовано/спорное)
от т.	до т.			
1	2	3	4	5
н635	н636	44,07	—	согласовано
н636	н637	34,53		
н637	н638	14,74		
н638	н639	15,89		
н639	н640	61,93		
н640	н641	27,37		
н641	н642	78,71		
н642	н643	16,76		
н643	н635	24,52		

3. Сведения о характеристиках уточняемого земельного участка с кадастровым номером 48:04:0730114:6 :

№ п/п	Наименование характеристики земельного участка	Значение характеристики
1	2	3

1	2	3
1.	Адрес земельного участка	399420, Российская Федерация, Липецкая область, Добринский р-н, Богородицкое с, Богородицкая ул, уч 29
1.1.	Сведения о местоположении земельного участка (при отсутствии адреса) в структурированном в соответствии с федеральной информационной адресной системой виде	—
1.2.	Дополнительные сведения о местоположении земельного участка	—
2.	Площадь земельного участка \pm величина погрешности определения (вычисления) площади ($P \pm \Delta P$), м ²	4 000 \pm 22,00
3.	Формула, примененная для вычисления предельной погрешности определения площади земельного участка, с подставленными значениями и итоговые (вычисленные) значения	$3,5 * 0,10 * \sqrt{(4\ 000,00)} = 22$
4.	Площадь земельного участка согласно сведениям Единого государственного реестра недвижимости (Ркад), м ²	4 000,00
5.	Оценка расхождения P и Ркад ($P - P_{кад}$), м ²	0
6.	Предельный минимальный и максимальный размеры земельного участка (Рмин и Рмакс), м ²	Рмин = 500 Рмакс = 5 000
7.	Вид (виды) разрешенного использования	Для ведения личного подсобного хозяйства
7.1.	Дополнительные сведения об использовании земельного участка	—
8.	Кадастровый или иной государственный учетный номер (инвентарный) здания, сооружения, объекта незавершенного строительства, расположенного на земельном участке	—
9.	Сведения о земельных участках (землях общего пользования, территории общего пользования), посредством которых обеспечивается доступ	—
10.	Иные сведения	—
4. Пояснения к сведениям об уточняемом земельном участке с кадастровым номером		48:04:0730114:6 :
1.	—	—

1. Сведения о характерных точках границ уточняемого земельного участка с кадастровым номером 48:04:0730114:7 :
 Система координат МСК-48, зона 1 Зона № 1

Обозначение характерных точек границ	Координаты, м				Метод определения координат	Формулы, примененные для расчета средней квадратической погрешности определения координат характерных точек границ (Mt), с подставленными в такие формулы значениями и итоговые (вычисленные) значения Mt, м	Описание закрепления точки
	содержатся в Едином государственном реестре недвижимости		определены в результате выполнения комплексных кадастровых работ				
	X	Y	X	Y			
1	2	3	4	5	6	7	8
н644	—	—	383 004,06	1 377 856,77	Метод спутниковых геодезических измерений (определений)	$\sqrt{(0,10^2 + 0,10^2)} = 0,10$	—
н645	—	—	382 950,85	1 377 976,77			
н646	—	—	382 927,34	1 377 966,32			
н647	—	—	382 983,83	1 377 846,26			
н644	—	—	383 004,06	1 377 856,77			

2. Сведения о частях границ уточняемого земельного участка с кадастровым номером 48:04:0730114:7 :

Обозначение части границ		Горизонтальное проложение (S), м	Описание прохождения части границ	Сведения о согласовании местоположения границ (согласовано/спорное)
от т.	до т.			
1	2	3	4	5
н644	н645	131,27	—	согласовано
н645	н646	25,73		
н646	н647	132,69		
н647	н644	22,80		

3. Сведения о характеристиках уточняемого земельного участка с кадастровым номером 48:04:0730114:7 :

№ п/п	Наименование характеристики земельного участка	Значение характеристики
1	2	3
1	2	3

1	2	3
1.	Адрес земельного участка	399420, Российская Федерация, Липецкая область, Добринский р-н, Богородицкое с, Богородицкая ул
1.1.	Сведения о местоположении земельного участка (при отсутствии адреса) в структурированном в соответствии с федеральной информационной адресной системой виде	—
1.2.	Дополнительные сведения о местоположении земельного участка	—
2.	Площадь земельного участка \pm величина погрешности определения (вычисления) площади ($P \pm \Delta P$), м ²	3 200 \pm 20,00
3.	Формула, примененная для вычисления предельной погрешности определения площади земельного участка, с подставленными значениями и итоговые (вычисленные) значения	$3,5 * 0,10 * \sqrt{(3\ 200,00)} = 20$
4.	Площадь земельного участка согласно сведениям Единого государственного реестра недвижимости (Ркад), м ²	3 200,00
5.	Оценка расхождения P и Ркад ($P - P_{кад}$), м ²	0
6.	Предельный минимальный и максимальный размеры земельного участка ($P_{мин}$ и $P_{макс}$), м ²	$P_{мин} = 500$ $P_{макс} = 5\ 000$
7.	Вид (виды) разрешенного использования	Для ведения личного подсобного хозяйства
7.1.	Дополнительные сведения об использовании земельного участка	—
8.	Кадастровый или иной государственный учетный номер (инвентарный) здания, сооружения, объекта незавершенного строительства, расположенного на земельном участке	—
9.	Сведения о земельных участках (землях общего пользования, территории общего пользования), посредством которых обеспечивается доступ	—
10.	Иные сведения	—
4. Пояснения к сведениям об уточняемом земельном участке с кадастровым номером		48:04:0730114:7 :
1.	—	—

1. Сведения о характерных точках границ уточняемого земельного участка с кадастровым номером 48:04:0730114:8 :
 Система координат МСК-48, зона 1 Зона № 1

Обозначение характерных точек границ	Координаты, м				Метод определения координат	Формулы, примененные для расчета средней квадратической погрешности определения координат характерных точек границ (Mt), с подставленными в такие формулы значениями и итоговые (вычисленные) значения Mt, м	Описание закрепления точки
	содержатся в Едином государственном реестре недвижимости		определены в результате выполнения комплексных кадастровых работ				
	X	Y	X	Y			
1	2	3	4	5	6	7	8
н647	—	—	382 983,83	1 377 846,26	Метод спутниковых геодезических измерений (определений)	$\sqrt{(0,10^2 + 0,10^2)} = 0,10$	—
н646	—	—	382 927,34	1 377 966,32			
н648	—	—	382 903,84	1 377 955,88			
н649	—	—	382 963,38	1 377 836,92			
н647	—	—	382 983,83	1 377 846,26			

2. Сведения о частях границ уточняемого земельного участка с кадастровым номером 48:04:0730114:8 :

Обозначение части границ		Горизонтальное проложение (S), м	Описание прохождения части границ	Сведения о согласовании местоположения границ (согласовано/спорное)
от т.	до т.			
1	2	3	4	5
н647	н646	132,69	—	согласовано
н646	н648	25,71		
н648	н649	133,03		
н649	н647	22,48		

3. Сведения о характеристиках уточняемого земельного участка с кадастровым номером 48:04:0730114:8 :

№ п/п	Наименование характеристики земельного участка	Значение характеристики
1	2	3
1	2	3

1	2	3
1.	Адрес земельного участка	399420, Российская Федерация, Липецкая область, Добринский р-н, Богородицкое с, Богородицкая ул
1.1.	Сведения о местоположении земельного участка (при отсутствии адреса) в структурированном в соответствии с федеральной информационной адресной системой виде	—
1.2.	Дополнительные сведения о местоположении земельного участка	—
2.	Площадь земельного участка \pm величина погрешности определения (вычисления) площади ($P \pm \Delta P$), м ²	3 200 \pm 20,00
3.	Формула, примененная для вычисления предельной погрешности определения площади земельного участка, с подставленными значениями и итоговые (вычисленные) значения	$3,5 * 0,10 * \sqrt{(3\ 200,00)} = 20$
4.	Площадь земельного участка согласно сведениям Единого государственного реестра недвижимости (Ркад), м ²	3 200,00
5.	Оценка расхождения P и Ркад ($P - P_{кад}$), м ²	0
6.	Предельный минимальный и максимальный размеры земельного участка (Рмин и Рмакс), м ²	Рмин = 500 Рмакс = 5 000
7.	Вид (виды) разрешенного использования	Для ведения личного подсобного хозяйства
7.1.	Дополнительные сведения об использовании земельного участка	—
8.	Кадастровый или иной государственный учетный номер (инвентарный) здания, сооружения, объекта незавершенного строительства, расположенного на земельном участке	—
9.	Сведения о земельных участках (землях общего пользования, территории общего пользования), посредством которых обеспечивается доступ	—
10.	Иные сведения	—
4. Пояснения к сведениям об уточняемом земельном участке с кадастровым номером		48:04:0730114:8 :
1.	—	—

1. Сведения о характерных точках границ уточняемого земельного участка с кадастровым номером 48:04:0730114:9 :
 Система координат МСК-48, зона 1 Зона № 1

Обозначение характерных точек границ	Координаты, м				Метод определения координат	Формулы, примененные для расчета средней квадратической погрешности определения координат характерных точек границ (Mt), с подставленными в такие формулы значениями и итоговые (вычисленные) значения Mt, м	Описание закрепления точки
	содержатся в Едином государственном реестре недвижимости		определены в результате выполнения комплексных кадастровых работ				
	X	Y	X	Y			
1	2	3	4	5	6	7	8
н650	—	—	382 846,02	1 377 918,38	Метод спутниковых геодезических измерений (определений)	$\sqrt{(0,10^2 + 0,10^2)} = 0,10$	—
н651	—	—	382 844,16	1 377 921,26			
н652	—	—	382 819,67	1 377 906,95			
н653	—	—	382 889,51	1 377 776,91			
н654	—	—	382 912,42	1 377 786,94			
н650	—	—	382 846,02	1 377 918,38			

2. Сведения о частях границ уточняемого земельного участка с кадастровым номером 48:04:0730114:9 :

Обозначение части границ		Горизонтальное проложение (S), м	Описание прохождения части границ	Сведения о согласовании местоположения границ (согласовано/спорное)
от т.	до т.			
1	2	3	4	5
н650	н651	3,43	—	согласовано
н651	н652	28,36		
н652	н653	147,61		
н653	н654	25,01		
н654	н650	147,26		

3. Сведения о характеристиках уточняемого земельного участка с кадастровым номером 48:04:0730114:9 :

№ п/п	Наименование характеристики земельного участка	Значение характеристики
1	2	3
1	2	3

1	2	3
1.	Адрес земельного участка	399420, Российская Федерация, Липецкая область, Добринский р-н, Богородицкое с, Богородицкая ул, уч 21
1.1.	Сведения о местоположении земельного участка (при отсутствии адреса) в структурированном в соответствии с федеральной информационной адресной системой виде	—
1.2.	Дополнительные сведения о местоположении земельного участка	—
2.	Площадь земельного участка \pm величина погрешности определения (вычисления) площади ($P \pm \Delta P$), м ²	4 000 \pm 22,00
3.	Формула, примененная для вычисления предельной погрешности определения площади земельного участка, с подставленными значениями и итоговые (вычисленные) значения	$3,5 * 0,10 * \sqrt{(4\ 000,00)} = 22$
4.	Площадь земельного участка согласно сведениям Единого государственного реестра недвижимости (Ркад), м ²	4 000,00
5.	Оценка расхождения P и Ркад ($P - P_{кад}$), м ²	0
6.	Предельный минимальный и максимальный размеры земельного участка ($P_{мин}$ и $P_{макс}$), м ²	$P_{мин} = 500$ $P_{макс} = 5\ 000$
7.	Вид (виды) разрешенного использования	для ведения личного подсобного хозяйства
7.1.	Дополнительные сведения об использовании земельного участка	—
8.	Кадастровый или иной государственный учетный номер (инвентарный) здания, сооружения, объекта незавершенного строительства, расположенного на земельном участке	—
9.	Сведения о земельных участках (землях общего пользования, территории общего пользования), посредством которых обеспечивается доступ	—
10.	Иные сведения	—
4. Пояснения к сведениям об уточняемом земельном участке с кадастровым номером		48:04:0730114:9 :
1.	—	—

1. Сведения о характерных точках границ уточняемого земельного участка с кадастровым номером 48:04:0730114:12 :
 Система координат МСК-48, зона 1 Зона № 1

Обозначение характерных точек границ	Координаты, м				Метод определения координат	Формулы, примененные для расчета средней квадратической погрешности определения координат характерных точек границ (Mt), с подставленными в такие формулы значениями и итоговые (вычисленные) значения Mt, м	Описание закрепления точки
	содержатся в Едином государственном реестре недвижимости		определены в результате выполнения комплексных кадастровых работ				
	X	Y	X	Y			
1	2	3	4	5	6	7	8
н663	—	—	382 901,16	1 377 640,17	Метод спутниковых геодезических измерений (определений)	$\sqrt{(0,10^2 + 0,10^2)} = 0,10$	—
н664	—	—	382 898,87	1 377 648,61			
н665	—	—	382 877,65	1 377 639,88			
н666	—	—	382 859,36	1 377 689,19			
н667	—	—	382 836,57	1 377 671,62			
н668	—	—	382 808,58	1 377 653,08			
н669	—	—	382 824,32	1 377 607,29			
н663	—	—	382 901,16	1 377 640,17			

2. Сведения о частях границ уточняемого земельного участка с кадастровым номером 48:04:0730114:12 :

Обозначение части границ		Горизонтальное проложение (S), м	Описание прохождения части границ	Сведения о согласовании местоположения границ (согласовано/спорное)
от т.	до т.			
1	2	3	4	5
н663	н664	8,75	—	согласовано
н664	н665	22,95		
н665	н666	52,59		
н666	н667	28,78		

1	2	3	4	5
н667	н668	33,57	—	согласовано
н668	н669	48,42		
н669	н663	83,58		

3. Сведения о характеристиках уточняемого земельного участка с кадастровым номером 48:04:0730114:12 :

№ п/п	Наименование характеристики земельного участка	Значение характеристики
1	2	3
1.	Адрес земельного участка	—
1.1.	Сведения о местоположении земельного участка (при отсутствии адреса) в структурированном в соответствии с федеральной информационной адресной системой виде	399420, Российская Федерация, Липецкая область, Добринский р-н, Богородицкое с, Богородицкая ул
1.2.	Дополнительные сведения о местоположении земельного участка	—
2.	Площадь земельного участка ± величина погрешности определения (вычисления) площади ($P \pm \Delta P$), м ²	3 500 ± 21,00
3.	Формула, примененная для вычисления предельной погрешности определения площади земельного участка, с подставленными значениями и итоговые (вычисленные) значения	$3,5 * 0,10 * \sqrt{3\ 500,00} = 21$
4.	Площадь земельного участка согласно сведениям Единого государственного реестра недвижимости (Ркад), м ²	3 500,00
5.	Оценка расхождения Р и Ркад ($P - P_{кад}$), м ²	0
6.	Предельный минимальный и максимальный размеры земельного участка ($P_{мин}$ и $P_{макс}$), м ²	$P_{мин} = 500$ $P_{макс} = 5\ 000$
7.	Вид (виды) разрешенного использования	Для ведения личного подсобного хозяйства
7.1.	Дополнительные сведения об использовании земельного участка	—
8.	Кадастровый или иной государственный учетный номер (инвентарный) здания, сооружения, объекта незавершенного строительства, расположенного на земельном участке	—
9.	Сведения о земельных участках (землях общего пользования, территории общего пользования), посредством которых обеспечивается доступ	—
10.	Иные сведения	—

4. Пояснения к сведениям об уточняемом земельном участке с кадастровым номером 48:04:0730114:12 :

1.	—
----	---

1. Сведения о характерных точках границ уточняемого земельного участка с кадастровым номером 48:04:0730114:13 :
 Система координат МСК-48, зона 1 Зона № 1

Обозначение характерных точек границ	Координаты, м				Метод определения координат	Формулы, примененные для расчета средней квадратической погрешности определения координат характерных точек границ (Mt), с подставленными в такие формулы значениями и итоговые (вычисленные) значения Mt, м	Описание закрепления точки
	содержатся в Едином государственном реестре недвижимости		определены в результате выполнения комплексных кадастровых работ				
	X	Y	X	Y			
1	2	3	4	5	6	7	8
н612	—	—	383 150,78	1 377 608,05	Метод спутниковых геодезических измерений (определений)	$\sqrt{(0,10^2 + 0,10^2)} = 0,10$	—
н670	—	—	383 144,29	1 377 627,03			
н671	—	—	383 111,64	1 377 612,60			
н672	—	—	383 113,20	1 377 607,43			
н673	—	—	383 063,67	1 377 574,92			
н674	—	—	382 985,51	1 377 538,83			
н615	—	—	382 988,23	1 377 525,24			
н614	—	—	383 065,40	1 377 560,97			
н613	—	—	383 131,05	1 377 606,35			
н612	—	—	383 150,78	1 377 608,05			

2. Сведения о частях границ уточняемого земельного участка с кадастровым номером 48:04:0730114:13 :

Обозначение части границ		Горизонтальное проложение (S), м	Описание прохождения части границ	Сведения о согласовании местоположения границ (согласовано/спорное)
от т.	до т.			
1	2	3	4	5

1	2	3	4	5
н612	н670	20,06	—	согласовано
н670	н671	35,70		
н671	н672	5,40		
н672	н673	59,25		
н673	н674	86,09		
н674	н615	13,86		
н615	н614	85,04		
н614	н613	79,81		
н613	н612	19,80		

3. Сведения о характеристиках уточняемого земельного участка с кадастровым номером 48:04:0730114:13 :

№ п/п	Наименование характеристики земельного участка	Значение характеристики
1	2	3
1.	Адрес земельного участка	399420, Российская Федерация, Липецкая область, Добринский р-н, Богородицкое с, Богородицкая ул, уч 37
1.1.	Сведения о местоположении земельного участка (при отсутствии адреса) в структурированном в соответствии с федеральной информационной адресной системой виде	—
1.2.	Дополнительные сведения о местоположении земельного участка	—
2.	Площадь земельного участка ± величина погрешности определения (вычисления) площади ($P \pm \Delta P$), м ²	2 444 ± 17,00
3.	Формула, примененная для вычисления предельной погрешности определения площади земельного участка, с подставленными значениями и итоговые (вычисленные) значения	$3,5 * 0,10 * \sqrt{(2\ 444,00)} = 17$
4.	Площадь земельного участка согласно сведениям Единого государственного реестра недвижимости (Ркад), м ²	2 444,00
5.	Оценка расхождения Р и Ркад ($P - P_{кад}$), м ²	0
6.	Предельный минимальный и максимальный размеры земельного участка (Рмин и Рмакс), м ²	Рмин = 500 Рмакс = 5 000
7.	Вид (виды) разрешенного использования	Для ведения личного подсобного хозяйства
7.1.	Дополнительные сведения об использовании земельного участка	—
8.	Кадастровый или иной государственный учетный номер (инвентарный) здания, сооружения, объекта незавершенного строительства, расположенного на земельном участке	48:04:0730114:24

1	2	3
9.	Сведения о земельных участках (землях общего пользования, территории общего пользования), посредством которых обеспечивается доступ	—
10.	Иные сведения	—

4. Пояснения к сведениям об уточняемом земельном участке с кадастровым номером 48:04:0730114:13 :

1.	—
----	---

1. Сведения о характерных точках границ уточняемого земельного участка с кадастровым номером 48:04:0730116:2 :
 Система координат МСК-48, зона 1 Зона № 1

Обозначение характерных точек границ	Координаты, м				Метод определения координат	Формулы, примененные для расчета средней квадратической погрешности определения координат характерных точек границ (Mt), с подставленными в такие формулы значениями и итоговые (вычисленные) значения Mt, м	Описание закрепления точки
	содержатся в Едином государственном реестре недвижимости		определены в результате выполнения комплексных кадастровых работ				
	X	Y	X	Y			
1	2	3	4	5	6	7	8
н691	—	—	382 817,71	1 377 962,52	Метод спутниковых геодезических измерений (определений)	$\sqrt{(0,10^2 + 0,10^2)} = 0,10$	—
н692	—	—	382 787,02	1 377 941,12			
н693	—	—	382 770,33	1 377 968,07			
н694	—	—	382 725,17	1 378 038,69			
н695	—	—	382 741,46	1 378 050,97			
н696	—	—	382 753,32	1 378 054,82			
н691	—	—	382 817,71	1 377 962,52			

2. Сведения о частях границ уточняемого земельного участка с кадастровым номером 48:04:0730116:2 :

Обозначение части границ		Горизонтальное проложение (S), м	Описание прохождения части границ	Сведения о согласовании местоположения границ (согласовано/спорное)
от т.	до т.			

1	2	3	4	5
н691	н692	37,41	—	согласовано
н692	н693	31,70		
н693	н694	83,82		
н694	н695	20,40		
н695	н696	12,47		
н696	н691	112,54		

3. Сведения о характеристиках уточняемого земельного участка с кадастровым номером 48:04:0730116:2 :

№ п/п	Наименование характеристики земельного участка	Значение характеристики
1	2	3
1.	Адрес земельного участка	399420, Российская Федерация, Липецкая область, Добринский р-н, Богородицкое с, Богородицкая ул, уч 18
1.1.	Сведения о местоположении земельного участка (при отсутствии адреса) в структурированном в соответствии с федеральной информационной адресной системой виде	—
1.2.	Дополнительные сведения о местоположении земельного участка	—
2.	Площадь земельного участка ± величина погрешности определения (вычисления) площади ($P \pm \Delta P$), м ²	4 000 ± 22,00
3.	Формула, примененная для вычисления предельной погрешности определения площади земельного участка, с подставленными значениями и итоговые (вычисленные) значения	$3,5 * 0,10 * \sqrt{(4\ 000,00)} = 22$
4.	Площадь земельного участка согласно сведениям Единого государственного реестра недвижимости (Ркад), м ²	4 000,00
5.	Оценка расхождения Р и Ркад ($P - P_{кад}$), м ²	0
6.	Предельный минимальный и максимальный размеры земельного участка (Рмин и Рмакс), м ²	Рмин = 500 Рмакс = 5 000
7.	Вид (виды) разрешенного использования	Для ведения личного подсобного хозяйства
7.1.	Дополнительные сведения об использовании земельного участка	—
8.	Кадастровый или иной государственный учетный номер (инвентарный) здания, сооружения, объекта незавершенного строительства, расположенного на земельном участке	—
9.	Сведения о земельных участках (землях общего пользования, территории общего пользования), посредством которых обеспечивается доступ	—

1	2	3
10.	Иные сведения	—

4. Пояснения к сведениям об уточняемом земельном участке с кадастровым номером 48:04:0730116:2 :

1.	—
----	---

1. Сведения о характерных точках границ уточняемого земельного участка с кадастровым номером 48:04:0730116:6 :
Система координат МСК-48, зона 1 Зона № 1

Обозначение характерных точек границ	Координаты, м				Метод определения координат	Формулы, примененные для расчета средней квадратической погрешности определения координат характерных точек границ (Mt), с подставленными в такие формулы значениями и итоговые (вычисленные) значения Mt, м	Описание закрепления точки
	содержатся в Едином государственном реестре недвижимости		определены в результате выполнения комплексных кадастровых работ				
	X	Y	X	Y			
1	2	3	4	5	6	7	8
н703	—	—	382 708,30	1 377 887,14	Метод спутниковых геодезических измерений (определений)	$\sqrt{(0,10^2 + 0,10^2)} = 0,10$	—
н704	—	—	382 678,57	1 377 867,58			
н705	—	—	382 618,56	1 377 968,69			
н706	—	—	382 645,74	1 377 986,56			
н703	—	—	382 708,30	1 377 887,14			

2. Сведения о частях границ уточняемого земельного участка с кадастровым номером 48:04:0730116:6 :

Обозначение части границ		Горизонтальное проложение (S), м	Описание прохождения части границ	Сведения о согласовании местоположения границ (согласовано/спорное)
от т.	до т.			
1	2	3	4	5
н703	н704	35,59	—	согласовано
н704	н705	117,58		
н705	н706	32,53		
н706	н703	117,47		

3. Сведения о характеристиках уточняемого земельного участка с кадастровым номером <u>48:04:0730116:6</u> :		
№ п/п	Наименование характеристики земельного участка	Значение характеристики
1	2	3
1.	Адрес земельного участка	399420, Российская Федерация, Липецкая область, Добринский р-н, Богородицкое с, Богородицкая ул
1.1.	Сведения о местоположении земельного участка (при отсутствии адреса) в структурированном в соответствии с федеральной информационной адресной системой виде	—
1.2.	Дополнительные сведения о местоположении земельного участка	—
2.	Площадь земельного участка ± величина погрешности определения (вычисления) площади ($P \pm \Delta P$), м ²	4 000 ± 22,00
3.	Формула, примененная для вычисления предельной погрешности определения площади земельного участка, с подставленными значениями и итоговые (вычисленные) значения	$3,5 * 0,10 * \sqrt{(4\ 000,00)} = 22$
4.	Площадь земельного участка согласно сведениям Единого государственного реестра недвижимости (Ркад), м ²	4 000,00
5.	Оценка расхождения Р и Ркад ($P - P_{кад}$), м ²	0
6.	Предельный минимальный и максимальный размеры земельного участка (Рмин и Рмакс), м ²	Рмин = 500 Рмакс = 5 000
7.	Вид (виды) разрешенного использования	Для ведения личного подсобного хозяйства
7.1.	Дополнительные сведения об использовании земельного участка	—
8.	Кадастровый или иной государственный учетный номер (инвентарный) здания, сооружения, объекта незавершенного строительства, расположенного на земельном участке	—
9.	Сведения о земельных участках (землях общего пользования, территории общего пользования), посредством которых обеспечивается доступ	—
10.	Иные сведения	—
4. Пояснения к сведениям об уточняемом земельном участке с кадастровым номером <u>48:04:0730116:6</u> :		
1.	—	—

1. Сведения о характерных точках границ уточняемого земельного участка с кадастровым номером 48:04:0730116:7 :
 Система координат МСК-48, зона 1 Зона № 1

Обозначение характерных точек границ	Координаты, м				Метод определения координат	Формулы, примененные для расчета средней квадратической погрешности определения координат характерных точек границ (Mt), с подставленными в такие формулы значениями и итоговые (вычисленные) значения Mt, м	Описание закрепления точки
	содержатся в Едином государственном реестре недвижимости		определены в результате выполнения комплексных кадастровых работ				
	X	Y	X	Y			
1	2	3	4	5	6	7	8
н707	—	—	382 620,88	1 377 828,49	Метод спутниковых геодезических измерений (определений)	$\sqrt{(0,10^2 + 0,10^2)} = 0,10$	—
н708	—	—	382 627,28	1 377 832,56			
н709	—	—	382 639,63	1 377 841,54			
н710	—	—	382 642,63	1 377 843,83			
н711	—	—	382 559,21	1 377 963,32			
н712	—	—	382 532,00	1 377 960,19			
н713	—	—	382 550,83	1 377 930,72			
н714	—	—	382 599,04	1 377 858,81			
н707	—	—	382 620,88	1 377 828,49			

2. Сведения о частях границ уточняемого земельного участка с кадастровым номером 48:04:0730116:7 :

Обозначение части границ		Горизонтальное проложение (S), м	Описание прохождения части границ	Сведения о согласовании местоположения границ (согласовано/спорное)
от т.	до т.			
1	2	3	4	5
н707	н708	7,58	—	согласовано
н708	н709	15,27		

1	2	3	4	5
н709	н710	3,77	—	согласовано
н710	н711	145,73		
н711	н712	27,39		
н712	н713	34,97		
н713	н714	86,58		
н714	н707	37,37		

3. Сведения о характеристиках уточняемого земельного участка с кадастровым номером 48:04:0730116:7 :

№ п/п	Наименование характеристики земельного участка	Значение характеристики
1	2	3
1.	Адрес земельного участка	399420, Российская Федерация, Липецкая область, Добринский р-н, Богородицкое с, Богородицкая ул, уч 10
1.1.	Сведения о местоположении земельного участка (при отсутствии адреса) в структурированном в соответствии с федеральной информационной адресной системой виде	—
1.2.	Дополнительные сведения о местоположении земельного участка	—
2.	Площадь земельного участка ± величина погрешности определения (вычисления) площади ($P \pm \Delta P$), м ²	4 000 ± 22,00
3.	Формула, примененная для вычисления предельной погрешности определения площади земельного участка, с подставленными значениями и итоговые (вычисленные) значения	$3,5 * 0,10 * \sqrt{(4\ 000,00)} = 22$
4.	Площадь земельного участка согласно сведениям Единого государственного реестра недвижимости (Ркад), м ²	4 000,00
5.	Оценка расхождения Р и Ркад ($P - P_{кад}$), м ²	0
6.	Предельный минимальный и максимальный размеры земельного участка (Рмин и Рмакс), м ²	Рмин = 500 Рмакс = 5 000
7.	Вид (виды) разрешенного использования	Для ведения личного подсобного хозяйства
7.1.	Дополнительные сведения об использовании земельного участка	—
8.	Кадастровый или иной государственный учетный номер (инвентарный) здания, сооружения, объекта незавершенного строительства, расположенного на земельном участке	—
9.	Сведения о земельных участках (землях общего пользования, территории общего пользования), посредством которых обеспечивается доступ	—

1	2	3
10.	Иные сведения	—

4. Пояснения к сведениям об уточняемом земельном участке с кадастровым номером 48:04:0730116:7 :

1.	—
----	---

1. Сведения о характерных точках границ уточняемого земельного участка с кадастровым номером 48:04:0730116:9 :
Система координат МСК-48, зона 1 Зона № 1

Обозначение характерных точек границ	Координаты, м				Метод определения координат	Формулы, примененные для расчета средней квадратической погрешности определения координат характерных точек границ (Mt), с подставленными в такие формулы значениями и итоговые (вычисленные) значения Mt, м	Описание закрепления точки
	содержатся в Едином государственном реестре недвижимости		определены в результате выполнения комплексных кадастровых работ				
	X	Y	X	Y			
1	2	3	4	5	6	7	8
н715	—	—	382 519,12	1 377 733,44	Метод спутниковых геодезических измерений (определений)	$\sqrt{(0,10^2 + 0,10^2)} = 0,10$	—
н716	—	—	382 558,89	1 377 772,67			
н717	—	—	382 525,92	1 377 815,77			
н718	—	—	382 496,43	1 377 782,94			
н719	—	—	382 460,13	1 377 819,04			
н720	—	—	382 446,52	1 377 808,11			
н715	—	—	382 519,12	1 377 733,44			

2. Сведения о частях границ уточняемого земельного участка с кадастровым номером 48:04:0730116:9 :

Обозначение части границ		Горизонтальное проложение (S), м	Описание прохождения части границ	Сведения о согласовании местоположения границ (согласовано/спорное)
от т.	до т.			
1	2	3	4	5
н715	н716	55,86	—	согласовано

1	2	3	4	5
н716	н717	54,26	—	согласовано
н717	н718	44,13		
н718	н719	51,19		
н719	н720	17,46		
н720	н715	104,15		

3. Сведения о характеристиках уточняемого земельного участка с кадастровым номером 48:04:0730116:9 :

№ п/п	Наименование характеристики земельного участка	Значение характеристики
1	2	3
1.	Адрес земельного участка	399420, Российская Федерация, Липецкая область, Добринский р-н, Богородицкое с, Богородицкая ул, уч 4
1.1.	Сведения о местоположении земельного участка (при отсутствии адреса) в структурированном в соответствии с федеральной информационной адресной системой виде	—
1.2.	Дополнительные сведения о местоположении земельного участка	—
2.	Площадь земельного участка ± величина погрешности определения (вычисления) площади ($P \pm \Delta P$), м ²	4 000 ± 22,00
3.	Формула, примененная для вычисления предельной погрешности определения площади земельного участка, с подставленными значениями и итоговые (вычисленные) значения	$3,5 * 0,10 * \sqrt{(4\ 000,00)} = 22$
4.	Площадь земельного участка согласно сведениям Единого государственного реестра недвижимости (Ркад), м ²	4 000,00
5.	Оценка расхождения Р и Ркад ($P - P_{кад}$), м ²	0
6.	Предельный минимальный и максимальный размеры земельного участка (Рмин и Рмакс), м ²	Рмин = 500 Рмакс = 5 000
7.	Вид (виды) разрешенного использования	Для ведения личного подсобного хозяйства
7.1.	Дополнительные сведения об использовании земельного участка	—
8.	Кадастровый или иной государственный учетный номер (инвентарный) здания, сооружения, объекта незавершенного строительства, расположенного на земельном участке	—
9.	Сведения о земельных участках (землях общего пользования, территории общего пользования), посредством которых обеспечивается доступ	—
10.	Иные сведения	—

4. Пояснения к сведениям об уточняемом земельном участке с кадастровым номером 48:04:0730116:9 :

1. —

1. Сведения о характерных точках границ уточняемого земельного участка с кадастровым номером 48:04:0730119:2 :

Система координат МСК-48, зона 1 Зона № 1

Обозначение характерных точек границ	Координаты, м				Метод определения координат	Формулы, примененные для расчета средней квадратической погрешности определения координат характерных точек границ (Mt), с подставленными в такие формулы значениями и итоговые (вычисленные) значения Mt, м	Описание закрепления точки
	содержатся в Едином государственном реестре недвижимости		определены в результате выполнения комплексных кадастровых работ				
	X	Y	X	Y			
1	2	3	4	5	6	7	8
н743	—	—	381 735,25	1 377 373,39	Метод спутниковых геодезических измерений (определений)	$\sqrt{(0,10^2 + 0,10^2)} = 0,10$	—
н744	—	—	381 738,04	1 377 462,01			
н745	—	—	381 703,57	1 377 461,68			
н746	—	—	381 701,61	1 377 374,14			
н743	—	—	381 735,25	1 377 373,39			

2. Сведения о частях границ уточняемого земельного участка с кадастровым номером 48:04:0730119:2 :

Обозначение части границ		Горизонтальное проложение (S), м	Описание прохождения части границ	Сведения о согласовании местоположения границ (согласовано/спорное)
от т.	до т.			
1	2	3	4	5
н743	н744	88,66	—	согласовано
н744	н745	34,47		
н745	н746	87,56		
н746	н743	33,65		

3. Сведения о характеристиках уточняемого земельного участка с кадастровым номером 48:04:0730119:2 :

№ п/п	Наименование характеристики земельного участка	Значение характеристики
1	2	3
1	2	3

1	2	3
1.	Адрес земельного участка	399420, Российская Федерация, Липецкая область, Добринский р-н, Богородицкое с, Свободы ул
1.1.	Сведения о местоположении земельного участка (при отсутствии адреса) в структурированном в соответствии с федеральной информационной адресной системой виде	—
1.2.	Дополнительные сведения о местоположении земельного участка	—
2.	Площадь земельного участка \pm величина погрешности определения (вычисления) площади ($P \pm \Delta P$), м ²	3 000 \pm 19,00
3.	Формула, примененная для вычисления предельной погрешности определения площади земельного участка, с подставленными значениями и итоговые (вычисленные) значения	$3,5 * 0,10 * \sqrt{(3\ 000,00)} = 19$
4.	Площадь земельного участка согласно сведениям Единого государственного реестра недвижимости (Ркад), м ²	3 000,00
5.	Оценка расхождения Р и Ркад ($P - P_{кад}$), м ²	0
6.	Предельный минимальный и максимальный размеры земельного участка ($P_{мин}$ и $P_{макс}$), м ²	$P_{мин} = 500$ $P_{макс} = 5\ 000$
7.	Вид (виды) разрешенного использования	для ведения личного подсобного хозяйства
7.1.	Дополнительные сведения об использовании земельного участка	—
8.	Кадастровый или иной государственный учетный номер (инвентарный) здания, сооружения, объекта незавершенного строительства, расположенного на земельном участке	—
9.	Сведения о земельных участках (землях общего пользования, территории общего пользования), посредством которых обеспечивается доступ	—
10.	Иные сведения	—
4. Пояснения к сведениям об уточняемом земельном участке с кадастровым номером		48:04:0730119:2 :
1.	—	—

1. Сведения о характерных точках границ уточняемого земельного участка с кадастровым номером 48:04:0730119:3 :
 Система координат МСК-48, зона 1 Зона № 1

Обозначение характерных точек границ	Координаты, м				Метод определения координат	Формулы, примененные для расчета средней квадратической погрешности определения координат характерных точек границ (Mt), с подставленными в такие формулы значениями и итоговые (вычисленные) значения Mt, м	Описание закрепления точки
	содержатся в Едином государственном реестре недвижимости		определены в результате выполнения комплексных кадастровых работ				
	X	Y	X	Y			
1	2	3	4	5	6	7	8
н1330	—	—	381 661,45	1 377 372,57	Метод спутниковых геодезических измерений (определений)	$\sqrt{(0,10^2 + 0,10^2)} = 0,10$	—
н1331	—	—	381 675,97	1 377 371,11			
н1332	—	—	381 676,27	1 377 376,71			
н1333	—	—	381 692,97	1 377 376,02			
н1334	—	—	381 694,60	1 377 432,52			
н1335	—	—	381 697,01	1 377 472,98			
н1336	—	—	381 668,08	1 377 476,81			
н1337	—	—	381 665,40	1 377 432,33			
н1330	—	—	381 661,45	1 377 372,57			

2. Сведения о частях границ уточняемого земельного участка с кадастровым номером 48:04:0730119:3 :

Обозначение части границ		Горизонтальное проложение (S), м	Описание прохождения части границ	Сведения о согласовании местоположения границ (согласовано/спорное)
от т.	до т.			
1	2	3	4	5
н1330	н1331	14,59	—	согласовано
н1331	н1332	5,61		

1	2	3	4	5
н1332	н1333	16,71	—	согласовано
н1333	н1334	56,52		
н1334	н1335	40,53		
н1335	н1336	29,18		
н1336	н1337	44,56		
н1337	н1330	59,89		

3. Сведения о характеристиках уточняемого земельного участка с кадастровым номером 48:04:0730119:3 :

№ п/п	Наименование характеристики земельного участка	Значение характеристики
1	2	3
1.	Адрес земельного участка	399420, Российская Федерация, Липецкая область, Добринский р-н, Богородицкое с, Богородицкая ул
1.1.	Сведения о местоположении земельного участка (при отсутствии адреса) в структурированном в соответствии с федеральной информационной адресной системой виде	—
1.2.	Дополнительные сведения о местоположении земельного участка	—
2.	Площадь земельного участка ± величина погрешности определения (вычисления) площади ($P \pm \Delta P$), м ²	3 000 ± 19,00
3.	Формула, примененная для вычисления предельной погрешности определения площади земельного участка, с подставленными значениями и итоговые (вычисленные) значения	$3,5*0,10*\sqrt{(3\ 000,00)} = 19$
4.	Площадь земельного участка согласно сведениям Единого государственного реестра недвижимости ($R_{кад}$), м ²	3 000,00
5.	Оценка расхождения P и $R_{кад}$ ($P - R_{кад}$), м ²	0
6.	Предельный минимальный и максимальный размеры земельного участка ($R_{мин}$ и $R_{макс}$), м ²	$R_{мин} = 500$ $R_{макс} = 5\ 000$
7.	Вид (виды) разрешенного использования	Для ведения личного подсобного хозяйства
7.1.	Дополнительные сведения об использовании земельного участка	—
8.	Кадастровый или иной государственный учетный номер (инвентарный) здания, сооружения, объекта незавершенного строительства, расположенного на земельном участке	—
9.	Сведения о земельных участках (землях общего пользования, территории общего пользования), посредством которых обеспечивается доступ	—

1	2			3			
10.	Иные сведения			—			
4. Пояснения к сведениям об уточняемом земельном участке с кадастровым номером <u>48:04:0730119:3</u> :							
1.	—						
1. Сведения о характерных точках границ уточняемого земельного участка с кадастровым номером <u>48:04:0730119:3</u> :							
Система координат <u>МСК-48, зона 1</u>				Зона № <u>1</u>			
Обозначение характерных точек границ	Координаты, м				Метод определения координат	Формулы, примененные для расчета средней квадратической погрешности определения координат характерных точек границ (Mt), с подставленными в такие формулы значениями и итоговые (вычисленные) значения Mt, м	Описание закрепления точки
	содержатся в Едином государственном реестре недвижимости		определены в результате выполнения комплексных кадастровых работ				
	X	Y	X	Y			
1	2	3	4	5	6	7	8
н1338	—	—	-15,01	6,74	Метод спутниковых геодезических измерений (определений)	$\sqrt{(0,10^2 + 0,10^2)} = 0,10$	—
н1339	—	—	-0,49	5,28			
н1340	—	—	-0,19	10,88			
н1341	—	—	16,51	10,19			
н1342	—	—	18,14	66,69			
н1343	—	—	20,55	107,15			
н1344	—	—	-8,38	110,98			
н1345	—	—	-11,06	66,50			
н1338	—	—	-15,01	6,74			

2. Сведения о частях границ уточняемого земельного участка с кадастровым номером 48:04:0730119:3 :

Обозначение части границ		Горизонтальное проложение (S), м	Описание прохождения части границ	Сведения о согласовании местоположения границ (согласовано/спорное)
от т.	до т.			
1	2	3	4	5
н1338	н1339	14,59	—	согласовано
н1339	н1340	5,61		
н1340	н1341	16,71		
н1341	н1342	56,52		
н1342	н1343	40,53		
н1343	н1344	29,18		
н1344	н1345	44,56		
н1345	н1338	59,89		

3. Сведения о характеристиках уточняемого земельного участка с кадастровым номером 48:04:0730119:3 :

№ п/п	Наименование характеристики земельного участка	Значение характеристики
1	2	3
1.	Адрес земельного участка	399420, Российская Федерация, Липецкая область, Добринский р-н, Богородицкое с, Свободы ул
1.1.	Сведения о местоположении земельного участка (при отсутствии адреса) в структурированном в соответствии с федеральной информационной адресной системой виде	—
1.2.	Дополнительные сведения о местоположении земельного участка	—
2.	Площадь земельного участка ± величина погрешности определения (вычисления) площади ($P \pm \Delta P$), м ²	3 000 ± 19,00
3.	Формула, примененная для вычисления предельной погрешности определения площади земельного участка, с подставленными значениями и итоговые (вычисленные) значения	$3,5*0,10*\sqrt{(3\ 000,00)} = 19$
4.	Площадь земельного участка согласно сведениям Единого государственного реестра недвижимости (Ркад), м ²	3 000,00
5.	Оценка расхождения Р и Ркад ($P - P_{кад}$), м ²	0
6.	Предельный минимальный и максимальный размеры земельного участка (Рмин и Рмакс), м ²	Рмин = 500 Рмакс = 5 000
7.	Вид (виды) разрешенного использования	Для ведения личного подсобного хозяйства
7.1.	Дополнительные сведения об использовании земельного участка	—

1	2	3
8.	Кадастровый или иной государственный учетный номер (инвентарный) здания, сооружения, объекта незавершенного строительства, расположенного на земельном участке	—
9.	Сведения о земельных участках (землях общего пользования, территории общего пользования), посредством которых обеспечивается доступ	—
10.	Иные сведения	—

4. Пояснения к сведениям об уточняемом земельном участке с кадастровым номером 48:04:0730119:3 :

1.	—
----	---

1. Сведения о характерных точках границ уточняемого земельного участка с кадастровым номером 48:04:0730119:7 :
 Система координат МСК-48, зона 1 Зона № 1

Обозначение характерных точек границ	Координаты, м				Метод определения координат	Формулы, примененные для расчета средней квадратической погрешности определения координат характерных точек границ (Mt), с подставленными в такие формулы значениями и итоговые (вычисленные) значения Mt, м	Описание закрепления точки
	содержатся в Едином государственном реестре недвижимости		определены в результате выполнения комплексных кадастровых работ				
	X	Y	X	Y			
1	2	3	4	5	6	7	8
н752	—	—	381 569,78	1 377 374,72	Метод спутниковых геодезических измерений (определений)	$\sqrt{(0,10^2 + 0,10^2)} = 0,10$	—
н753	—	—	381 571,21	1 377 461,83			
н754	—	—	381 541,49	1 377 462,99			
н755	—	—	381 542,45	1 377 374,82			
н752	—	—	381 569,78	1 377 374,72			

2. Сведения о частях границ уточняемого земельного участка с кадастровым номером 48:04:0730119:7 :

Обозначение части границ		Горизонтальное проложение (S), м	Описание прохождения части границ	Сведения о согласовании местоположения границ (согласовано/спорное)
от т.	до т.			
1	2	3	4	5

1	2	3	4	5
н752	н753	87,12	—	согласовано
н753	н754	29,74		
н754	н755	88,18		
н755	н752	27,33		

3. Сведения о характеристиках уточняемого земельного участка с кадастровым номером 48:04:0730119:7 :

№ п/п	Наименование характеристики земельного участка	Значение характеристики
1	2	3
1.	Адрес земельного участка	399420, Российская Федерация, Липецкая область, Добринский р-н, Богородицкое с, Свободы ул
1.1.	Сведения о местоположении земельного участка (при отсутствии адреса) в структурированном в соответствии с федеральной информационной адресной системой виде	—
1.2.	Дополнительные сведения о местоположении земельного участка	—
2.	Площадь земельного участка ± величина погрешности определения (вычисления) площади ($P \pm \Delta P$), м ²	2 500 ± 18,00
3.	Формула, примененная для вычисления предельной погрешности определения площади земельного участка, с подставленными значениями и итоговые (вычисленные) значения	$3,5*0,10*\sqrt{(2\ 500,00)} = 18$
4.	Площадь земельного участка согласно сведениям Единого государственного реестра недвижимости (Ркад), м ²	2 500,00
5.	Оценка расхождения Р и Ркад ($P - P_{кад}$), м ²	0
6.	Предельный минимальный и максимальный размеры земельного участка (Рмин и Рмакс), м ²	Рмин = 500 Рмакс = 5 000
7.	Вид (виды) разрешенного использования	для ведения личного подсобного хозяйства
7.1.	Дополнительные сведения об использовании земельного участка	—
8.	Кадастровый или иной государственный учетный номер (инвентарный) здания, сооружения, объекта незавершенного строительства, расположенного на земельном участке	—
9.	Сведения о земельных участках (землях общего пользования, территории общего пользования), посредством которых обеспечивается доступ	—
10.	Иные сведения	—

4. Пояснения к сведениям об уточняемом земельном участке с кадастровым номером 48:04:0730119:7 :

1. _____

1. Сведения о характерных точках границ уточняемого земельного участка с кадастровым номером 48:04:0730119:8 :
 Система координат МСК-48, зона 1 Зона № 1

Обозначение характерных точек границ	Координаты, м				Метод определения координат	Формулы, примененные для расчета средней квадратической погрешности определения координат характерных точек границ (Mt), с подставленными в такие формулы значениями и итоговые (вычисленные) значения Mt, м	Описание закрепления точки
	содержатся в Едином государственном реестре недвижимости		определены в результате выполнения комплексных кадастровых работ				
	X	Y	X	Y			
1	2	3	4	5	6	7	8
н756	—	—	381 538,27	1 377 375,02	Метод спутниковых геодезических измерений (определений)	$\sqrt{(0,10^2 + 0,10^2)} = 0,10$	—
н757	—	—	381 539,69	1 377 474,86			
н758	—	—	381 513,86	1 377 474,94			
н759	—	—	381 512,67	1 377 416,50			
н760	—	—	381 502,65	1 377 416,50			
н761	—	—	381 501,97	1 377 375,99			
н762	—	—	381 507,85	1 377 376,13			
н756	—	—	381 538,27	1 377 375,02			

2. Сведения о частях границ уточняемого земельного участка с кадастровым номером 48:04:0730119:8 :

Обозначение части границ		Горизонтальное проложение (S), м	Описание прохождения части границ	Сведения о согласовании местоположения границ (согласовано/спорное)
от т.	до т.			
1	2	3	4	5
н756	н757	99,85	—	согласовано
н757	н758	25,83		
н758	н759	58,45		

1	2	3	4	5
н759	н760	10,02	—	согласовано
н760	н761	40,52		
н761	н762	5,88		
н762	н756	30,44		

3. Сведения о характеристиках уточняемого земельного участка с кадастровым номером 48:04:0730119:8 :

№ п/п	Наименование характеристики земельного участка	Значение характеристики
1	2	3
1.	Адрес земельного участка	399420, Российская Федерация, Липецкая область, Добринский р-н, Богородицкое с, Свободы ул
1.1.	Сведения о местоположении земельного участка (при отсутствии адреса) в структурированном в соответствии с федеральной информационной адресной системой виде	—
1.2.	Дополнительные сведения о местоположении земельного участка	—
2.	Площадь земельного участка ± величина погрешности определения (вычисления) площади ($P \pm \Delta P$), м ²	3 000 ± 19,00
3.	Формула, примененная для вычисления предельной погрешности определения площади земельного участка, с подставленными значениями и итоговые (вычисленные) значения	$3,5*0,10*\sqrt{(3\ 000,00)} = 19$
4.	Площадь земельного участка согласно сведениям Единого государственного реестра недвижимости (Ркад), м ²	3 000,00
5.	Оценка расхождения Р и Ркад ($P - P_{кад}$), м ²	0
6.	Предельный минимальный и максимальный размеры земельного участка (Рмин и Рмакс), м ²	Рмин = 500 Рмакс = 5 000
7.	Вид (виды) разрешенного использования	для ведения личного подсобного хозяйства
7.1.	Дополнительные сведения об использовании земельного участка	—
8.	Кадастровый или иной государственный учетный номер (инвентарный) здания, сооружения, объекта незавершенного строительства, расположенного на земельном участке	—
9.	Сведения о земельных участках (землях общего пользования, территории общего пользования), посредством которых обеспечивается доступ	—
10.	Иные сведения	—

4. Пояснения к сведениям об уточняемом земельном участке с кадастровым номером 48:04:0730119:8 :

1.	—		
----	---	--	--

1. Сведения о характерных точках границ уточняемого земельного участка с кадастровым номером 48:04:0730119:9 :
 Система координат МСК-48, зона 1 Зона № 1

Обозначение характерных точек границ	Координаты, м				Метод определения координат	Формулы, примененные для расчета средней квадратической погрешности определения координат характерных точек границ (Mt), с подставленными в такие формулы значениями и итоговые (вычисленные) значения Mt, м	Описание закрепления точки
	содержатся в Едином государственном реестре недвижимости		определены в результате выполнения комплексных кадастровых работ				
	X	Y	X	Y			
1	2	3	4	5	6	7	8
763	381 480,83	1 377 379,69	381 480,83	1 377 379,69	Метод спутниковых геодезических измерений (определений)	$\sqrt{(0,10^2 + 0,10^2)} = 0,10$	—
764	381 484,34	1 377 473,25	381 484,34	1 377 473,25			
765	381 452,38	1 377 474,35	381 452,38	1 377 474,35			
766	381 451,31	1 377 444,57	381 451,31	1 377 444,57			
767	381 448,97	1 377 380,01	381 448,97	1 377 380,01			
763	381 480,83	1 377 379,69	381 480,83	1 377 379,69			

2. Сведения о частях границ уточняемого земельного участка с кадастровым номером 48:04:0730119:9 :

Обозначение части границ		Горизонтальное проложение (S), м	Описание прохождения части границ	Сведения о согласовании местоположения границ (согласовано/спорное)
от т.	до т.			
1	2	3	4	5
763	764	93,63	—	согласовано
764	765	31,98		
765	766	29,80		
766	767	64,60		
767	763	31,86		

3. Сведения о характеристиках уточняемого земельного участка с кадастровым номером 48:04:0730119:9 :

№ п/п	Наименование характеристики земельного участка	Значение характеристики
1	2	3
1.	Адрес земельного участка	399420, Российская Федерация, Липецкая область, Добринский р-н, Богородицкое с, Свободы ул, уч 17
1.1.	Сведения о местоположении земельного участка (при отсутствии адреса) в структурированном в соответствии с федеральной информационной адресной системой виде	—
1.2.	Дополнительные сведения о местоположении земельного участка	—
2.	Площадь земельного участка ± величина погрешности определения (вычисления) площади ($P \pm \Delta P$), м ²	3 000 ± 19,00
3.	Формула, примененная для вычисления предельной погрешности определения площади земельного участка, с подставленными значениями и итоговые (вычисленные) значения	$3,5 * 0,10 * \sqrt{(3\ 000,00)} = 19$
4.	Площадь земельного участка согласно сведениям Единого государственного реестра недвижимости (Ркад), м ²	3 000,00
5.	Оценка расхождения Р и Ркад ($P - P_{кад}$), м ²	0
6.	Предельный минимальный и максимальный размеры земельного участка (Рмин и Рмакс), м ²	Рмин = 500 Рмакс = 5 000
7.	Вид (виды) разрешенного использования	для ведения личного подсобного хозяйства
7.1.	Дополнительные сведения об использовании земельного участка	—
8.	Кадастровый или иной государственный учетный номер (инвентарный) здания, сооружения, объекта незавершенного строительства, расположенного на земельном участке	48:04:0730119:140
9.	Сведения о земельных участках (землях общего пользования, территории общего пользования), посредством которых обеспечивается доступ	—
10.	Иные сведения	—

4. Пояснения к сведениям об уточняемом земельном участке с кадастровым номером 48:04:0730119:9 :

1.	—
----	---

1. Сведения о характерных точках границ уточняемого земельного участка с кадастровым номером 48:04:0730119:11 :
 Система координат МСК-48, зона 1 Зона № 1

Обозначение характерных точек границ	Координаты, м				Метод определения координат	Формулы, примененные для расчета средней квадратической погрешности определения координат характерных точек границ (Mt), с подставленными в такие формулы значениями и итоговые (вычисленные) значения Mt, м	Описание закрепления точки
	содержатся в Едином государственном реестре недвижимости		определены в результате выполнения комплексных кадастровых работ				
	X	Y	X	Y			
1	2	3	4	5	6	7	8
772	381 349,16	1 377 381,99	381 349,16	1 377 381,99	Метод спутниковых геодезических измерений (определений)	$\sqrt{(0,10^2 + 0,10^2)} = 0,10$	—
773	381 394,21	1 377 380,65	381 394,21	1 377 380,65			
774	381 396,55	1 377 450,97	381 396,55	1 377 450,97			
775	381 351,64	1 377 445,32	381 351,64	1 377 445,32			
772	381 349,16	1 377 381,99	381 349,16	1 377 381,99			

2. Сведения о частях границ уточняемого земельного участка с кадастровым номером 48:04:0730119:11 :

Обозначение части границ		Горизонтальное проложение (S), м	Описание прохождения части границ	Сведения о согласовании местоположения границ (согласовано/спорное)
от т.	до т.			
1	2	3	4	5
772	773	45,07	—	согласовано
773	774	70,36		
774	775	45,26		
775	772	63,38		

3. Сведения о характеристиках уточняемого земельного участка с кадастровым номером 48:04:0730119:11 :

№ п/п	Наименование характеристики земельного участка	Значение характеристики
1	2	3
1	2	3

1	2	3
1.	Адрес земельного участка	399420, Российская Федерация, Липецкая область, Добринский р-н, Богородицкое с, Свободы ул, уч 21
1.1.	Сведения о местоположении земельного участка (при отсутствии адреса) в структурированном в соответствии с федеральной информационной адресной системой виде	—
1.2.	Дополнительные сведения о местоположении земельного участка	—
2.	Площадь земельного участка \pm величина погрешности определения (вычисления) площади ($P \pm \Delta P$), м ²	3 001 \pm 19,00
3.	Формула, примененная для вычисления предельной погрешности определения площади земельного участка, с подставленными значениями и итоговые (вычисленные) значения	$3,5 * 0,10 * \sqrt{(3\ 001,00)} = 19$
4.	Площадь земельного участка согласно сведениям Единого государственного реестра недвижимости (Ркад), м ²	3 001,00
5.	Оценка расхождения Р и Ркад ($P - P_{кад}$), м ²	0
6.	Предельный минимальный и максимальный размеры земельного участка ($P_{мин}$ и $P_{макс}$), м ²	$P_{мин} = 500$ $P_{макс} = 5\ 000$
7.	Вид (виды) разрешенного использования	для ведения личного подсобного хозяйства
7.1.	Дополнительные сведения об использовании земельного участка	—
8.	Кадастровый или иной государственный учетный номер (инвентарный) здания, сооружения, объекта незавершенного строительства, расположенного на земельном участке	48:04:0730119:26
9.	Сведения о земельных участках (землях общего пользования, территории общего пользования), посредством которых обеспечивается доступ	—
10.	Иные сведения	—
4. Пояснения к сведениям об уточняемом земельном участке с кадастровым номером		48:04:0730119:11 :
1.	—	—

1. Сведения о характерных точках границ уточняемого земельного участка с кадастровым номером 48:04:0730119:23 :
 Система координат МСК-48, зона 1 Зона № 1

Обозначение характерных точек границ	Координаты, м				Метод определения координат	Формулы, примененные для расчета средней квадратической погрешности определения координат характерных точек границ (Mt), с подставленными в такие формулы значениями и итоговые (вычисленные) значения Mt, м	Описание закрепления точки
	содержатся в Едином государственном реестре недвижимости		определены в результате выполнения комплексных кадастровых работ				
	X	Y	X	Y			
1	2	3	4	5	6	7	8
767	381 448,97	1 377 380,01	381 448,97	1 377 380,01	Метод спутниковых геодезических измерений (определений)	$\sqrt{(0,10^2 + 0,10^2)} = 0,10$	—
766	381 451,31	1 377 444,57	381 451,31	1 377 444,57			
776	381 417,69	1 377 445,15	381 417,69	1 377 445,15			
777	381 415,35	1 377 381,34	381 415,35	1 377 381,34			
767	381 448,97	1 377 380,01	381 448,97	1 377 380,01			

2. Сведения о частях границ уточняемого земельного участка с кадастровым номером 48:04:0730119:23 :

Обозначение части границ		Горизонтальное проложение (S), м	Описание прохождения части границ	Сведения о согласовании местоположения границ (согласовано/спорное)
от т.	до т.			
1	2	3	4	5
767	766	64,60	—	согласовано
766	776	33,63		
776	777	63,85		
777	767	33,65		

3. Сведения о характеристиках уточняемого земельного участка с кадастровым номером 48:04:0730119:23 :

№ п/п	Наименование характеристики земельного участка	Значение характеристики
1	2	3
1	2	3

1	2	3
1.	Адрес земельного участка	399420, Российская Федерация, Липецкая область, Добринский р-н, Богородицкое с, Свободы ул, уч 11а
1.1.	Сведения о местоположении земельного участка (при отсутствии адреса) в структурированном в соответствии с федеральной информационной адресной системой виде	—
1.2.	Дополнительные сведения о местоположении земельного участка	—
2.	Площадь земельного участка \pm величина погрешности определения (вычисления) площади ($P \pm \Delta P$), м ²	2 160 \pm 16,00
3.	Формула, примененная для вычисления предельной погрешности определения площади земельного участка, с подставленными значениями и итоговые (вычисленные) значения	$3,5 * 0,10 * \sqrt{(2\ 160,00)} = 16$
4.	Площадь земельного участка согласно сведениям Единого государственного реестра недвижимости (Ркад), м ²	2 160,00
5.	Оценка расхождения P и Ркад ($P - P_{кад}$), м ²	0
6.	Предельный минимальный и максимальный размеры земельного участка (Рмин и Рмакс), м ²	Рмин = 500 Рмакс = 5 000
7.	Вид (виды) разрешенного использования	для размещения домов индивидуальной жилой застройки
7.1.	Дополнительные сведения об использовании земельного участка	—
8.	Кадастровый или иной государственный учетный номер (инвентарный) здания, сооружения, объекта незавершенного строительства, расположенного на земельном участке	48:04:0730119:28
9.	Сведения о земельных участках (землях общего пользования, территории общего пользования), посредством которых обеспечивается доступ	—
10.	Иные сведения	—
4. Пояснения к сведениям об уточняемом земельном участке с кадастровым номером		48:04:0730119:23 :
1.	—	—

1. Сведения о характерных точках границ уточняемого земельного участка с кадастровым номером 48:04:0730119:24 :
 Система координат МСК-48, зона 1 Зона № 1

Обозначение характерных точек границ	Координаты, м				Метод определения координат	Формулы, примененные для расчета средней квадратической погрешности определения координат характерных точек границ (Mt), с подставленными в такие формулы значениями и итоговые (вычисленные) значения Mt, м	Описание закрепления точки
	содержатся в Едином государственном реестре недвижимости		определены в результате выполнения комплексных кадастровых работ				
	X	Y	X	Y			
1	2	3	4	5	6	7	8
778	380 831,45	1 377 400,00	380 831,45	1 377 400,00	Метод спутниковых геодезических измерений (определений)	$\sqrt{(0,10^2 + 0,10^2)} = 0,10$	—
779	380 831,36	1 377 400,55	380 831,36	1 377 400,55			
780	380 833,00	1 377 432,59	380 833,00	1 377 432,59			
781	380 785,39	1 377 435,54	380 785,39	1 377 435,54			
782	380 783,92	1 377 405,46	380 783,92	1 377 405,46			
783	380 783,57	1 377 402,77	380 783,57	1 377 402,77			
778	380 831,45	1 377 400,00	380 831,45	1 377 400,00			

2. Сведения о частях границ уточняемого земельного участка с кадастровым номером 48:04:0730119:24 :

Обозначение части границ		Горизонтальное проложение (S), м	Описание прохождения части границ	Сведения о согласовании местоположения границ (согласовано/спорное)
от т.	до т.			
1	2	3	4	5
778	779	0,56	—	согласовано
779	780	32,08		
780	781	47,70		
781	782	30,12		
782	783	2,71		
783	778	47,96		

3. Сведения о характеристиках уточняемого земельного участка с кадастровым номером 48:04:0730119:24 :

№ п/п	Наименование характеристики земельного участка	Значение характеристики
1	2	3
1.	Адрес земельного участка	399420, Российская Федерация, Липецкая область, Добринский р-н, Богородицкое с, Свободы ул, уч 39в
1.1.	Сведения о местоположении земельного участка (при отсутствии адреса) в структурированном в соответствии с федеральной информационной адресной системой виде	—
1.2.	Дополнительные сведения о местоположении земельного участка	—
2.	Площадь земельного участка ± величина погрешности определения (вычисления) площади ($P \pm \Delta P$), м ²	1 560 ± 14,00
3.	Формула, примененная для вычисления предельной погрешности определения площади земельного участка, с подставленными значениями и итоговые (вычисленные) значения	$3,5*0,10*\sqrt{(1\ 560,00)} = 14$
4.	Площадь земельного участка согласно сведениям Единого государственного реестра недвижимости (Ркад), м ²	1 560,00
5.	Оценка расхождения Р и Ркад ($P - P_{кад}$), м ²	0
6.	Предельный минимальный и максимальный размеры земельного участка (Рмин и Рмакс), м ²	Рмин = 500 Рмакс = 5 000
7.	Вид (виды) разрешенного использования	для размещения домов индивидуальной жилой застройки
7.1.	Дополнительные сведения об использовании земельного участка	—
8.	Кадастровый или иной государственный учетный номер (инвентарный) здания, сооружения, объекта незавершенного строительства, расположенного на земельном участке	—
9.	Сведения о земельных участках (землях общего пользования, территории общего пользования), посредством которых обеспечивается доступ	—
10.	Иные сведения	—

4. Пояснения к сведениям об уточняемом земельном участке с кадастровым номером 48:04:0730119:24 :

1.	—
----	---

1. Сведения о характерных точках границ уточняемого земельного участка с кадастровым номером 48:04:0730120:2 :
 Система координат МСК-48, зона 1 Зона № 1

Обозначение характерных точек границ	Координаты, м				Метод определения координат	Формулы, примененные для расчета средней квадратической погрешности определения координат характерных точек границ (Mt), с подставленными в такие формулы значениями и итоговые (вычисленные) значения Mt, м	Описание закрепления точки
	содержатся в Едином государственном реестре недвижимости		определены в результате выполнения комплексных кадастровых работ				
	X	Y	X	Y			
1	2	3	4	5	6	7	8
н833	—	—	381 260,37	1 377 382,22	Метод спутниковых геодезических измерений (определений)	$\sqrt{(0,10^2 + 0,10^2)} = 0,10$	—
н834	—	—	381 282,43	1 377 381,91			
н835	—	—	381 282,38	1 377 413,54			
н836	—	—	381 280,95	1 377 467,06			
н837	—	—	381 279,35	1 377 485,04			
н838	—	—	381 252,75	1 377 480,92			
н839	—	—	381 260,70	1 377 388,93			
н833	—	—	381 260,37	1 377 382,22			

2. Сведения о частях границ уточняемого земельного участка с кадастровым номером 48:04:0730120:2 :

Обозначение части границ		Горизонтальное проложение (S), м	Описание прохождения части границ	Сведения о согласовании местоположения границ (согласовано/спорное)
от т.	до т.			
1	2	3	4	5
н833	н834	22,06	—	согласовано
н834	н835	31,63		
н835	н836	53,54		
н836	н837	18,05		

1	2	3	4	5
н837	н838	26,92	—	согласовано
н838	н839	92,33		
н839	н833	6,72		

3. Сведения о характеристиках уточняемого земельного участка с кадастровым номером 48:04:0730120:2 :

№ п/п	Наименование характеристики земельного участка	Значение характеристики
1	2	3
1.	Адрес земельного участка	399420, Российская Федерация, Липецкая область, Добринский р-н, Богородицкое с, Свободы ул, уч 25
1.1.	Сведения о местоположении земельного участка (при отсутствии адреса) в структурированном в соответствии с федеральной информационной адресной системой виде	—
1.2.	Дополнительные сведения о местоположении земельного участка	—
2.	Площадь земельного участка ± величина погрешности определения (вычисления) площади ($P \pm \Delta P$), м ²	2 500 ± 18,00
3.	Формула, примененная для вычисления предельной погрешности определения площади земельного участка, с подставленными значениями и итоговые (вычисленные) значения	$3,5*0,10*\sqrt{(2\ 500,00)} = 18$
4.	Площадь земельного участка согласно сведениям Единого государственного реестра недвижимости (Ркад), м ²	2 500,00
5.	Оценка расхождения Р и Ркад ($P - P_{кад}$), м ²	0
6.	Предельный минимальный и максимальный размеры земельного участка (Рмин и Рмакс), м ²	Рмин = 500 Рмакс = 5 000
7.	Вид (виды) разрешенного использования	для ведения личного подсобного хозяйства
7.1.	Дополнительные сведения об использовании земельного участка	—
8.	Кадастровый или иной государственный учетный номер (инвентарный) здания, сооружения, объекта незавершенного строительства, расположенного на земельном участке	48:04:0730120:23
9.	Сведения о земельных участках (землях общего пользования, территории общего пользования), посредством которых обеспечивается доступ	—
10.	Иные сведения	—

4. Пояснения к сведениям об уточняемом земельном участке с кадастровым номером 48:04:0730120:2 :

1.	—
----	---

1. Сведения о характерных точках границ уточняемого земельного участка с кадастровым номером 48:04:0730120:3 :
 Система координат МСК-48, зона 1 Зона № 1

Обозначение характерных точек границ	Координаты, м				Метод определения координат	Формулы, примененные для расчета средней квадратической погрешности определения координат характерных точек границ (Mt), с подставленными в такие формулы значениями и итоговые (вычисленные) значения Mt, м	Описание закрепления точки
	содержатся в Едином государственном реестре недвижимости		определены в результате выполнения комплексных кадастровых работ				
	X	Y	X	Y			
1	2	3	4	5	6	7	8
н840	—	—	380 713,94	1 377 403,82	Метод спутниковых геодезических измерений (определений)	$\sqrt{(0,10^2 + 0,10^2)} = 0,10$	—
н841	—	—	380 714,82	1 377 485,37			
н842	—	—	380 752,00	1 377 484,74			
н843	—	—	380 750,03	1 377 402,61			
н840	—	—	380 713,94	1 377 403,82			

2. Сведения о частях границ уточняемого земельного участка с кадастровым номером 48:04:0730120:3 :

Обозначение части границ		Горизонтальное проложение (S), м	Описание прохождения части границ	Сведения о согласовании местоположения границ (согласовано/спорное)
от т.	до т.			
1	2	3	4	5
н840	н841	81,55	—	согласовано
н841	н842	37,19		
н842	н843	82,15		
н843	н840	36,11		

3. Сведения о характеристиках уточняемого земельного участка с кадастровым номером 48:04:0730120:3 :

№ п/п	Наименование характеристики земельного участка	Значение характеристики
1	2	3
1	2	3

1	2	3
1.	Адрес земельного участка	399420, Российская Федерация, Липецкая область, Добринский р-н, Богородицкое с, Свободы ул, уч 41
1.1.	Сведения о местоположении земельного участка (при отсутствии адреса) в структурированном в соответствии с федеральной информационной адресной системой виде	—
1.2.	Дополнительные сведения о местоположении земельного участка	—
2.	Площадь земельного участка \pm величина погрешности определения (вычисления) площади ($P \pm \Delta P$), м ²	3 000 \pm 19,00
3.	Формула, примененная для вычисления предельной погрешности определения площади земельного участка, с подставленными значениями и итоговые (вычисленные) значения	$3,5 * 0,10 * \sqrt{(3\ 000,00)} = 19$
4.	Площадь земельного участка согласно сведениям Единого государственного реестра недвижимости (Ркад), м ²	3 000,00
5.	Оценка расхождения Р и Ркад ($P - P_{кад}$), м ²	0
6.	Предельный минимальный и максимальный размеры земельного участка ($P_{мин}$ и $P_{макс}$), м ²	$P_{мин} = 500$ $P_{макс} = 5\ 000$
7.	Вид (виды) разрешенного использования	Для ведения личного подсобного хозяйства
7.1.	Дополнительные сведения об использовании земельного участка	—
8.	Кадастровый или иной государственный учетный номер (инвентарный) здания, сооружения, объекта незавершенного строительства, расположенного на земельном участке	—
9.	Сведения о земельных участках (землях общего пользования, территории общего пользования), посредством которых обеспечивается доступ	—
10.	Иные сведения	—
4. Пояснения к сведениям об уточняемом земельном участке с кадастровым номером		48:04:0730120:3 :
1.	—	—

1. Сведения о характерных точках границ уточняемого земельного участка с кадастровым номером 48:04:0730120:8 :
 Система координат МСК-48, зона 1 Зона № 1

Обозначение характерных точек границ	Координаты, м				Метод определения координат	Формулы, примененные для расчета средней квадратической погрешности определения координат характерных точек границ (Mt), с подставленными в такие формулы значениями и итоговые (вычисленные) значения Mt, м	Описание закрепления точки
	содержатся в Едином государственном реестре недвижимости		определены в результате выполнения комплексных кадастровых работ				
	X	Y	X	Y			
1	2	3	4	5	6	7	8
н833	—	—	381 260,37	1 377 382,22	Метод спутниковых геодезических измерений (определений)	$\sqrt{(0,10^2 + 0,10^2)} = 0,10$	—
н839	—	—	381 260,70	1 377 388,93			
н838	—	—	381 252,75	1 377 480,92			
н882	—	—	381 224,29	1 377 476,61			
н883	—	—	381 227,79	1 377 382,22			
н833	—	—	381 260,37	1 377 382,22			

2. Сведения о частях границ уточняемого земельного участка с кадастровым номером 48:04:0730120:8 :

Обозначение части границ		Горизонтальное проложение (S), м	Описание прохождения части границ	Сведения о согласовании местоположения границ (согласовано/спорное)
от т.	до т.			
1	2	3	4	5
н833	н839	6,72	—	согласовано
н839	н838	92,33		
н838	н882	28,78		
н882	н883	94,45		
н883	н833	32,58		

3. Сведения о характеристиках уточняемого земельного участка с кадастровым номером 48:04:0730120:8 :

№ п/п	Наименование характеристики земельного участка	Значение характеристики
1	2	3
1		

1	2	3
1.	Адрес земельного участка	399420, Российская Федерация, Липецкая область, Добринский р-н, Богородицкое с, Свободы ул, уч 27
1.1.	Сведения о местоположении земельного участка (при отсутствии адреса) в структурированном в соответствии с федеральной информационной адресной системой виде	—
1.2.	Дополнительные сведения о местоположении земельного участка	—
2.	Площадь земельного участка \pm величина погрешности определения (вычисления) площади ($P \pm \Delta P$), м ²	3 000 \pm 19,00
3.	Формула, примененная для вычисления предельной погрешности определения площади земельного участка, с подставленными значениями и итоговые (вычисленные) значения	$3,5*0,10*\sqrt{(3\ 000,00)} = 19$
4.	Площадь земельного участка согласно сведениям Единого государственного реестра недвижимости (Ркад), м ²	3 000,00
5.	Оценка расхождения P и Ркад ($P - P_{кад}$), м ²	0
6.	Предельный минимальный и максимальный размеры земельного участка ($P_{мин}$ и $P_{макс}$), м ²	$P_{мин} = 500$ $P_{макс} = 5\ 000$
7.	Вид (виды) разрешенного использования	Для ведения личного подсобного хозяйства
7.1.	Дополнительные сведения об использовании земельного участка	—
8.	Кадастровый или иной государственный учетный номер (инвентарный) здания, сооружения, объекта незавершенного строительства, расположенного на земельном участке	—
9.	Сведения о земельных участках (землях общего пользования, территории общего пользования), посредством которых обеспечивается доступ	—
10.	Иные сведения	—
4. Пояснения к сведениям об уточняемом земельном участке с кадастровым номером		48:04:0730120:8 :
1.	—	—

1. Сведения о характерных точках границ уточняемого земельного участка с кадастровым номером 48:04:0730120:9 :
 Система координат МСК-48, зона 1 Зона № 1

Обозначение характерных точек границ	Координаты, м				Метод определения координат	Формулы, примененные для расчета средней квадратической погрешности определения координат характерных точек границ (Mt), с подставленными в такие формулы значениями и итоговые (вычисленные) значения Mt, м	Описание закрепления точки
	содержатся в Едином государственном реестре недвижимости		определены в результате выполнения комплексных кадастровых работ				
	X	Y	X	Y			
1	2	3	4	5	6	7	8
н884	—	—	381 288,81	1 377 381,84	Метод спутниковых геодезических измерений (определений)	$\sqrt{(0,10^2 + 0,10^2)} = 0,10$	—
н885	—	—	381 309,68	1 377 381,77			
н886	—	—	381 329,31	1 377 379,41			
н887	—	—	381 332,13	1 377 382,50			
н888	—	—	381 333,79	1 377 447,69			
н889	—	—	381 333,85	1 377 450,73			
н890	—	—	381 290,80	1 377 450,61			
н884	—	—	381 288,81	1 377 381,84			

2. Сведения о частях границ уточняемого земельного участка с кадастровым номером 48:04:0730120:9 :

Обозначение части границ		Горизонтальное проложение (S), м	Описание прохождения части границ	Сведения о согласовании местоположения границ (согласовано/спорное)
от т.	до т.			
1	2	3	4	5
н884	н885	20,87	—	согласовано
н885	н886	19,77		
н886	н887	4,18		
н887	н888	65,21		

1	2	3	4	5
н888	н889	3,04	—	согласовано
н889	н890	43,05		
н890	н884	68,80		

3. Сведения о характеристиках уточняемого земельного участка с кадастровым номером 48:04:0730120:9 :

№ п/п	Наименование характеристики земельного участка	Значение характеристики
1	2	3
1.	Адрес земельного участка	399420, Российская Федерация, Липецкая область, Добринский р-н, Богородицкое с, Свободы ул
1.1.	Сведения о местоположении земельного участка (при отсутствии адреса) в структурированном в соответствии с федеральной информационной адресной системой виде	—
1.2.	Дополнительные сведения о местоположении земельного участка	—
2.	Площадь земельного участка ± величина погрешности определения (вычисления) площади ($P \pm \Delta P$), м ²	3 000 ± 19,00
3.	Формула, примененная для вычисления предельной погрешности определения площади земельного участка, с подставленными значениями и итоговые (вычисленные) значения	$3,5*0,10*\sqrt{(3\ 000,00)} = 19$
4.	Площадь земельного участка согласно сведениям Единого государственного реестра недвижимости (Ркад), м ²	3 000,00
5.	Оценка расхождения Р и Ркад ($P - P_{кад}$), м ²	0
6.	Предельный минимальный и максимальный размеры земельного участка (Рмин и Рмакс), м ²	Рмин = 500 Рмакс = 5 000
7.	Вид (виды) разрешенного использования	Для ведения личного подсобного хозяйства
7.1.	Дополнительные сведения об использовании земельного участка	—
8.	Кадастровый или иной государственный учетный номер (инвентарный) здания, сооружения, объекта незавершенного строительства, расположенного на земельном участке	—
9.	Сведения о земельных участках (землях общего пользования, территории общего пользования), посредством которых обеспечивается доступ	—
10.	Иные сведения	—

4. Пояснения к сведениям об уточняемом земельном участке с кадастровым номером 48:04:0730120:9 :

1.	—
----	---

1. Сведения о характерных точках границ уточняемого земельного участка с кадастровым номером 48:04:0730120:10 :
 Система координат МСК-48, зона 1 Зона № 1

Обозначение характерных точек границ	Координаты, м				Метод определения координат	Формулы, примененные для расчета средней квадратической погрешности определения координат характерных точек границ (Mt), с подставленными в такие формулы значениями и итоговые (вычисленные) значения Mt, м	Описание закрепления точки
	содержатся в Едином государственном реестре недвижимости		определены в результате выполнения комплексных кадастровых работ				
	X	Y	X	Y			
1	2	3	4	5	6	7	8
н891	—	—	381 170,55	1 377 387,43	Метод спутниковых геодезических измерений (определений)	$\sqrt{(0,10^2 + 0,10^2)} = 0,10$	—
н892	—	—	381 208,22	1 377 385,55			
н893	—	—	381 207,63	1 377 459,02			
н894	—	—	381 204,90	1 377 489,02			
н895	—	—	381 165,44	1 377 487,02			
н896	—	—	381 166,35	1 377 466,89			
н877	—	—	381 167,80	1 377 442,29			
н891	—	—	381 170,55	1 377 387,43			

2. Сведения о частях границ уточняемого земельного участка с кадастровым номером 48:04:0730120:10 :

Обозначение части границ		Горизонтальное проложение (S), м	Описание прохождения части границ	Сведения о согласовании местоположения границ (согласовано/спорное)
от т.	до т.			
1	2	3	4	5
н891	н892	37,72	—	согласовано
н892	н893	73,47		
н893	н894	30,12		
н894	н895	39,51		

1	2	3	4	5
н895	н896	20,15	—	согласовано
н896	н877	24,64		
н877	н891	54,93		

3. Сведения о характеристиках уточняемого земельного участка с кадастровым номером 48:04:0730120:10 :

№ п/п	Наименование характеристики земельного участка	Значение характеристики
1	2	3
1.	Адрес земельного участка	399420, Российская Федерация, Липецкая область, Добринский р-н, Богородицкое с, Свободы ул, уч 29
1.1.	Сведения о местоположении земельного участка (при отсутствии адреса) в структурированном в соответствии с федеральной информационной адресной системой виде	—
1.2.	Дополнительные сведения о местоположении земельного участка	—
2.	Площадь земельного участка ± величина погрешности определения (вычисления) площади ($P \pm \Delta P$), м ²	4 007 ± 22,00
3.	Формула, примененная для вычисления предельной погрешности определения площади земельного участка, с подставленными значениями и итоговые (вычисленные) значения	$3,5*0,10*\sqrt{(4\ 007,00)} = 22$
4.	Площадь земельного участка согласно сведениям Единого государственного реестра недвижимости (Ркад), м ²	4 007,00
5.	Оценка расхождения Р и Ркад ($P - P_{кад}$), м ²	0
6.	Предельный минимальный и максимальный размеры земельного участка (Рмин и Рмакс), м ²	Рмин = 500 Рмакс = 5 000
7.	Вид (виды) разрешенного использования	для ведения личного подсобного хозяйства
7.1.	Дополнительные сведения об использовании земельного участка	—
8.	Кадастровый или иной государственный учетный номер (инвентарный) здания, сооружения, объекта незавершенного строительства, расположенного на земельном участке	48:04:0730120:26
9.	Сведения о земельных участках (землях общего пользования, территории общего пользования), посредством которых обеспечивается доступ	—
10.	Иные сведения	—

4. Пояснения к сведениям об уточняемом земельном участке с кадастровым номером 48:04:0730120:10 :

1.	—
----	---

1. Сведения о характерных точках границ уточняемого земельного участка с кадастровым номером 48:04:0730120:19 :
 Система координат МСК-48, зона 1 Зона № 1

Обозначение характерных точек границ	Координаты, м				Метод определения координат	Формулы, примененные для расчета средней квадратической погрешности определения координат характерных точек границ (Mt), с подставленными в такие формулы значениями и итоговые (вычисленные) значения Mt, м	Описание закрепления точки
	содержатся в Едином государственном реестре недвижимости		определены в результате выполнения комплексных кадастровых работ				
	X	Y	X	Y			
1	2	3	4	5	6	7	8
н897	—	—	380 662,42	1 377 410,64	Метод спутниковых геодезических измерений (определений)	$\sqrt{(0,10^2 + 0,10^2)} = 0,10$	—
н898	—	—	380 662,93	1 377 436,64			
н899	—	—	380 664,00	1 377 438,82			
н900	—	—	380 666,75	1 377 495,75			
н901	—	—	380 640,04	1 377 497,54			
н902	—	—	380 634,86	1 377 447,94			
н903	—	—	380 627,49	1 377 446,33			
н904	—	—	380 625,77	1 377 444,16			
н905	—	—	380 625,13	1 377 413,87			
н897	—	—	380 662,42	1 377 410,64			

2. Сведения о частях границ уточняемого земельного участка с кадастровым номером 48:04:0730120:19 :

Обозначение части границ		Горизонтальное проложение (S), м	Описание прохождения части границ	Сведения о согласовании местоположения границ (согласовано/спорное)
от т.	до т.			
1	2	3	4	5

1	2	3	4	5
н897	н898	26,01	—	согласовано
н898	н899	2,43		
н899	н900	57,00		
н900	н901	26,77		
н901	н902	49,87		
н902	н903	7,54		
н903	н904	2,77		
н904	н905	30,30		
н905	н897	37,43		

3. Сведения о характеристиках уточняемого земельного участка с кадастровым номером 48:04:0730120:19 :

№ п/п	Наименование характеристики земельного участка	Значение характеристики
1	2	3
1.	Адрес земельного участка	399420, Российская Федерация, Липецкая область, Добринский р-н, Богородицкое с, Свободы ул
1.1.	Сведения о местоположении земельного участка (при отсутствии адреса) в структурированном в соответствии с федеральной информационной адресной системой виде	—
1.2.	Дополнительные сведения о местоположении земельного участка	—
2.	Площадь земельного участка ± величина погрешности определения (вычисления) площади ($P \pm \Delta P$), м ²	2 708 ± 18,00
3.	Формула, примененная для вычисления предельной погрешности определения площади земельного участка, с подставленными значениями и итоговые (вычисленные) значения	$3,5 * 0,10 * \sqrt{(2\ 708,00)} = 18$
4.	Площадь земельного участка согласно сведениям Единого государственного реестра недвижимости (Ркад), м ²	2 708,00
5.	Оценка расхождения Р и Ркад ($P - P_{кад}$), м ²	0
6.	Предельный минимальный и максимальный размеры земельного участка (Рмин и Рмакс), м ²	Рмин = 500 Рмакс = 5 000
7.	Вид (виды) разрешенного использования	под жилую застройку индивидуальную
7.1.	Дополнительные сведения об использовании земельного участка	—
8.	Кадастровый или иной государственный учетный номер (инвентарный) здания, сооружения, объекта незавершенного строительства, расположенного на земельном участке	—

1	2	3
9.	Сведения о земельных участках (землях общего пользования, территории общего пользования), посредством которых обеспечивается доступ	—
10.	Иные сведения	—

4. Пояснения к сведениям об уточняемом земельном участке с кадастровым номером 48:04:0730120:19 :

1.	—
----	---

1. Сведения о характерных точках границ уточняемого земельного участка с кадастровым номером 48:04:0730120:21 :
 Система координат МСК-48, зона 1 Зона № 1

Обозначение характерных точек границ	Координаты, м				Метод определения координат	Формулы, примененные для расчета средней квадратической погрешности определения координат характерных точек границ (Mt), с подставленными в такие формулы значениями и итоговые (вычисленные) значения Mt, м	Описание закрепления точки
	содержатся в Едином государственном реестре недвижимости		определены в результате выполнения комплексных кадастровых работ				
	X	Y	X	Y			
1	2	3	4	5	6	7	8
783	380 783,57	1 377 402,77	380 783,57	1 377 402,77	Метод спутниковых геодезических измерений (определений)	$\sqrt{(0,10^2 + 0,10^2)} = 0,10$	—
782	380 783,92	1 377 405,46	380 783,92	1 377 405,46			
781	380 785,39	1 377 435,54	380 785,39	1 377 435,54			
906	380 786,56	1 377 453,41	380 786,56	1 377 453,41			
907	380 757,17	1 377 455,46	380 757,17	1 377 455,46			
908	380 754,96	1 377 421,98	380 754,96	1 377 421,98			
909	380 754,43	1 377 404,71	380 754,43	1 377 404,71			
783	380 783,57	1 377 402,77	380 783,57	1 377 402,77			

2. Сведения о частях границ уточняемого земельного участка с кадастровым номером 48:04:0730120:21 :

Обозначение части границ		Горизонтальное проложение (S), м	Описание прохождения части границ	Сведения о согласовании местоположения границ (согласовано/спорное)
от т.	до т.			
1	2	3	4	5
783	782	2,71	—	согласовано
782	781	30,12		
781	906	17,91		
906	907	29,46		
907	908	33,55		
908	909	17,28		
909	783	29,20		

3. Сведения о характеристиках уточняемого земельного участка с кадастровым номером 48:04:0730120:21 :

№ п/п	Наименование характеристики земельного участка	Значение характеристики
1	2	3
1.	Адрес земельного участка	399420, Российская Федерация, Липецкая область, Добринский р-н, Богородицкое с, Свободы ул, уч 39Б
1.1.	Сведения о местоположении земельного участка (при отсутствии адреса) в структурированном в соответствии с федеральной информационной адресной системой виде	—
1.2.	Дополнительные сведения о местоположении земельного участка	—
2.	Площадь земельного участка ± величина погрешности определения (вычисления) площади ($P \pm \Delta P$), м ²	1 500 ± 14,00
3.	Формула, примененная для вычисления предельной погрешности определения площади земельного участка, с подставленными значениями и итоговые (вычисленные) значения	$3,5*0,10*\sqrt{(1\ 500,00)} = 14$
4.	Площадь земельного участка согласно сведениям Единого государственного реестра недвижимости (Ркад), м ²	1 500,00
5.	Оценка расхождения Р и Ркад ($P - P_{кад}$), м ²	0
6.	Предельный минимальный и максимальный размеры земельного участка (Рмин и Рмакс), м ²	Рмин = 500 Рмакс = 5 000
7.	Вид (виды) разрешенного использования	для размещения домов индивидуальной жилой застройки
7.1.	Дополнительные сведения об использовании земельного участка	—

1	2	3
8.	Кадастровый или иной государственный учетный номер (инвентарный) здания, сооружения, объекта незавершенного строительства, расположенного на земельном участке	48:04:0730120:140
9.	Сведения о земельных участках (землях общего пользования, территории общего пользования), посредством которых обеспечивается доступ	—
10.	Иные сведения	—

4. Пояснения к сведениям об уточняемом земельном участке с кадастровым номером 48:04:0730120:21 :

1.	—
----	---

1. Сведения о характерных точках границ уточняемого земельного участка с кадастровым номером 48:04:0730121:1 :
 Система координат МСК-48, зона 1 Зона № 1

Обозначение характерных точек границ	Координаты, м				Метод определения координат	Формулы, примененные для расчета средней квадратической погрешности определения координат характерных точек границ (Mt), с подставленными в такие формулы значениями и итоговые (вычисленные) значения Mt, м	Описание закрепления точки
	содержатся в Едином государственном реестре недвижимости		определены в результате выполнения комплексных кадастровых работ				
	X	Y	X	Y			
1	2	3	4	5	6	7	8
н1066	—	—	380 315,76	1 377 438,42	Метод спутниковых геодезических измерений (определений)	$\sqrt{(0,10^2 + 0,10^2)} = 0,10$	—
н1067	—	—	380 285,27	1 377 441,92			
1068	—	—	380 284,79	1 377 416,66			
1069	—	—	380 285,58	1 377 408,22			
1070	—	—	380 286,30	1 377 394,22			
н1071	—	—	380 317,41	1 377 390,61			
н1072	—	—	380 317,65	1 377 409,19			

1	2	3	4	5	6	7	8
н1066	—	—	380 315,76	1 377 438,42	Метод спутниковых геодезических измерений (определений)	$\sqrt{(0,10^2 + 0,10^2)} = 0,10$	—

2. Сведения о частях границ уточняемого земельного участка с кадастровым номером 48:04:0730121:1 :

Обозначение части границ		Горизонтальное проложение (S), м	Описание прохождения части границ	Сведения о согласовании местоположения границ (согласовано/спорное)
от т.	до т.			
1	2	3	4	5
н1066	н1067	30,69	—	согласовано
н1067	1068	25,26		
1068	1069	8,48		
1069	1070	14,02		
1070	н1071	31,32		
н1071	н1072	18,58		
н1072	н1066	29,29		

3. Сведения о характеристиках уточняемого земельного участка с кадастровым номером 48:04:0730121:1 :

№ п/п	Наименование характеристики земельного участка	Значение характеристики
1	2	3
1.	Адрес земельного участка	399420, Российская Федерация, Липецкая область, Добринский р-н, Богородицкое с, Свободы ул, уч 78
1.1.	Сведения о местоположении земельного участка (при отсутствии адреса) в структурированном в соответствии с федеральной информационной адресной системой виде	—
1.2.	Дополнительные сведения о местоположении земельного участка	—
2.	Площадь земельного участка ± величина погрешности определения (вычисления) площади ($P \pm \Delta P$), м ²	1 509 ± 14,00
3.	Формула, примененная для вычисления предельной погрешности определения площади земельного участка, с подставленными значениями и итоговые (вычисленные) значения	$3,5 * 0,10 * \sqrt{(1\ 509,00)} = 14$
4.	Площадь земельного участка согласно сведениям Единого государственного реестра недвижимости (Ркад), м ²	1 500,00
5.	Оценка расхождения Р и Ркад ($P - P_{кад}$), м ²	9
6.	Предельный минимальный и максимальный размеры земельного участка (Рмин и Рмакс), м ²	Рмин = 500 Рмакс = 5 000

1	2	3
7.	Вид (виды) разрешенного использования	для ведения личного подсобного хозяйства
7.1.	Дополнительные сведения об использовании земельного участка	—
8.	Кадастровый или иной государственный учетный номер (инвентарный) здания, сооружения, объекта незавершенного строительства, расположенного на земельном участке	48:04:0730121:50
9.	Сведения о земельных участках (землях общего пользования, территории общего пользования), посредством которых обеспечивается доступ	—
10.	Иные сведения	—

4. Пояснения к сведениям об уточняемом земельном участке с кадастровым номером 48:04:0730121:1 :

1.	—
----	---

1. Сведения о характерных точках границ уточняемого земельного участка с кадастровым номером 48:04:0730121:2 :

Система координат МСК-48, зона 1 Зона № 1

Обозначение характерных точек границ	Координаты, м				Метод определения координат	Формулы, примененные для расчета средней квадратической погрешности определения координат характерных точек границ (Mt), с подставленными в такие формулы значениями и итоговые (вычисленные) значения Mt, м	Описание закрепления точки
	содержатся в Едином государственном реестре недвижимости		определены в результате выполнения комплексных кадастровых работ				
	X	Y	X	Y			
1	2	3	4	5	6	7	8
н1073	—	—	381 349,64	1 377 273,81	Метод спутниковых геодезических измерений (определений)	$\sqrt{(0,10^2 + 0,10^2)} = 0,10$	—
н1074	—	—	381 341,61	1 377 354,45			
н1075	—	—	381 334,25	1 377 364,77			
н1076	—	—	381 306,30	1 377 365,39			
н1077	—	—	381 311,06	1 377 321,39			
н1078	—	—	381 317,06	1 377 275,50			

1	2	3	4	5	6	7	8
н1073	—	—	381 349,64	1 377 273,81	Метод спутниковых геодезических измерений (определений)	$\sqrt{(0,10^2 + 0,10^2)} = 0,10$	—

2. Сведения о частях границ уточняемого земельного участка с кадастровым номером 48:04:0730121:2 :

Обозначение части границ		Горизонтальное проложение (S), м	Описание прохождения части границ	Сведения о согласовании местоположения границ (согласовано/спорное)
от т.	до т.			
1	2	3	4	5
н1073	н1074	81,04	—	согласовано
н1074	н1075	12,68		
н1075	н1076	27,96		
н1076	н1077	44,26		
н1077	н1078	46,28		
н1078	н1073	32,62		

3. Сведения о характеристиках уточняемого земельного участка с кадастровым номером 48:04:0730121:2 :

№ п/п	Наименование характеристики земельного участка	Значение характеристики
1	2	3
1.	Адрес земельного участка	399420, Российская Федерация, Липецкая область, Добринский р-н, Богородицкое с, Свободы ул
1.1.	Сведения о местоположении земельного участка (при отсутствии адреса) в структурированном в соответствии с федеральной информационной адресной системой виде	—
1.2.	Дополнительные сведения о местоположении земельного участка	—
2.	Площадь земельного участка ± величина погрешности определения (вычисления) площади ($P \pm \Delta P$), м ²	3 000 ± 19,00
3.	Формула, примененная для вычисления предельной погрешности определения площади земельного участка, с подставленными значениями и итоговые (вычисленные) значения	$3,5 * 0,10 * \sqrt{(3\ 000,00)} = 19$
4.	Площадь земельного участка согласно сведениям Единого государственного реестра недвижимости (Ркад), м ²	3 000,00
5.	Оценка расхождения Р и Ркад ($P - P_{кад}$), м ²	0
6.	Предельный минимальный и максимальный размеры земельного участка (Рмин и Рмакс), м ²	Рмин = 500 Рмакс = 5 000
7.	Вид (виды) разрешенного использования	Для ведения личного подсобного хозяйства

1	2	3
7.1.	Дополнительные сведения об использовании земельного участка	—
8.	Кадастровый или иной государственный учетный номер (инвентарный) здания, сооружения, объекта незавершенного строительства, расположенного на земельном участке	—
9.	Сведения о земельных участках (землях общего пользования, территории общего пользования), посредством которых обеспечивается доступ	—
10.	Иные сведения	—

4. Пояснения к сведениям об уточняемом земельном участке с кадастровым номером 48:04:0730121:2 :

1.	—
----	---

1. Сведения о характерных точках границ уточняемого земельного участка с кадастровым номером 48:04:0730121:3 :

Система координат МСК-48, зона 1 Зона № 1

Обозначение характерных точек границ	Координаты, м				Метод определения координат	Формулы, примененные для расчета средней квадратической погрешности определения координат характерных точек границ (Mt), с подставленными в такие формулы значениями и итоговые (вычисленные) значения Mt, м	Описание закрепления точки
	содержатся в Едином государственном реестре недвижимости		определены в результате выполнения комплексных кадастровых работ				
	X	Y	X	Y			
1	2	3	4	5	6	7	8
н1076	—	—	381 306,30	1 377 365,39	Метод спутниковых геодезических измерений (определений)	$\sqrt{(0,10^2 + 0,10^2)} = 0,10$	—
н1079	—	—	381 281,01	1 377 364,77			
н1080	—	—	381 272,10	1 377 364,65			
н1081	—	—	381 273,86	1 377 330,65			
н1082	—	—	381 290,32	1 377 319,78			
н1083	—	—	381 305,04	1 377 241,19			

1	2	3	4	5	6	7	8
н1084	—	—	381 321,48	1 377 241,08	Метод спутниковых геодезических измерений (определений)	$\sqrt{(0,10^2 + 0,10^2)} = 0,10$	—
н1078	—	—	381 317,06	1 377 275,50			
н1077	—	—	381 311,06	1 377 321,39			
н1076	—	—	381 306,30	1 377 365,39			

2. Сведения о частях границ уточняемого земельного участка с кадастровым номером 48:04:0730121:3 :

Обозначение части границ		Горизонтальное проложение (S), м	Описание прохождения части границ	Сведения о согласовании местоположения границ (согласовано/спорное)
от т.	до т.			
1	2	3	4	5
н1076	н1079	25,30	—	согласовано
н1079	н1080	8,91		
н1080	н1081	34,05		
н1081	н1082	19,73		
н1082	н1083	79,96		
н1083	н1084	16,44		
н1084	н1078	34,70		
н1078	н1077	46,28		
н1077	н1076	44,26		

3. Сведения о характеристиках уточняемого земельного участка с кадастровым номером 48:04:0730121:3 :

№ п/п	Наименование характеристики земельного участка	Значение характеристики
1	2	3
1.	Адрес земельного участка	399420, Российская Федерация, Липецкая область, Добринский р-н, Богородицкое с, Свободы ул, уч 34
1.1.	Сведения о местоположении земельного участка (при отсутствии адреса) в структурированном в соответствии с федеральной информационной адресной системой виде	—
1.2.	Дополнительные сведения о местоположении земельного участка	—
2.	Площадь земельного участка ± величина погрешности определения (вычисления) площади ($P \pm \Delta P$), м ²	2 991 ± 19,00

1	2	3
3.	Формула, примененная для вычисления предельной погрешности определения площади земельного участка, с подставленными значениями и итоговые (вычисленные) значения	$3,5*0,10*\sqrt{(2\ 991,00)} = 19$
4.	Площадь земельного участка согласно сведениям Единого государственного реестра недвижимости (Ркад), м ²	2 989,00
5.	Оценка расхождения Р и Ркад (Р - Ркад), м ²	2
6.	Предельный минимальный и максимальный размеры земельного участка (Рмин и Рмакс), м ²	Рмин = 500 Рмакс = 5 000
7.	Вид (виды) разрешенного использования	Для ведения личного подсобного хозяйства
7.1.	Дополнительные сведения об использовании земельного участка	—
8.	Кадастровый или иной государственный учетный номер (инвентарный) здания, сооружения, объекта незавершенного строительства, расположенного на земельном участке	48:04:0730118:34
9.	Сведения о земельных участках (землях общего пользования, территории общего пользования), посредством которых обеспечивается доступ	—
10.	Иные сведения	—

4. Пояснения к сведениям об уточняемом земельном участке с кадастровым номером 48:04:0730121:3 :

1.	—
----	---

1. Сведения о характерных точках границ уточняемого земельного участка с кадастровым номером 48:04:0730121:6 :
Система координат МСК-48, зона 1 Зона № 1

Обозначение характерных точек границ	Координаты, м				Метод определения координат	Формулы, примененные для расчета средней квадратической погрешности определения координат характерных точек границ (Mt), с подставленными в такие формулы значениями и итоговые (вычисленные) значения Mt, м	Описание закрепления точки
	содержатся в Едином государственном реестре недвижимости		определены в результате выполнения комплексных кадастровых работ				
	X	Y	X	Y			
1	2	3	4	5	6	7	8
n1091	—	—	381 124,55	1 377 367,62	Метод спутниковых геодезических измерений (определений)	$\sqrt{(0,10^2 + 0,10^2)} = 0,10$	—

1	2	3	4	5	6	7	8
1092	—	—	381 095,69	1 377 368,37	Метод спутниковых геодезических измерений (определений)	$\sqrt{(0,10^2 + 0,10^2)} = 0,10$	—
1093	—	—	381 095,66	1 377 354,81			
1094	—	—	381 096,23	1 377 347,97			
1095	—	—	381 096,52	1 377 343,22			
1096	—	—	381 097,47	1 377 334,49			
1097	—	—	381 098,78	1 377 322,33			
1098	—	—	381 100,39	1 377 319,02			
1099	—	—	381 106,84	1 377 254,22			
н1100	—	—	381 129,49	1 377 253,27			
н1091	—	—	381 124,55	1 377 367,62			

2. Сведения о частях границ уточняемого земельного участка с кадастровым номером 48:04:0730121:6 :

Обозначение части границ		Горизонтальное проложение (S), м	Описание прохождения части границ	Сведения о согласовании местоположения границ (согласовано/спорное)
от т.	до т.			
1	2	3	4	5
н1091	1092	28,87	—	согласовано
1092	1093	13,56		
1093	1094	6,86		
1094	1095	4,76		
1095	1096	8,78		
1096	1097	12,23		
1097	1098	3,68		
1098	1099	65,12		
1099	н1100	22,67		
н1100	н1091	114,46		

3. Сведения о характеристиках уточняемого земельного участка с кадастровым номером 48:04:0730121:6 :

№ п/п	Наименование характеристики земельного участка	Значение характеристики
1	2	3
1.	Адрес земельного участка	399420, Российская Федерация, Липецкая область, Добринский р-н, Богородицкое с, Свободы ул, уч 40
1.1.	Сведения о местоположении земельного участка (при отсутствии адреса) в структурированном в соответствии с федеральной информационной адресной системой виде	—
1.2.	Дополнительные сведения о местоположении земельного участка	—
2.	Площадь земельного участка ± величина погрешности определения (вычисления) площади ($P \pm \Delta P$), м ²	3 000 ± 19,00
3.	Формула, примененная для вычисления предельной погрешности определения площади земельного участка, с подставленными значениями и итоговые (вычисленные) значения	$3,5 * 0,10 * \sqrt{(3\ 000,00)} = 19$
4.	Площадь земельного участка согласно сведениям Единого государственного реестра недвижимости (Ркад), м ²	3 000,00
5.	Оценка расхождения Р и Ркад ($P - P_{кад}$), м ²	0
6.	Предельный минимальный и максимальный размеры земельного участка (Рмин и Рмакс), м ²	Рмин = 500 Рмакс = 5 000
7.	Вид (виды) разрешенного использования	Для ведения личного подсобного хозяйства
7.1.	Дополнительные сведения об использовании земельного участка	—
8.	Кадастровый или иной государственный учетный номер (инвентарный) здания, сооружения, объекта незавершенного строительства, расположенного на земельном участке	—
9.	Сведения о земельных участках (землях общего пользования, территории общего пользования), посредством которых обеспечивается доступ	—
10.	Иные сведения	—

4. Пояснения к сведениям об уточняемом земельном участке с кадастровым номером 48:04:0730121:6 :

1.	—
----	---

1. Сведения о характерных точках границ уточняемого земельного участка с кадастровым номером 48:04:0730121:7 :
 Система координат МСК-48, зона 1 Зона № 1

Обозначение характерных точек границ	Координаты, м				Метод определения координат	Формулы, примененные для расчета средней квадратической погрешности определения координат характерных точек границ (Mt), с подставленными в такие формулы значениями и итоговые (вычисленные) значения Mt, м	Описание закрепления точки
	содержатся в Едином государственном реестре недвижимости		определены в результате выполнения комплексных кадастровых работ				
	X	Y	X	Y			
1	2	3	4	5	6	7	8
1099	381 106,84	1 377 254,22	381 106,84	1 377 254,22	Метод спутниковых геодезических измерений (определений)	$\sqrt{(0,10^2 + 0,10^2)} = 0,10$	—
1098	381 100,39	1 377 319,02	381 100,39	1 377 319,02			
1097	381 098,78	1 377 322,33	381 098,78	1 377 322,33			
1096	381 097,47	1 377 334,49	381 097,47	1 377 334,49			
1095	381 096,52	1 377 343,22	381 096,52	1 377 343,22			
1094	381 096,23	1 377 347,97	381 096,23	1 377 347,97			
1093	381 095,66	1 377 354,81	381 095,66	1 377 354,81			
1092	381 095,69	1 377 368,37	381 095,69	1 377 368,37			
1101	381 070,82	1 377 368,66	381 070,82	1 377 368,66			
1102	381 071,04	1 377 358,58	381 071,04	1 377 358,58			
1103	381 071,33	1 377 349,91	381 071,33	1 377 349,91			
1104	381 072,23	1 377 343,28	381 072,23	1 377 343,28			

1	2	3	4	5	6	7	8
1105	381 072,68	1 377 341,41	381 072,68	1 377 341,41	Метод спутниковых геодезических измерений (определений)	$\sqrt{(0,10^2 + 0,10^2)} = 0,10$	—
1106	381 075,16	1 377 320,79	381 075,16	1 377 320,79			
1107	381 079,60	1 377 274,23	381 079,60	1 377 274,23			
1108	381 090,12	1 377 263,07	381 090,12	1 377 263,07			
1109	381 090,93	1 377 256,87	381 090,93	1 377 256,87			
1110	381 098,34	1 377 254,28	381 098,34	1 377 254,28			
1099	381 106,84	1 377 254,22	381 106,84	1 377 254,22			

2. Сведения о частях границ уточняемого земельного участка с кадастровым номером 48:04:0730121:7 :

Обозначение части границ		Горизонтальное проложение (S), м	Описание прохождения части границ	Сведения о согласовании местоположения границ (согласовано/спорное)
от т.	до т.			
1	2	3	4	5
1099	1098	65,12	—	согласовано
1098	1097	3,68		
1097	1096	12,23		
1096	1095	8,78		
1095	1094	4,76		
1094	1093	6,86		
1093	1092	13,56		
1092	1101	24,87		
1101	1102	10,08		
1102	1103	8,67		
1103	1104	6,69		
1104	1105	1,92		
1105	1106	20,77		
1106	1107	46,77		
1107	1108	15,34		
1108	1109	6,25		

1	2	3	4	5
1109	1110	7,85	—	согласовано
1110	1099	8,50	—	

3. Сведения о характеристиках уточняемого земельного участка с кадастровым номером 48:04:0730121:7 :

№ п/п	Наименование характеристики земельного участка	Значение характеристики
1	2	3
1.	Адрес земельного участка	399420, Российская Федерация, Липецкая область, Добринский р-н, Богородицкое с, Свободы ул, уч 42
1.1.	Сведения о местоположении земельного участка (при отсутствии адреса) в структурированном в соответствии с федеральной информационной адресной системой виде	—
1.2.	Дополнительные сведения о местоположении земельного участка	—
2.	Площадь земельного участка ± величина погрешности определения (вычисления) площади ($P \pm \Delta P$), м ²	2 689 ± 18,00
3.	Формула, примененная для вычисления предельной погрешности определения площади земельного участка, с подставленными значениями и итоговые (вычисленные) значения	$3,5 * 0,10 * \sqrt{(2\ 689,00)} = 18$
4.	Площадь земельного участка согласно сведениям Единого государственного реестра недвижимости (Ркад), м ²	2 689,00
5.	Оценка расхождения Р и Ркад ($P - P_{кад}$), м ²	0
6.	Предельный минимальный и максимальный размеры земельного участка (Рмин и Рмакс), м ²	Рмин = 500 Рмакс = 5 000
7.	Вид (виды) разрешенного использования	Для ведения личного подсобного хозяйства
7.1.	Дополнительные сведения об использовании земельного участка	—
8.	Кадастровый или иной государственный учетный номер (инвентарный) здания, сооружения, объекта незавершенного строительства, расположенного на земельном участке	48:04:0730118:74
9.	Сведения о земельных участках (землях общего пользования, территории общего пользования), посредством которых обеспечивается доступ	—
10.	Иные сведения	—

4. Пояснения к сведениям об уточняемом земельном участке с кадастровым номером 48:04:0730121:7 :

1.	—
----	---

1. Сведения о характерных точках границ уточняемого земельного участка с кадастровым номером 48:04:0730121:10 :
 Система координат МСК-48, зона 1 Зона № 1

Обозначение характерных точек границ	Координаты, м				Метод определения координат	Формулы, примененные для расчета средней квадратической погрешности определения координат характерных точек границ (Mt), с подставленными в такие формулы значениями и итоговые (вычисленные) значения Mt, м	Описание закрепления точки
	содержатся в Едином государственном реестре недвижимости		определены в результате выполнения комплексных кадастровых работ				
	X	Y	X	Y			
1	2	3	4	5	6	7	8
н1117	—	—	381 013,36	1 377 371,67	Метод спутниковых геодезических измерений (определений)	$\sqrt{(0,10^2 + 0,10^2)} = 0,10$	—
н1118	—	—	380 978,18	1 377 371,37			
н1119	—	—	380 984,44	1 377 285,30			
н1120	—	—	381 020,71	1 377 284,09			
н1121	—	—	381 012,71	1 377 352,50			
н1117	—	—	381 013,36	1 377 371,67			

2. Сведения о частях границ уточняемого земельного участка с кадастровым номером 48:04:0730121:10 :

Обозначение части границ		Горизонтальное проложение (S), м	Описание прохождения части границ	Сведения о согласовании местоположения границ (согласовано/спорное)
от т.	до т.			
1	2	3	4	5
н1117	н1118	35,18	—	согласовано
н1118	н1119	86,30		
н1119	н1120	36,29		
н1120	н1121	68,88		
н1121	н1117	19,18		

3. Сведения о характеристиках уточняемого земельного участка с кадастровым номером 48:04:0730121:10 :

№ п/п	Наименование характеристики земельного участка	Значение характеристики
1	2	3
1		

1	2	3
1.	Адрес земельного участка	399420, Российская Федерация, Липецкая область, Добринский р-н, Богородицкое с, Свободы ул, уч 48
1.1.	Сведения о местоположении земельного участка (при отсутствии адреса) в структурированном в соответствии с федеральной информационной адресной системой виде	—
1.2.	Дополнительные сведения о местоположении земельного участка	—
2.	Площадь земельного участка \pm величина погрешности определения (вычисления) площади ($P \pm \Delta P$), м ²	3 000 \pm 19,00
3.	Формула, примененная для вычисления предельной погрешности определения площади земельного участка, с подставленными значениями и итоговые (вычисленные) значения	$3,5 * 0,10 * \sqrt{(3\ 000,00)} = 19$
4.	Площадь земельного участка согласно сведениям Единого государственного реестра недвижимости (Ркад), м ²	3 000,00
5.	Оценка расхождения P и Ркад ($P - P_{кад}$), м ²	0
6.	Предельный минимальный и максимальный размеры земельного участка ($P_{мин}$ и $P_{макс}$), м ²	$P_{мин} = 500$ $P_{макс} = 5\ 000$
7.	Вид (виды) разрешенного использования	для ведения личного подсобного хозяйства
7.1.	Дополнительные сведения об использовании земельного участка	—
8.	Кадастровый или иной государственный учетный номер (инвентарный) здания, сооружения, объекта незавершенного строительства, расположенного на земельном участке	48:04:0730121:264
9.	Сведения о земельных участках (землях общего пользования, территории общего пользования), посредством которых обеспечивается доступ	—
10.	Иные сведения	—
4. Пояснения к сведениям об уточняемом земельном участке с кадастровым номером		48:04:0730121:10 :
1.	—	—

1. Сведения о характерных точках границ уточняемого земельного участка с кадастровым номером 48:04:0730121:11 :
 Система координат МСК-48, зона 1 Зона № 1

Обозначение характерных точек границ	Координаты, м				Метод определения координат	Формулы, примененные для расчета средней квадратической погрешности определения координат характерных точек границ (Mt), с подставленными в такие формулы значениями и итоговые (вычисленные) значения Mt, м	Описание закрепления точки
	содержатся в Едином государственном реестре недвижимости		определены в результате выполнения комплексных кадастровых работ				
	X	Y	X	Y			
1	2	3	4	5	6	7	8
н1122	—	—	380 981,02	1 377 272,38	Метод спутниковых геодезических измерений (определений)	$\sqrt{(0,10^2 + 0,10^2)} = 0,10$	—
н1118	—	—	380 978,18	1 377 371,37			
н1123	—	—	380 940,86	1 377 370,72			
н1124	—	—	380 957,61	1 377 272,32			
н1122	—	—	380 981,02	1 377 272,38			

2. Сведения о частях границ уточняемого земельного участка с кадастровым номером 48:04:0730121:11 :

Обозначение части границ		Горизонтальное проложение (S), м	Описание прохождения части границ	Сведения о согласовании местоположения границ (согласовано/спорное)
от т.	до т.			
1	2	3	4	5
н1122	н1118	99,03	—	согласовано
н1118	н1123	37,33		
н1123	н1124	99,82		
н1124	н1122	23,41		

3. Сведения о характеристиках уточняемого земельного участка с кадастровым номером 48:04:0730121:11 :

№ п/п	Наименование характеристики земельного участка	Значение характеристики
1	2	3
1		

1	2	3
1.	Адрес земельного участка	399420, Российская Федерация, Липецкая область, Добринский р-н, Богородицкое с, Свободы ул, уч 50
1.1.	Сведения о местоположении земельного участка (при отсутствии адреса) в структурированном в соответствии с федеральной информационной адресной системой виде	—
1.2.	Дополнительные сведения о местоположении земельного участка	—
2.	Площадь земельного участка \pm величина погрешности определения (вычисления) площади ($P \pm \Delta P$), м ²	3 000 \pm 19,00
3.	Формула, примененная для вычисления предельной погрешности определения площади земельного участка, с подставленными значениями и итоговые (вычисленные) значения	$3,5*0,10*\sqrt{(3\ 000,00)} = 19$
4.	Площадь земельного участка согласно сведениям Единого государственного реестра недвижимости (Ркад), м ²	3 000,00
5.	Оценка расхождения Р и Ркад ($P - P_{кад}$), м ²	0
6.	Предельный минимальный и максимальный размеры земельного участка ($P_{мин}$ и $P_{макс}$), м ²	$P_{мин} = 500$ $P_{макс} = 5\ 000$
7.	Вид (виды) разрешенного использования	Для ведения личного подсобного хозяйства
7.1.	Дополнительные сведения об использовании земельного участка	—
8.	Кадастровый или иной государственный учетный номер (инвентарный) здания, сооружения, объекта незавершенного строительства, расположенного на земельном участке	—
9.	Сведения о земельных участках (землях общего пользования, территории общего пользования), посредством которых обеспечивается доступ	—
10.	Иные сведения	—
4. Пояснения к сведениям об уточняемом земельном участке с кадастровым номером		48:04:0730121:11 :
1.	—	—

1. Сведения о характерных точках границ уточняемого земельного участка с кадастровым номером 48:04:0730121:13 :
 Система координат МСК-48, зона 1 Зона № 1

Обозначение характерных точек границ	Координаты, м				Метод определения координат	Формулы, примененные для расчета средней квадратической погрешности определения координат характерных точек границ (Mt), с подставленными в такие формулы значениями и итоговые (вычисленные) значения Mt, м	Описание закрепления точки
	содержатся в Едином государственном реестре недвижимости		определены в результате выполнения комплексных кадастровых работ				
	X	Y	X	Y			
1	2	3	4	5	6	7	8
н1134	—	—	380 828,85	1 377 380,27	Метод спутниковых геодезических измерений (определений)	$\sqrt{(0,10^2 + 0,10^2)} = 0,10$	—
н1135	—	—	380 795,90	1 377 379,48			
н1136	—	—	380 815,99	1 377 269,46			
н1137	—	—	380 837,94	1 377 275,08			
н1134	—	—	380 828,85	1 377 380,27			

2. Сведения о частях границ уточняемого земельного участка с кадастровым номером 48:04:0730121:13 :

Обозначение части границ		Горизонтальное проложение (S), м	Описание прохождения части границ	Сведения о согласовании местоположения границ (согласовано/спорное)
от т.	до т.			
1	2	3	4	5
н1134	н1135	32,96	—	согласовано
н1135	н1136	111,84		
н1136	н1137	22,66		
н1137	н1134	105,58		

3. Сведения о характеристиках уточняемого земельного участка с кадастровым номером 48:04:0730121:13 :

№ п/п	Наименование характеристики земельного участка	Значение характеристики
1	2	3
1	2	3

1	2	3
1.	Адрес земельного участка	399420, Российская Федерация, Липецкая область, Добринский р-н, Богородицкое с, Свободы ул
1.1.	Сведения о местоположении земельного участка (при отсутствии адреса) в структурированном в соответствии с федеральной информационной адресной системой виде	—
1.2.	Дополнительные сведения о местоположении земельного участка	—
2.	Площадь земельного участка \pm величина погрешности определения (вычисления) площади ($P \pm \Delta P$), м ²	3 001 \pm 19,00
3.	Формула, примененная для вычисления предельной погрешности определения площади земельного участка, с подставленными значениями и итоговые (вычисленные) значения	$3,5 * 0,10 * \sqrt{(3\ 001,00)} = 19$
4.	Площадь земельного участка согласно сведениям Единого государственного реестра недвижимости (Ркад), м ²	3 000,00
5.	Оценка расхождения P и Ркад ($P - P_{кад}$), м ²	1
6.	Предельный минимальный и максимальный размеры земельного участка ($P_{мин}$ и $P_{макс}$), м ²	$P_{мин} = 500$ $P_{макс} = 5\ 000$
7.	Вид (виды) разрешенного использования	для ведения личного подсобного хозяйства
7.1.	Дополнительные сведения об использовании земельного участка	—
8.	Кадастровый или иной государственный учетный номер (инвентарный) здания, сооружения, объекта незавершенного строительства, расположенного на земельном участке	—
9.	Сведения о земельных участках (землях общего пользования, территории общего пользования), посредством которых обеспечивается доступ	—
10.	Иные сведения	—
4. Пояснения к сведениям об уточняемом земельном участке с кадастровым номером		48:04:0730121:13 :
1.	—	—

1. Сведения о характерных точках границ уточняемого земельного участка с кадастровым номером 48:04:0730121:19 :
 Система координат МСК-48, зона 1 Зона № 1

Обозначение характерных точек границ	Координаты, м				Метод определения координат	Формулы, примененные для расчета средней квадратической погрешности определения координат характерных точек границ (Mt), с подставленными в такие формулы значениями и итоговые (вычисленные) значения Mt, м	Описание закрепления точки
	содержатся в Едином государственном реестре недвижимости		определены в результате выполнения комплексных кадастровых работ				
	X	Y	X	Y			
1	2	3	4	5	6	7	8
н1164	—	—	380 520,98	1 377 412,19	Метод спутниковых геодезических измерений (определений)	$\sqrt{(0,10^2 + 0,10^2)} = 0,10$	—
н1165	—	—	380 490,37	1 377 419,41			
н1166	—	—	380 485,81	1 377 420,52			
н1167	—	—	380 476,48	1 377 349,20			
н1168	—	—	380 506,90	1 377 342,71			
н1169	—	—	380 511,67	1 377 365,52			
н1164	—	—	380 520,98	1 377 412,19			

2. Сведения о частях границ уточняемого земельного участка с кадастровым номером 48:04:0730121:19 :

Обозначение части границ		Горизонтальное проложение (S), м	Описание прохождения части границ	Сведения о согласовании местоположения границ (согласовано/спорное)
от т.	до т.			
1	2	3	4	5
н1164	н1165	31,45	—	согласовано
н1165	н1166	4,69		
н1166	н1167	71,93		
н1167	н1168	31,10		
н1168	н1169	23,30		
н1169	н1164	47,59		

3. Сведения о характеристиках уточняемого земельного участка с кадастровым номером 48:04:0730121:19 :

№ п/п	Наименование характеристики земельного участка	Значение характеристики
1	2	3
1.	Адрес земельного участка	399420, Российская Федерация, Липецкая область, Добринский р-н, Богородицкое с, Свободы ул
1.1.	Сведения о местоположении земельного участка (при отсутствии адреса) в структурированном в соответствии с федеральной информационной адресной системой виде	—
1.2.	Дополнительные сведения о местоположении земельного участка	—
2.	Площадь земельного участка ± величина погрешности определения (вычисления) площади ($P \pm \Delta P$), м ²	2 400 ± 17,00
3.	Формула, примененная для вычисления предельной погрешности определения площади земельного участка, с подставленными значениями и итоговые (вычисленные) значения	$3,5 * 0,10 * \sqrt{(2\ 400,00)} = 17$
4.	Площадь земельного участка согласно сведениям Единого государственного реестра недвижимости (Ркад), м ²	2 400,00
5.	Оценка расхождения Р и Ркад ($P - P_{кад}$), м ²	0
6.	Предельный минимальный и максимальный размеры земельного участка (Рмин и Рмакс), м ²	Рмин = 500 Рмакс = 5 000
7.	Вид (виды) разрешенного использования	Для ведения личного подсобного хозяйства
7.1.	Дополнительные сведения об использовании земельного участка	—
8.	Кадастровый или иной государственный учетный номер (инвентарный) здания, сооружения, объекта незавершенного строительства, расположенного на земельном участке	—
9.	Сведения о земельных участках (землях общего пользования, территории общего пользования), посредством которых обеспечивается доступ	—
10.	Иные сведения	—

4. Пояснения к сведениям об уточняемом земельном участке с кадастровым номером 48:04:0730121:19 :

1.	—
----	---

1. Сведения о характерных точках границ уточняемого земельного участка с кадастровым номером 48:04:0730121:20 :
 Система координат МСК-48, зона 1 Зона № 1

Обозначение характерных точек границ	Координаты, м				Метод определения координат	Формулы, примененные для расчета средней квадратической погрешности определения координат характерных точек границ (Mt), с подставленными в такие формулы значениями и итоговые (вычисленные) значения Mt, м	Описание закрепления точки
	содержатся в Едином государственном реестре недвижимости		определены в результате выполнения комплексных кадастровых работ				
	X	Y	X	Y			
1	2	3	4	5	6	7	8
1170	380 407,57	1 377 344,59	380 407,57	1 377 344,59	Метод спутниковых геодезических измерений (определений)	$\sqrt{(0,10^2 + 0,10^2)} = 0,10$	—
1171	380 412,26	1 377 392,23	380 412,26	1 377 392,23			
1172	380 412,15	1 377 400,48	380 412,15	1 377 400,48			
1173	380 410,59	1 377 417,12	380 410,59	1 377 417,12			
1174	380 409,88	1 377 426,77	380 409,88	1 377 426,77			
1175	380 409,86	1 377 428,04	380 409,86	1 377 428,04			
1176	380 383,67	1 377 430,95	380 383,67	1 377 430,95			
1177	380 383,35	1 377 429,47	380 383,35	1 377 429,47			
1178	380 383,61	1 377 422,44	380 383,61	1 377 422,44			
1179	380 383,61	1 377 400,80	380 383,61	1 377 400,80			
1180	380 382,14	1 377 346,39	380 382,14	1 377 346,39			
1170	380 407,57	1 377 344,59	380 407,57	1 377 344,59			

2. Сведения о частях границ уточняемого земельного участка с кадастровым номером 48:04:0730121:20 :

Обозначение части границ		Горизонтальное проложение (S), м	Описание прохождения части границ	Сведения о согласовании местоположения границ (согласовано/спорное)
от т.	до т.			
1	2	3	4	5
1170	1171	47,87	—	согласовано
1171	1172	8,25		
1172	1173	16,71		
1173	1174	9,68		
1174	1175	1,27		
1175	1176	26,35		
1176	1177	1,51		
1177	1178	7,03		
1178	1179	21,64		
1179	1180	54,43		
1180	1170	25,49		

3. Сведения о характеристиках уточняемого земельного участка с кадастровым номером 48:04:0730121:20 :

№ п/п	Наименование характеристики земельного участка	Значение характеристики
1	2	3
1.	Адрес земельного участка	—
1.1.	Сведения о местоположении земельного участка (при отсутствии адреса) в структурированном в соответствии с федеральной информационной адресной системой виде	399420, Российская Федерация, Липецкая область, Добринский р-н, Богородицкое с, Свободы ул, уч 74
1.2.	Дополнительные сведения о местоположении земельного участка	—
2.	Площадь земельного участка ± величина погрешности определения (вычисления) площади ($P \pm \Delta P$), м ²	2 300 ± 17,00
3.	Формула, примененная для вычисления предельной погрешности определения площади земельного участка, с подставленными значениями и итоговые (вычисленные) значения	$3,5 * 0,10 * \sqrt{2\ 300,00} = 17$
4.	Площадь земельного участка согласно сведениям Единого государственного реестра недвижимости (Ркад), м ²	2 300,00
5.	Оценка расхождения Р и Ркад ($P - P_{кад}$), м ²	0
6.	Предельный минимальный и максимальный размеры земельного участка (Рмин и Рмакс), м ²	Рмин = 500 Рмакс = 5 000

1	2	3
7.	Вид (виды) разрешенного использования	для ведения личного подсобного хозяйства
7.1.	Дополнительные сведения об использовании земельного участка	—
8.	Кадастровый или иной государственный учетный номер (инвентарный) здания, сооружения, объекта незавершенного строительства, расположенного на земельном участке	—
9.	Сведения о земельных участках (землях общего пользования, территории общего пользования), посредством которых обеспечивается доступ	—
10.	Иные сведения	—

4. Пояснения к сведениям об уточняемом земельном участке с кадастровым номером 48:04:0730121:20 :

1. —

1. Сведения о характерных точках границ уточняемого земельного участка с кадастровым номером 48:04:0730121:21 :
 Система координат МСК-48, зона 1 Зона № 1

Обозначение характерных точек границ	Координаты, м				Метод определения координат	Формулы, примененные для расчета средней квадратической погрешности определения координат характерных точек границ (Mt), с подставленными в такие формулы значениями и итоговые (вычисленные) значения Mt, м	Описание закрепления точки
	содержатся в Едином государственном реестре недвижимости		определены в результате выполнения комплексных кадастровых работ				
	X	Y	X	Y			
1	2	3	4	5	6	7	8
1181	380 287,13	1 377 345,00	380 287,13	1 377 345,00	Метод спутниковых геодезических измерений (определений)	$\sqrt{(0,10^2 + 0,10^2)} = 0,10$	—
1182	380 286,48	1 377 359,54	380 286,48	1 377 359,54			
1070	380 286,30	1 377 394,22	380 286,30	1 377 394,22			
1069	380 285,58	1 377 408,22	380 285,58	1 377 408,22			
1068	380 284,79	1 377 416,66	380 284,79	1 377 416,66			
1183	380 285,27	1 377 441,92	380 285,27	1 377 441,92			

1	2	3	4	5	6	7	8
1184	380 248,86	1 377 445,19	380 248,86	1 377 445,19	Метод спутниковых геодезических измерений (определений)	$\sqrt{(0,10^2 + 0,10^2)} = 0,10$	—
1185	380 251,13	1 377 413,53	380 251,13	1 377 413,53			
1186	380 254,77	1 377 413,75	380 254,77	1 377 413,75			
1187	380 258,20	1 377 368,13	380 258,20	1 377 368,13			
1188	380 258,20	1 377 348,70	380 258,20	1 377 348,70			
1181	380 287,13	1 377 345,00	380 287,13	1 377 345,00			

2. Сведения о частях границ уточняемого земельного участка с кадастровым номером 48:04:0730121:21 :

Обозначение части границ		Горизонтальное проложение (S), м	Описание прохождения части границ	Сведения о согласовании местоположения границ (согласовано/спорное)
от т.	до т.			
1	2	3	4	5
1181	1182	14,55	—	согласовано
1182	1070	34,68		
1070	1069	14,02		
1069	1068	8,48		
1068	1183	25,26		
1183	1184	36,56		
1184	1185	31,74		
1185	1186	3,65		
1186	1187	45,75		
1187	1188	19,43		
1188	1181	29,17		

3. Сведения о характеристиках уточняемого земельного участка с кадастровым номером 48:04:0730121:21 :

№ п/п	Наименование характеристики земельного участка	Значение характеристики
1	2	3

1	2	3
1.	Адрес земельного участка	399420, Российская Федерация, Липецкая область, Добринский р-н, Богородицкое с, Свободы ул, уч 80
1.1.	Сведения о местоположении земельного участка (при отсутствии адреса) в структурированном в соответствии с федеральной информационной адресной системой виде	—
1.2.	Дополнительные сведения о местоположении земельного участка	—
2.	Площадь земельного участка \pm величина погрешности определения (вычисления) площади ($P \pm \Delta P$), м ²	3 000 \pm 19,00
3.	Формула, примененная для вычисления предельной погрешности определения площади земельного участка, с подставленными значениями и итоговые (вычисленные) значения	$3,5 * 0,10 * \sqrt{(3\ 000,00)} = 19$
4.	Площадь земельного участка согласно сведениям Единого государственного реестра недвижимости (Ркад), м ²	3 000,00
5.	Оценка расхождения P и Ркад ($P - P_{кад}$), м ²	0
6.	Предельный минимальный и максимальный размеры земельного участка ($P_{мин}$ и $P_{макс}$), м ²	$P_{мин} = 500$ $P_{макс} = 5\ 000$
7.	Вид (виды) разрешенного использования	для ведения личного подсобного хозяйства
7.1.	Дополнительные сведения об использовании земельного участка	—
8.	Кадастровый или иной государственный учетный номер (инвентарный) здания, сооружения, объекта незавершенного строительства, расположенного на земельном участке	—
9.	Сведения о земельных участках (землях общего пользования, территории общего пользования), посредством которых обеспечивается доступ	—
10.	Иные сведения	—
4. Пояснения к сведениям об уточняемом земельном участке с кадастровым номером		48:04:0730121:21 :
1.	—	—

1. Сведения о характерных точках границ уточняемого земельного участка с кадастровым номером 48:04:0730121:53 :
 Система координат МСК-48, зона 1 Зона № 1

Обозначение характерных точек границ	Координаты, м				Метод определения координат	Формулы, примененные для расчета средней квадратической погрешности определения координат характерных точек границ (Mt), с подставленными в такие формулы значениями и итоговые (вычисленные) значения Mt, м	Описание закрепления точки
	содержатся в Едином государственном реестре недвижимости		определены в результате выполнения комплексных кадастровых работ				
	X	Y	X	Y			
1	2	3	4	5	6	7	8
1225	380 933,91	1 377 318,39	380 933,91	1 377 318,39	Метод спутниковых геодезических измерений (определений)	$\sqrt{(0,10^2 + 0,10^2)} = 0,10$	—
1226	380 933,91	1 377 368,39	380 933,91	1 377 368,39			
1227	380 903,91	1 377 368,39	380 903,91	1 377 368,39			
1228	380 903,91	1 377 318,39	380 903,91	1 377 318,39			
1225	380 933,91	1 377 318,39	380 933,91	1 377 318,39			

2. Сведения о частях границ уточняемого земельного участка с кадастровым номером 48:04:0730121:53 :

Обозначение части границ		Горизонтальное проложение (S), м	Описание прохождения части границ	Сведения о согласовании местоположения границ (согласовано/спорное)
от т.	до т.			
1	2	3	4	5
1225	1226	50,00	—	согласовано
1226	1227	30,00		
1227	1228	50,00		
1228	1225	30,00		

3. Сведения о характеристиках уточняемого земельного участка с кадастровым номером 48:04:0730121:53 :

№ п/п	Наименование характеристики земельного участка	Значение характеристики
1	2	3
1	2	3

1	2	3
1.	Адрес земельного участка	399420, Российская Федерация, Липецкая область, Добринский р-н, Богородицкое с, Свободы ул, уч 50А
1.1.	Сведения о местоположении земельного участка (при отсутствии адреса) в структурированном в соответствии с федеральной информационной адресной системой виде	—
1.2.	Дополнительные сведения о местоположении земельного участка	—
2.	Площадь земельного участка ± величина погрешности определения (вычисления) площади ($P \pm \Delta P$), м ²	1 500 ± 14,00
3.	Формула, примененная для вычисления предельной погрешности определения площади земельного участка, с подставленными значениями и итоговые (вычисленные) значения	$3,5 * 0,10 * \sqrt{(1\ 500,00)} = 14$
4.	Площадь земельного участка согласно сведениям Единого государственного реестра недвижимости (Ркад), м ²	1 500,00
5.	Оценка расхождения Р и Ркад ($P - P_{кад}$), м ²	0
6.	Предельный минимальный и максимальный размеры земельного участка (Рмин и Рмакс), м ²	Рмин = 500 Рмакс = 5 000
7.	Вид (виды) разрешенного использования	для индивидуальной жилой застройки
7.1.	Дополнительные сведения об использовании земельного участка	—
8.	Кадастровый или иной государственный учетный номер (инвентарный) здания, сооружения, объекта незавершенного строительства, расположенного на земельном участке	48:04:0730121:265
9.	Сведения о земельных участках (землях общего пользования, территории общего пользования), посредством которых обеспечивается доступ	—
10.	Иные сведения	—
4. Пояснения к сведениям об уточняемом земельном участке с кадастровым номером		48:04:0730121:53 :
1.	—	—

1. Сведения о характерных точках границ уточняемого земельного участка с кадастровым номером 48:04:0730121:54 :
 Система координат МСК-48, зона 1 Зона № 1

Обозначение характерных точек границ	Координаты, м				Метод определения координат	Формулы, примененные для расчета средней квадратической погрешности определения координат характерных точек границ (Mt), с подставленными в такие формулы значениями и итоговые (вычисленные) значения Mt, м	Описание закрепления точки
	содержатся в Едином государственном реестре недвижимости		определены в результате выполнения комплексных кадастровых работ				
	X	Y	X	Y			
1	2	3	4	5	6	7	8
1229	380 783,49	1 377 220,72	380 783,49	1 377 220,72	Метод спутниковых геодезических измерений (определений)	$\sqrt{(0,10^2 + 0,10^2)} = 0,10$	—
1230	380 783,66	1 377 250,70	380 783,66	1 377 250,70			
1231	380 738,40	1 377 250,20	380 738,40	1 377 250,20			
1232	380 738,80	1 377 220,20	380 738,80	1 377 220,20			
1229	380 783,49	1 377 220,72	380 783,49	1 377 220,72			

2. Сведения о частях границ уточняемого земельного участка с кадастровым номером 48:04:0730121:54 :

Обозначение части границ		Горизонтальное проложение (S), м	Описание прохождения части границ	Сведения о согласовании местоположения границ (согласовано/спорное)
от т.	до т.			
1	2	3	4	5
1229	1230	29,98	—	согласовано
1230	1231	45,26		
1231	1232	30,00		
1232	1229	44,69		

3. Сведения о характеристиках уточняемого земельного участка с кадастровым номером 48:04:0730121:54 :

№ п/п	Наименование характеристики земельного участка	Значение характеристики
1	2	3
1	2	3

1	2	3
1.	Адрес земельного участка	399420, Российская Федерация, Липецкая область, Добринский р-н, Богородицкое с, Свободы ул, уч 58А
1.1.	Сведения о местоположении земельного участка (при отсутствии адреса) в структурированном в соответствии с федеральной информационной адресной системой виде	—
1.2.	Дополнительные сведения о местоположении земельного участка	—
2.	Площадь земельного участка ± величина погрешности определения (вычисления) площади ($P \pm \Delta P$), м ²	1 349 ± 13,00
3.	Формула, примененная для вычисления предельной погрешности определения площади земельного участка, с подставленными значениями и итоговые (вычисленные) значения	$3,5*0,10*\sqrt{(1\ 349,00)} = 13$
4.	Площадь земельного участка согласно сведениям Единого государственного реестра недвижимости (Ркад), м ²	1 350,00
5.	Оценка расхождения Р и Ркад ($P - P_{кад}$), м ²	1
6.	Предельный минимальный и максимальный размеры земельного участка (Рмин и Рмакс), м ²	Рмин = 500 Рмакс = 5 000
7.	Вид (виды) разрешенного использования	для индивидуального жилищного строительства
7.1.	Дополнительные сведения об использовании земельного участка	—
8.	Кадастровый или иной государственный учетный номер (инвентарный) здания, сооружения, объекта незавершенного строительства, расположенного на земельном участке	—
9.	Сведения о земельных участках (землях общего пользования, территории общего пользования), посредством которых обеспечивается доступ	—
10.	Иные сведения	—
4. Пояснения к сведениям об уточняемом земельном участке с кадастровым номером		48:04:0730121:54 :
1.	—	—

1. Сведения о характерных точках границ уточняемого земельного участка с кадастровым номером 48:04:0730122:1 :
 Система координат МСК-48, зона 1 Зона № 1

Обозначение характерных точек границ	Координаты, м				Метод определения координат	Формулы, примененные для расчета средней квадратической погрешности определения координат характерных точек границ (Mt), с подставленными в такие формулы значениями и итоговые (вычисленные) значения Mt, м	Описание закрепления точки
	содержатся в Едином государственном реестре недвижимости		определены в результате выполнения комплексных кадастровых работ				
	X	Y	X	Y			
1	2	3	4	5	6	7	8
н964	—	—	380 166,26	1 377 501,37	Метод спутниковых геодезических измерений (определений)	$\sqrt{(0,10^2 + 0,10^2)} = 0,10$	—
н965	—	—	380 200,32	1 377 486,86			
н966	—	—	380 206,65	1 377 519,41			
н967	—	—	380 214,75	1 377 576,41			
н968	—	—	380 188,60	1 377 591,70			
н969	—	—	380 182,60	1 377 566,27			
н970	—	—	380 169,21	1 377 511,01			
н964	—	—	380 166,26	1 377 501,37			

2. Сведения о частях границ уточняемого земельного участка с кадастровым номером 48:04:0730122:1 :

Обозначение части границ		Горизонтальное проложение (S), м	Описание прохождения части границ	Сведения о согласовании местоположения границ (согласовано/спорное)
от т.	до т.			
1	2	3	4	5
н964	н965	37,02	—	согласовано
н965	н966	33,16		
н966	н967	57,57		
н967	н968	30,29		

1	2	3	4	5
н968	н969	26,13	—	согласовано
н969	н970	56,86		
н970	н964	10,08		

3. Сведения о характеристиках уточняемого земельного участка с кадастровым номером 48:04:0730122:1 :

№ п/п	Наименование характеристики земельного участка	Значение характеристики
1	2	3
1.	Адрес земельного участка	399420, Российская Федерация, Липецкая область, Добринский р-н, Богородицкое с, Свободы ул, уч 67
1.1.	Сведения о местоположении земельного участка (при отсутствии адреса) в структурированном в соответствии с федеральной информационной адресной системой виде	—
1.2.	Дополнительные сведения о местоположении земельного участка	—
2.	Площадь земельного участка ± величина погрешности определения (вычисления) площади ($P \pm \Delta P$), м ²	3 000 ± 19,00
3.	Формула, примененная для вычисления предельной погрешности определения площади земельного участка, с подставленными значениями и итоговые (вычисленные) значения	$3,5*0,10*\sqrt{(3\ 000,00)} = 19$
4.	Площадь земельного участка согласно сведениям Единого государственного реестра недвижимости (Ркад), м ²	3 000,00
5.	Оценка расхождения Р и Ркад ($P - P_{кад}$), м ²	0
6.	Предельный минимальный и максимальный размеры земельного участка (Рмин и Рмакс), м ²	Рмин = 500 Рмакс = 5 000
7.	Вид (виды) разрешенного использования	Для ведения личного подсобного хозяйства
7.1.	Дополнительные сведения об использовании земельного участка	—
8.	Кадастровый или иной государственный учетный номер (инвентарный) здания, сооружения, объекта незавершенного строительства, расположенного на земельном участке	—
9.	Сведения о земельных участках (землях общего пользования, территории общего пользования), посредством которых обеспечивается доступ	—
10.	Иные сведения	—

4. Пояснения к сведениям об уточняемом земельном участке с кадастровым номером 48:04:0730122:1 :

1.	—
----	---

1. Сведения о характерных точках границ уточняемого земельного участка с кадастровым номером 48:04:0730122:2 :
 Система координат МСК-48, зона 1 Зона № 1

Обозначение характерных точек границ	Координаты, м				Метод определения координат	Формулы, примененные для расчета средней квадратической погрешности определения координат характерных точек границ (Mt), с подставленными в такие формулы значениями и итоговые (вычисленные) значения Mt, м	Описание закрепления точки
	содержатся в Едином государственном реестре недвижимости		определены в результате выполнения комплексных кадастровых работ				
	X	Y	X	Y			
1	2	3	4	5	6	7	8
н971	—	—	380 395,28	1 377 452,27	Метод спутниковых геодезических измерений (определений)	$\sqrt{(0,10^2 + 0,10^2)} = 0,10$	—
н972	—	—	380 423,13	1 377 447,35			
н973	—	—	380 427,63	1 377 478,50			
н974	—	—	380 445,94	1 377 557,26			
н975	—	—	380 420,09	1 377 564,12			
н976	—	—	380 408,38	1 377 510,95			
н977	—	—	380 397,69	1 377 462,33			
н971	—	—	380 395,28	1 377 452,27			

2. Сведения о частях границ уточняемого земельного участка с кадастровым номером 48:04:0730122:2 :

Обозначение части границ		Горизонтальное проложение (S), м	Описание прохождения части границ	Сведения о согласовании местоположения границ (согласовано/спорное)
от т.	до т.			
1	2	3	4	5
н971	н972	28,28	—	согласовано
н972	н973	31,47		
н973	н974	80,86		
н974	н975	26,74		

1	2	3	4	5
н975	н976	54,44	—	согласовано
н976	н977	49,78		
н977	н971	10,34		

3. Сведения о характеристиках уточняемого земельного участка с кадастровым номером 48:04:0730122:2 :

№ п/п	Наименование характеристики земельного участка	Значение характеристики
1	2	3
1.	Адрес земельного участка	399420, Российская Федерация, Липецкая область, Добринский р-н, Богородицкое с, Свободы ул, уч 53
1.1.	Сведения о местоположении земельного участка (при отсутствии адреса) в структурированном в соответствии с федеральной информационной адресной системой виде	—
1.2.	Дополнительные сведения о местоположении земельного участка	—
2.	Площадь земельного участка ± величина погрешности определения (вычисления) площади ($P \pm \Delta P$), м ²	3 000 ± 19,00
3.	Формула, примененная для вычисления предельной погрешности определения площади земельного участка, с подставленными значениями и итоговые (вычисленные) значения	$3,5*0,10*\sqrt{(3\ 000,00)} = 19$
4.	Площадь земельного участка согласно сведениям Единого государственного реестра недвижимости (Ркад), м ²	3 000,00
5.	Оценка расхождения Р и Ркад ($P - P_{кад}$), м ²	0
6.	Предельный минимальный и максимальный размеры земельного участка (Рмин и Рмакс), м ²	Рмин = 500 Рмакс = 5 000
7.	Вид (виды) разрешенного использования	для ведения личного подсобного хозяйства
7.1.	Дополнительные сведения об использовании земельного участка	—
8.	Кадастровый или иной государственный учетный номер (инвентарный) здания, сооружения, объекта незавершенного строительства, расположенного на земельном участке	—
9.	Сведения о земельных участках (землях общего пользования, территории общего пользования), посредством которых обеспечивается доступ	—
10.	Иные сведения	—

4. Пояснения к сведениям об уточняемом земельном участке с кадастровым номером 48:04:0730122:2 :

1.	—
----	---

1. Сведения о характерных точках границ уточняемого земельного участка с кадастровым номером 48:04:0730122:3 : Система координат МСК-48, зона 1 Зона № 1

Обозначение характерных точек границ	Координаты, м				Метод определения координат	Формулы, примененные для расчета средней квадратической погрешности определения координат характерных точек границ (Mt), с подставленными в такие формулы значениями и итоговые (вычисленные) значения Mt, м	Описание закрепления точки
	содержатся в Едином государственном реестре недвижимости		определены в результате выполнения комплексных кадастровых работ				
	X	Y	X	Y			
1	2	3	4	5	6	7	8
н978	—	—	380 296,96	1 377 461,11	Метод спутниковых геодезических измерений (определений)	$\sqrt{(0,10^2 + 0,10^2)} = 0,10$	—
н979	—	—	380 328,91	1 377 458,47			
н980	—	—	380 339,65	1 377 521,05			
н981	—	—	380 314,51	1 377 538,72			
н982	—	—	380 303,39	1 377 495,90			
н978	—	—	380 296,96	1 377 461,11			

2. Сведения о частях границ уточняемого земельного участка с кадастровым номером 48:04:0730122:3 :

Обозначение части границ		Горизонтальное проложение (S), м	Описание прохождения части границ	Сведения о согласовании местоположения границ (согласовано/спорное)
от т.	до т.			
1	2	3	4	5
н978	н979	32,06	—	согласовано
н979	н980	63,49		
н980	н981	30,73		
н981	н982	44,24		
н982	н978	35,38		

3. Сведения о характеристиках уточняемого земельного участка с кадастровым номером 48:04:0730122:3 :

№ п/п	Наименование характеристики земельного участка	Значение характеристики
1	2	3
1	2	3

1	2	3
1.	Адрес земельного участка	399420, Российская Федерация, Липецкая область, Добринский р-н, Богородицкое с, Свободы ул, уч 59
1.1.	Сведения о местоположении земельного участка (при отсутствии адреса) в структурированном в соответствии с федеральной информационной адресной системой виде	—
1.2.	Дополнительные сведения о местоположении земельного участка	—
2.	Площадь земельного участка \pm величина погрешности определения (вычисления) площади ($P \pm \Delta P$), м ²	2 200 \pm 16,00
3.	Формула, примененная для вычисления предельной погрешности определения площади земельного участка, с подставленными значениями и итоговые (вычисленные) значения	$3,5 * 0,10 * \sqrt{(2\ 200,00)} = 16$
4.	Площадь земельного участка согласно сведениям Единого государственного реестра недвижимости (Ркад), м ²	2 200,00
5.	Оценка расхождения Р и Ркад ($P - P_{кад}$), м ²	0
6.	Предельный минимальный и максимальный размеры земельного участка ($P_{мин}$ и $P_{макс}$), м ²	$P_{мин} = 500$ $P_{макс} = 5\ 000$
7.	Вид (виды) разрешенного использования	Для ведения личного подсобного хозяйства
7.1.	Дополнительные сведения об использовании земельного участка	—
8.	Кадастровый или иной государственный учетный номер (инвентарный) здания, сооружения, объекта незавершенного строительства, расположенного на земельном участке	48:04:0730122:21
9.	Сведения о земельных участках (землях общего пользования, территории общего пользования), посредством которых обеспечивается доступ	—
10.	Иные сведения	—
4. Пояснения к сведениям об уточняемом земельном участке с кадастровым номером		48:04:0730122:3 :
1.	—	—

1. Сведения о характерных точках границ уточняемого земельного участка с кадастровым номером 48:04:0730122:4 :
 Система координат МСК-48, зона 1 Зона № 1

Обозначение характерных точек границ	Координаты, м				Метод определения координат	Формулы, примененные для расчета средней квадратической погрешности определения координат характерных точек границ (Mt), с подставленными в такие формулы значениями и итоговые (вычисленные) значения Mt, м	Описание закрепления точки
	содержатся в Едином государственном реестре недвижимости		определены в результате выполнения комплексных кадастровых работ				
	X	Y	X	Y			
1	2	3	4	5	6	7	8
н983	—	—	380 456,45	1 377 441,40	Метод спутниковых геодезических измерений (определений)	$\sqrt{(0,10^2 + 0,10^2)} = 0,10$	—
н984	—	—	380 485,47	1 377 438,13			
н985	—	—	380 492,39	1 377 469,86			
н986	—	—	380 502,18	1 377 540,03			
н987	—	—	380 473,20	1 377 540,56			
н988	—	—	380 461,87	1 377 469,36			
н983	—	—	380 456,45	1 377 441,40			

2. Сведения о частях границ уточняемого земельного участка с кадастровым номером 48:04:0730122:4 :

Обозначение части границ		Горизонтальное проложение (S), м	Описание прохождения части границ	Сведения о согласовании местоположения границ (согласовано/спорное)
от т.	до т.			
1	2	3	4	5
н983	н984	29,20	—	согласовано
н984	н985	32,48		
н985	н986	70,85		
н986	н987	28,98		
н987	н988	72,10		
н988	н983	28,48		

3. Сведения о характеристиках уточняемого земельного участка с кадастровым номером 48:04:0730122:4 :

№ п/п	Наименование характеристики земельного участка	Значение характеристики
1	2	3
1.	Адрес земельного участка	399420, Российская Федерация, Липецкая область, Добринский р-н, Богородицкое с, Свободы ул, уч 49
1.1.	Сведения о местоположении земельного участка (при отсутствии адреса) в структурированном в соответствии с федеральной информационной адресной системой виде	—
1.2.	Дополнительные сведения о местоположении земельного участка	—
2.	Площадь земельного участка ± величина погрешности определения (вычисления) площади ($P \pm \Delta P$), м ²	3 000 ± 19,00
3.	Формула, примененная для вычисления предельной погрешности определения площади земельного участка, с подставленными значениями и итоговые (вычисленные) значения	$3,5 * 0,10 * \sqrt{(3\ 000,00)} = 19$
4.	Площадь земельного участка согласно сведениям Единого государственного реестра недвижимости (Ркад), м ²	3 000,00
5.	Оценка расхождения Р и Ркад ($P - P_{кад}$), м ²	0
6.	Предельный минимальный и максимальный размеры земельного участка (Рмин и Рмакс), м ²	Рмин = 500 Рмакс = 5 000
7.	Вид (виды) разрешенного использования	Для ведения личного подсобного хозяйства
7.1.	Дополнительные сведения об использовании земельного участка	—
8.	Кадастровый или иной государственный учетный номер (инвентарный) здания, сооружения, объекта незавершенного строительства, расположенного на земельном участке	48:04:0730122:23
9.	Сведения о земельных участках (землях общего пользования, территории общего пользования), посредством которых обеспечивается доступ	—
10.	Иные сведения	—

4. Пояснения к сведениям об уточняемом земельном участке с кадастровым номером 48:04:0730122:4 :

1.	—
----	---

1. Сведения о характерных точках границ уточняемого земельного участка с кадастровым номером 48:04:0730122:5 :
 Система координат МСК-48, зона 1 Зона № 1

Обозначение характерных точек границ	Координаты, м				Метод определения координат	Формулы, примененные для расчета средней квадратической погрешности определения координат характерных точек границ (Mt), с подставленными в такие формулы значениями и итоговые (вычисленные) значения Mt, м	Описание закрепления точки
	содержатся в Едином государственном реестре недвижимости		определены в результате выполнения комплексных кадастровых работ				
	X	Y	X	Y			
1	2	3	4	5	6	7	8
н989	—	—	380 423,13	1 377 447,35	Метод спутниковых геодезических измерений (определений)	$\sqrt{(0,10^2 + 0,10^2)} = 0,10$	—
н990	—	—	380 455,20	1 377 441,61			
н991	—	—	380 471,83	1 377 536,10			
н992	—	—	380 442,01	1 377 536,99			
н973	—	—	380 427,63	1 377 478,50			
н989	—	—	380 423,13	1 377 447,35			

2. Сведения о частях границ уточняемого земельного участка с кадастровым номером 48:04:0730122:5 :

Обозначение части границ		Горизонтальное проложение (S), м	Описание прохождения части границ	Сведения о согласовании местоположения границ (согласовано/спорное)
от т.	до т.			
1	2	3	4	5
н989	н990	32,58	—	согласовано
н990	н991	95,94		
н991	н992	29,83		
н992	н973	60,23		
н973	н989	31,47		

3. Сведения о характеристиках уточняемого земельного участка с кадастровым номером 48:04:0730122:5 :

№ п/п	Наименование характеристики земельного участка	Значение характеристики
1	2	3
1		

1	2	3
1.	Адрес земельного участка	399420, Российская Федерация, Липецкая область, Добринский р-н, Богородицкое с, Свободы ул, уч 51
1.1.	Сведения о местоположении земельного участка (при отсутствии адреса) в структурированном в соответствии с федеральной информационной адресной системой виде	—
1.2.	Дополнительные сведения о местоположении земельного участка	—
2.	Площадь земельного участка \pm величина погрешности определения (вычисления) площади ($P \pm \Delta P$), м ²	3 000 \pm 19,00
3.	Формула, примененная для вычисления предельной погрешности определения площади земельного участка, с подставленными значениями и итоговые (вычисленные) значения	$3,5 * 0,10 * \sqrt{(3\ 000,00)} = 19$
4.	Площадь земельного участка согласно сведениям Единого государственного реестра недвижимости (Ркад), м ²	3 000,00
5.	Оценка расхождения P и Ркад ($P - P_{кад}$), м ²	0
6.	Предельный минимальный и максимальный размеры земельного участка ($P_{мин}$ и $P_{макс}$), м ²	$P_{мин} = 500$ $P_{макс} = 5\ 000$
7.	Вид (виды) разрешенного использования	для ведения личного подсобного хозяйства
7.1.	Дополнительные сведения об использовании земельного участка	—
8.	Кадастровый или иной государственный учетный номер (инвентарный) здания, сооружения, объекта незавершенного строительства, расположенного на земельном участке	48:04:0730122:28
9.	Сведения о земельных участках (землях общего пользования, территории общего пользования), посредством которых обеспечивается доступ	—
10.	Иные сведения	—
4. Пояснения к сведениям об уточняемом земельном участке с кадастровым номером		48:04:0730122:5 :
1.	—	—

1. Сведения о характерных точках границ уточняемого земельного участка с кадастровым номером 48:04:0730122:6 :
 Система координат МСК-48, зона 1 Зона № 1

Обозначение характерных точек границ	Координаты, м				Метод определения координат	Формулы, примененные для расчета средней квадратической погрешности определения координат характерных точек границ (Mt), с подставленными в такие формулы значениями и итоговые (вычисленные) значения Mt, м	Описание закрепления точки
	содержатся в Едином государственном реестре недвижимости		определены в результате выполнения комплексных кадастровых работ				
	X	Y	X	Y			
1	2	3	4	5	6	7	8
н993	—	—	380 587,86	1 377 419,86	Метод спутниковых геодезических измерений (определений)	$\sqrt{(0,10^2 + 0,10^2)} = 0,10$	—
н994	—	—	380 616,64	1 377 417,49			
н995	—	—	380 624,06	1 377 486,97			
н996	—	—	380 625,52	1 377 506,48			
н997	—	—	380 599,62	1 377 509,46			
н998	—	—	380 596,13	1 377 484,47			
н993	—	—	380 587,86	1 377 419,86			

2. Сведения о частях границ уточняемого земельного участка с кадастровым номером 48:04:0730122:6 :

Обозначение части границ		Горизонтальное проложение (S), м	Описание прохождения части границ	Сведения о согласовании местоположения границ (согласовано/спорное)
от т.	до т.			
1	2	3	4	5
н993	н994	28,88	—	согласовано
н994	н995	69,88		
н995	н996	19,56		
н996	н997	26,07		
н997	н998	25,23		
н998	н993	65,14		

3. Сведения о характеристиках уточняемого земельного участка с кадастровым номером 48:04:0730122:6 :

№ п/п	Наименование характеристики земельного участка	Значение характеристики
1	2	3
1.	Адрес земельного участка	399420, Российская Федерация, Липецкая область, Добринский р-н, Богородицкое с, Свободы ул, уч 43а
1.1.	Сведения о местоположении земельного участка (при отсутствии адреса) в структурированном в соответствии с федеральной информационной адресной системой виде	—
1.2.	Дополнительные сведения о местоположении земельного участка	—
2.	Площадь земельного участка ± величина погрешности определения (вычисления) площади ($P \pm \Delta P$), м ²	2 500 ± 18,00
3.	Формула, примененная для вычисления предельной погрешности определения площади земельного участка, с подставленными значениями и итоговые (вычисленные) значения	$3,5 * 0,10 * \sqrt{(2\ 500,00)} = 18$
4.	Площадь земельного участка согласно сведениям Единого государственного реестра недвижимости (Ркад), м ²	2 500,00
5.	Оценка расхождения Р и Ркад ($P - P_{кад}$), м ²	0
6.	Предельный минимальный и максимальный размеры земельного участка (Рмин и Рмакс), м ²	Рмин = 500 Рмакс = 5 000
7.	Вид (виды) разрешенного использования	Для ведения личного подсобного хозяйства
7.1.	Дополнительные сведения об использовании земельного участка	—
8.	Кадастровый или иной государственный учетный номер (инвентарный) здания, сооружения, объекта незавершенного строительства, расположенного на земельном участке	—
9.	Сведения о земельных участках (землях общего пользования, территории общего пользования), посредством которых обеспечивается доступ	—
10.	Иные сведения	—

4. Пояснения к сведениям об уточняемом земельном участке с кадастровым номером 48:04:0730122:6 :

1.	—
----	---

1. Сведения о характерных точках границ уточняемого земельного участка с кадастровым номером 48:04:0730122:7 :
 Система координат МСК-48, зона 1 Зона № 1

Обозначение характерных точек границ	Координаты, м				Метод определения координат	Формулы, примененные для расчета средней квадратической погрешности определения координат характерных точек границ (Mt), с подставленными в такие формулы значениями и итоговые (вычисленные) значения Mt, м	Описание закрепления точки
	содержатся в Едином государственном реестре недвижимости		определены в результате выполнения комплексных кадастровых работ				
	X	Y	X	Y			
1	2	3	4	5	6	7	8
н999	—	—	380 489,87	1 377 438,13	Метод спутниковых геодезических измерений (определений)	$\sqrt{(0,10^2 + 0,10^2)} = 0,10$	—
н1000	—	—	380 538,92	1 377 432,06			
н1001	—	—	380 539,78	1 377 450,95			
н1002	—	—	380 533,95	1 377 466,40			
н1003	—	—	380 540,53	1 377 504,81			
н1004	—	—	380 500,77	1 377 505,91			
н1005	—	—	380 496,38	1 377 479,37			
н999	—	—	380 489,87	1 377 438,13			

2. Сведения о частях границ уточняемого земельного участка с кадастровым номером 48:04:0730122:7 :

Обозначение части границ		Горизонтальное проложение (S), м	Описание прохождения части границ	Сведения о согласовании местоположения границ (согласовано/спорное)
от т.	до т.			
1	2	3	4	5
н999	н1000	49,42	—	согласовано
н1000	н1001	18,91		
н1001	н1002	16,51		
н1002	н1003	38,97		

1	2	3	4	5
н1003	н1004	39,78	—	согласовано
н1004	н1005	26,90		
н1005	н999	41,75		

3. Сведения о характеристиках уточняемого земельного участка с кадастровым номером 48:04:0730122:7 :

№ п/п	Наименование характеристики земельного участка	Значение характеристики
1	2	3
1.	Адрес земельного участка	399420, Российская Федерация, Липецкая область, Добринский р-н, Богородицкое с, Свободы ул, уч 47
1.1.	Сведения о местоположении земельного участка (при отсутствии адреса) в структурированном в соответствии с федеральной информационной адресной системой виде	—
1.2.	Дополнительные сведения о местоположении земельного участка	—
2.	Площадь земельного участка ± величина погрешности определения (вычисления) площади ($P \pm \Delta P$), м ²	3 000 ± 19,00
3.	Формула, примененная для вычисления предельной погрешности определения площади земельного участка, с подставленными значениями и итоговые (вычисленные) значения	$3,5*0,10*\sqrt{(3\ 000,00)} = 19$
4.	Площадь земельного участка согласно сведениям Единого государственного реестра недвижимости (Ркад), м ²	3 000,00
5.	Оценка расхождения Р и Ркад ($P - P_{кад}$), м ²	0
6.	Предельный минимальный и максимальный размеры земельного участка (Рмин и Рмакс), м ²	Рмин = 500 Рмакс = 5 000
7.	Вид (виды) разрешенного использования	для ведения личного подсобного хозяйства
7.1.	Дополнительные сведения об использовании земельного участка	—
8.	Кадастровый или иной государственный учетный номер (инвентарный) здания, сооружения, объекта незавершенного строительства, расположенного на земельном участке	48:04:0730122:25
9.	Сведения о земельных участках (землях общего пользования, территории общего пользования), посредством которых обеспечивается доступ	—
10.	Иные сведения	—

4. Пояснения к сведениям об уточняемом земельном участке с кадастровым номером 48:04:0730122:7 :

1.	—
----	---

1. Сведения о характерных точках границ уточняемого земельного участка с кадастровым номером 48:04:0730122:8 :
 Система координат МСК-48, зона 1 Зона № 1

Обозначение характерных точек границ	Координаты, м				Метод определения координат	Формулы, примененные для расчета средней квадратической погрешности определения координат характерных точек границ (Mt), с подставленными в такие формулы значениями и итоговые (вычисленные) значения Mt, м	Описание закрепления точки
	содержатся в Едином государственном реестре недвижимости		определены в результате выполнения комплексных кадастровых работ				
	X	Y	X	Y			
1	2	3	4	5	6	7	8
н1006	—	—	380 265,81	1 377 462,69	Метод спутниковых геодезических измерений (определений)	$\sqrt{(0,10^2 + 0,10^2)} = 0,10$	—
н1007	—	—	380 279,41	1 377 460,41			
н1008	—	—	380 281,88	1 377 463,34			
н978	—	—	380 296,96	1 377 461,11			
н982	—	—	380 303,39	1 377 495,90			
н1009	—	—	380 312,24	1 377 539,70			
н1010	—	—	380 300,30	1 377 541,29			
н1011	—	—	380 306,23	1 377 570,80			
н1012	—	—	380 289,51	1 377 573,08			
н1013	—	—	380 280,47	1 377 533,97			
н1014	—	—	380 275,53	1 377 513,00			
н1006	—	—	380 265,81	1 377 462,69			

2. Сведения о частях границ уточняемого земельного участка с кадастровым номером 48:04:0730122:8 :

Обозначение части границ		Горизонтальное проложение (S), м	Описание прохождения части границ	Сведения о согласовании местоположения границ (согласовано/спорное)
от т.	до т.			
1	2	3	4	5
н1006	н1007	13,79	—	согласовано
н1007	н1008	3,83		
н1008	н978	15,24		
н978	н982	35,38		
н982	н1009	44,69		
н1009	н1010	12,05		
н1010	н1011	30,10		
н1011	н1012	16,87		
н1012	н1013	40,14		
н1013	н1014	21,54		
н1014	н1006	51,24		

3. Сведения о характеристиках уточняемого земельного участка с кадастровым номером 48:04:0730122:8 :

№ п/п	Наименование характеристики земельного участка	Значение характеристики
1	2	3
1.	Адрес земельного участка	399420, Российская Федерация, Липецкая область, Добринский р-н, Богородицкое с, Свободы ул, уч 61
1.1.	Сведения о местоположении земельного участка (при отсутствии адреса) в структурированном в соответствии с федеральной информационной адресной системой виде	—
1.2.	Дополнительные сведения о местоположении земельного участка	—
2.	Площадь земельного участка ± величина погрешности определения (вычисления) площади ($P \pm \Delta P$), м ²	3 003 ± 19,00
3.	Формула, примененная для вычисления предельной погрешности определения площади земельного участка, с подставленными значениями и итоговые (вычисленные) значения	$3,5 * 0,10 * \sqrt{(3\ 003,00)} = 19$
4.	Площадь земельного участка согласно сведениям Единого государственного реестра недвижимости (Ркад), м ²	3 000,00
5.	Оценка расхождения Р и Ркад ($P - P_{кад}$), м ²	3

1	2	3
6.	Предельный минимальный и максимальный размеры земельного участка (Р _{мин} и Р _{макс}), м ²	Р _{мин} = 500 Р _{макс} = 5 000
7.	Вид (виды) разрешенного использования	для ведения личного подсобного хозяйства
7.1.	Дополнительные сведения об использовании земельного участка	—
8.	Кадастровый или иной государственный учетный номер (инвентарный) здания, сооружения, объекта незавершенного строительства, расположенного на земельном участке	—
9.	Сведения о земельных участках (землях общего пользования, территории общего пользования), посредством которых обеспечивается доступ	—
10.	Иные сведения	—

4. Пояснения к сведениям об уточняемом земельном участке с кадастровым номером 48:04:0730122:8 :

1. —

1. Сведения о характерных точках границ уточняемого земельного участка с кадастровым номером 48:04:0730122:12 :

Система координат МСК-48, зона 1 Зона № 1

Обозначение характерных точек границ	Координаты, м				Метод определения координат	Формулы, примененные для расчета средней квадратической погрешности определения координат характерных точек границ (Mt), с подставленными в такие формулы значениями и итоговые (вычисленные) значения Mt, м	Описание закрепления точки
	содержатся в Едином государственном реестре недвижимости		определены в результате выполнения комплексных кадастровых работ				
	X	Y	X	Y			
1	2	3	4	5	6	7	8
н1028	—	—	380 363,13	1 377 458,10	Метод спутниковых геодезических измерений (определений)	$\sqrt{(0,10^2 + 0,10^2)} = 0,10$	—
н1029	—	—	380 374,60	1 377 504,72			
н1030	—	—	380 378,95	1 377 531,93			
н1031	—	—	380 344,95	1 377 538,19			
н980	—	—	380 339,65	1 377 521,05			

1	2	3	4	5	6	7	8
н979	—	—	380 328,91	1 377 458,47	Метод спутниковых геодезических измерений (определений)	$\sqrt{(0,10^2 + 0,10^2)} = 0,10$	—
н1028	—	—	380 363,13	1 377 458,10			

2. Сведения о частях границ уточняемого земельного участка с кадастровым номером 48:04:0730122:12 :

Обозначение части границ		Горизонтальное проложение (S), м	Описание прохождения части границ	Сведения о согласовании местоположения границ (согласовано/спорное)
от т.	до т.			
1	2	3	4	5
н1028	н1029	48,01	—	согласовано
н1029	н1030	27,56		
н1030	н1031	34,57		
н1031	н980	17,94		
н980	н979	63,49		
н979	н1028	34,22		

3. Сведения о характеристиках уточняемого земельного участка с кадастровым номером 48:04:0730122:12 :

№ п/п	Наименование характеристики земельного участка	Значение характеристики
1	2	3
1.	Адрес земельного участка	399420, Российская Федерация, Липецкая область, Добринский р-н, Богородицкое с, Свободы ул, уч 57
1.1.	Сведения о местоположении земельного участка (при отсутствии адреса) в структурированном в соответствии с федеральной информационной адресной системой виде	—
1.2.	Дополнительные сведения о местоположении земельного участка	—
2.	Площадь земельного участка ± величина погрешности определения (вычисления) площади ($P \pm \Delta P$), м ²	2 800 ± 19,00
3.	Формула, примененная для вычисления предельной погрешности определения площади земельного участка, с подставленными значениями и итоговые (вычисленные) значения	$3,5 * 0,10 * \sqrt{(2\ 800,00)} = 19$
4.	Площадь земельного участка согласно сведениям Единого государственного реестра недвижимости (Ркад), м ²	2 800,00
5.	Оценка расхождения Р и Ркад ($P - P_{кад}$), м ²	0

1	2	3
6.	Предельный минимальный и максимальный размеры земельного участка (Р _{мин} и Р _{макс}), м ²	Р _{мин} = 500 Р _{макс} = 5 000
7.	Вид (виды) разрешенного использования	Для ведения личного подсобного хозяйства
7.1.	Дополнительные сведения об использовании земельного участка	—
8.	Кадастровый или иной государственный учетный номер (инвентарный) здания, сооружения, объекта незавершенного строительства, расположенного на земельном участке	—
9.	Сведения о земельных участках (землях общего пользования, территории общего пользования), посредством которых обеспечивается доступ	—
10.	Иные сведения	—

4. Пояснения к сведениям об уточняемом земельном участке с кадастровым номером 48:04:0730122:12 :

1.	—
----	---

1. Сведения о характерных точках границ уточняемого земельного участка с кадастровым номером 48:04:0730122:13 :

Система координат МСК-48, зона 1 Зона № 1

Обозначение характерных точек границ	Координаты, м				Метод определения координат	Формулы, примененные для расчета средней квадратической погрешности определения координат характерных точек границ (Mt), с подставленными в такие формулы значениями и итоговые (вычисленные) значения Mt, м	Описание закрепления точки
	содержатся в Едином государственном реестре недвижимости		определены в результате выполнения комплексных кадастровых работ				
	X	Y	X	Y			
1	2	3	4	5	6	7	8
н1032	—	—	380 395,28	1 377 452,27	Метод спутниковых геодезических измерений (определений)	$\sqrt{(0,10^2 + 0,10^2)} = 0,10$	—
н1033	—	—	380 401,89	1 377 482,84			
н1034	—	—	380 413,54	1 377 544,71			
н1035	—	—	380 381,71	1 377 551,06			
н1030	—	—	380 378,95	1 377 531,93			

1	2	3	4	5	6	7	8
н1029	—	—	380 374,60	1 377 504,72	Метод спутниковых геодезических измерений (определений)	$\sqrt{(0,10^2 + 0,10^2)} = 0,10$	—
н1028	—	—	380 363,13	1 377 458,10			
н1032	—	—	380 395,28	1 377 452,27			

2. Сведения о частях границ уточняемого земельного участка с кадастровым номером 48:04:0730122:13 :

Обозначение части границ		Горизонтальное проложение (S), м	Описание прохождения части границ	Сведения о согласовании местоположения границ (согласовано/спорное)
от т.	до т.			
1	2	3	4	5
н1032	н1033	31,28	—	согласовано
н1033	н1034	62,96		
н1034	н1035	32,46		
н1035	н1030	19,33		
н1030	н1029	27,56		
н1029	н1028	48,01		
н1028	н1032	32,67		

3. Сведения о характеристиках уточняемого земельного участка с кадастровым номером 48:04:0730122:13 :

№ п/п	Наименование характеристики земельного участка	Значение характеристики
1	2	3
1.	Адрес земельного участка	399420, Российская Федерация, Липецкая область, Добринский р-н, Богородицкое с, Свободы ул, уч 55
1.1.	Сведения о местоположении земельного участка (при отсутствии адреса) в структурированном в соответствии с федеральной информационной адресной системой виде	—
1.2.	Дополнительные сведения о местоположении земельного участка	—
2.	Площадь земельного участка ± величина погрешности определения (вычисления) площади ($P \pm \Delta P$), м ²	3 000 ± 19,00
3.	Формула, примененная для вычисления предельной погрешности определения площади земельного участка, с подставленными значениями и итоговые (вычисленные) значения	$3,5 * 0,10 * \sqrt{(3\ 000,00)} = 19$

1	2	3
4.	Площадь земельного участка согласно сведениям Единого государственного реестра недвижимости (Ркад), м ²	3 000,00
5.	Оценка расхождения Р и Ркад (Р - Ркад), м ²	0
6.	Предельный минимальный и максимальный размеры земельного участка (Рмин и Рмакс), м ²	Рмин = 500 Рмакс = 5 000
7.	Вид (виды) разрешенного использования	Для ведения личного подсобного хозяйства
7.1.	Дополнительные сведения об использовании земельного участка	—
8.	Кадастровый или иной государственный учетный номер (инвентарный) здания, сооружения, объекта незавершенного строительства, расположенного на земельном участке	—
9.	Сведения о земельных участках (землях общего пользования, территории общего пользования), посредством которых обеспечивается доступ	—
10.	Иные сведения	—

4. Пояснения к сведениям об уточняемом земельном участке с кадастровым номером 48:04:0730122:13 :

1.	—
----	---

1. Сведения о характерных точках границ уточняемого земельного участка с кадастровым номером 48:04:0730301:1 :
Система координат МСК-48, зона 1 Зона № 1

Обозначение характерных точек границ	Координаты, м				Метод определения координат	Формулы, примененные для расчета средней квадратической погрешности определения координат характерных точек границ (Mt), с подставленными в такие формулы значениями и итоговые (вычисленные) значения Mt, м	Описание закрепления точки
	содержатся в Едином государственном реестре недвижимости		определены в результате выполнения комплексных кадастровых работ				
	X	Y	X	Y			
1	2	3	4	5	6	7	8
н1326	—	—	382 623,92	1 378 411,49	Метод спутниковых геодезических измерений (определений)	$\sqrt{(0,10^2 + 0,10^2)} = 0,10$	—
н1327	—	—	382 722,68	1 378 476,90			
н1328	—	—	382 706,85	1 378 508,28			

1	2	3	4	5	6	7	8
н1329	—	—	382 605,55	1 378 436,35	Метод спутниковых геодезических измерений (определений)	$\sqrt{(0,10^2 + 0,10^2)} = 0,10$	—
н1326	—	—	382 623,92	1 378 411,49			

2. Сведения о частях границ уточняемого земельного участка с кадастровым номером 48:04:0730301:1 :

Обозначение части границ		Горизонтальное проложение (S), м	Описание прохождения части границ	Сведения о согласовании местоположения границ (согласовано/спорное)
от т.	до т.			
1	2	3	4	5
н1326	н1327	118,46	—	согласовано
н1327	н1328	35,15		
н1328	н1329	124,24		
н1329	н1326	30,91		

3. Сведения о характеристиках уточняемого земельного участка с кадастровым номером 48:04:0730301:1 :

№ п/п	Наименование характеристики земельного участка	Значение характеристики
1	2	3
1.	Адрес земельного участка	399420, Российская Федерация, Липецкая область, Добринский р-н, Богородицкое с, Богородицкая ул, уч 28
1.1.	Сведения о местоположении земельного участка (при отсутствии адреса) в структурированном в соответствии с федеральной информационной адресной системой виде	—
1.2.	Дополнительные сведения о местоположении земельного участка	—
2.	Площадь земельного участка ± величина погрешности определения (вычисления) площади ($P \pm \Delta P$), м ²	3 987 ± 22,00
3.	Формула, примененная для вычисления предельной погрешности определения площади земельного участка, с подставленными значениями и итоговые (вычисленные) значения	$3,5 * 0,10 * \sqrt{(3 987,00)} = 22$
4.	Площадь земельного участка согласно сведениям Единого государственного реестра недвижимости (Ркад), м ²	3 987,00
5.	Оценка расхождения Р и Ркад ($P - P_{кад}$), м ²	0
6.	Предельный минимальный и максимальный размеры земельного участка (Рмин и Рмакс), м ²	Рмин = 500 Рмакс = 5 000
7.	Вид (виды) разрешенного использования	для ведения личного подсобного хозяйства

1	2	3
7.1.	Дополнительные сведения об использовании земельного участка	—
8.	Кадастровый или иной государственный учетный номер (инвентарный) здания, сооружения, объекта незавершенного строительства, расположенного на земельном участке	48:04:0730301:2
9.	Сведения о земельных участках (землях общего пользования, территории общего пользования), посредством которых обеспечивается доступ	—
10.	Иные сведения	—
4. Пояснения к сведениям об уточняемом земельном участке с кадастровым номером <u>48:04:0730301:1</u> :		
1.	—	

Сведения об образуемых земельных участках

1. Сведения о характерных точках границ образуемого земельного участка _____ :

_____ обозначение земельного участка

Система координат _____

Зона № _____

Обозначение характерных точек границ	Координаты, м		Метод определения координат	Формулы, примененные для расчета средней квадратической погрешности определения координат характерных точек границ (Mt), с подставленными в такие формулы значениями и итоговые (вычисленные) значения Mt, м	Описание закрепления точки
	X	Y			
1	2	3	4	5	6

2. Сведения о частях границ образуемого земельного участка _____ :

_____ обозначение земельного участка

Обозначение части границ		Горизонтальное проложение (S), м	Описание прохождения части границ	Сведения о согласовании местоположения границ (согласовано/спорное)
от т.	до т.			
1	2	3	4	5

3. Сведения о характеристиках образуемого земельного участка _____ :

_____ обозначение земельного участка

№ п/п	Наименование характеристики земельного участка	Значение характеристики
1	2	3
1.	Адрес земельного участка	
1.1.	Сведения о местоположении земельного участка (при отсутствии адреса) в структурированном в соответствии с федеральной информационной адресной системой виде	
1.2.	Дополнительные сведения о местоположении земельного участка	
2.	Категория земель	
3.	Вид (виды) разрешенного использования	
3.1.	Дополнительные сведения об использовании земельного участка	
4.	Реестровый номер границ территориальной зоны или в случае отсутствия такого реестрового номера ее индивидуальное обозначение (вид, тип, номер, индекс)	
5.	Площадь земельного участка ± величина погрешности определения (вычисления) площади ($P \pm \Delta P$), м ²	

1	2	3
6.	Формула, примененная для вычисления предельной погрешности определения площади земельного участка, с подставленными значениями и итоговые (вычисленные) значения	
7.	Предельный минимальный и максимальный размеры земельного участка (Рмин) и (Рмакс), м ²	
8.	Кадастровый или иной государственный учетный номер (инвентарный) объекта недвижимости, расположенного на образуемом земельном участке	
9.	Кадастровые номера исходных земельных участков	
9.1.	Кадастровый номер входящего в состав земельного участка, представляющего собой единое землепользование (номер контура многоконтурного земельного участка), преобразование которого осуществляется	
9.2.	Кадастровые номера земельных участков, исключаемых из состава измененного (исходного) земельного участка, представляющего собой единое землепользование	
9.3.	Кадастровый или иной государственный учетный номер (инвентарный) объекта недвижимости, расположенного на измененном земельном участке	
10.	Условный номер земельного участка	
11.	Учетный номер проекта межевания территории	
12.	Дополнительные сведения об образовании земельного участка	
13.	Сведения о земельных участках (землях общего пользования, территории общего пользования), посредством которых обеспечивается доступ	
14.	Иные сведения	
4. Пояснения к сведениям об образуемом земельном участке _____ : обозначение земельного участка		
1.		

Сведения об уточняемых земельных участках, необходимые для исправления реестровых ошибок в сведениях о местоположении их границ

1. Сведения о характерных точках границ уточняемого земельного участка с кадастровым номером 48:04:0000000:219 :

Система координат МСК-48, зона 1 Зона № 1

Обозначение характерных точек границ	Координаты, м				Метод определения координат	Формулы, примененные для расчета средней квадратической погрешности определения координат характерных точек границ (Mt), с подставленными в такие формулы значениями и итоговые (вычисленные) значения Mt, м	Описание закрепления точки
	содержатся в Едином государственном реестре недвижимости		определены в результате выполнения комплексных кадастровых работ				
	X	Y	X	Y			
1	2	3	4	5	6	7	8
48:04:0730109:8							
н520	—	—	383 673,66	1 378 269,21	Метод спутниковых геодезических измерений (определений)	$\sqrt{(0,10^2 + 0,10^2)} = 0,10$	—
н521	—	—	383 673,43	1 378 272,81			
н522	—	—	383 672,19	1 378 277,32			
н523	—	—	383 671,10	1 378 287,77			
н524	—	—	383 670,44	1 378 299,59			
н525	—	—	383 613,40	1 378 294,23			
н526	—	—	383 627,26	1 378 232,58			
н520	—	—	383 673,66	1 378 269,21			
48:04:0730110:10							
н527	—	—	383 658,15	1 378 304,04	Метод спутниковых геодезических измерений (определений)	$\sqrt{(0,10^2 + 0,10^2)} = 0,10$	—
н528	—	—	383 651,61	1 378 360,66			

1	2	3	4	5	6	7	8
н529	—	—	383 618,17	1 378 357,63	Метод спутниковых геодезических измерений (определений)	$\sqrt{(0,10^2 + 0,10^2)} = 0,10$	—
н530	—	—	383 625,17	1 378 298,58			
н527	—	—	383 658,15	1 378 304,04			

2. Сведения о частях границ уточняемого земельного участка с кадастровым номером 48:04:0000000:219 :

Обозначение части границ		Горизонтальное проложение (S), м	Описание прохождения части границ	Сведения о согласовании местоположения границ (согласовано/спорное)
от т.	до т.			
1	2	3	4	5

48:04:0730109:8

н520	н521	3,61	—	согласовано
н521	н522	4,68		
н522	н523	10,51		
н523	н524	11,84		
н524	н525	57,29		
н525	н526	63,19		
н526	н520	59,12		

48:04:0730110:10

н527	н528	57,00	—	согласовано
н528	н529	33,58		
н529	н530	59,46		
н530	н527	33,43		

3. Сведения о характеристиках уточняемого земельного участка с кадастровым номером 48:04:0000000:219 :

№ п/п	Наименование характеристики	Значение характеристики
1	2	3
1.	Адрес земельного участка	399420, Российская Федерация, Липецкая область, Добринский р-н, Богородицкое с, Богородицкая ул, уч 108
1.1.	Сведения о местоположении земельного участка (при отсутствии адреса) в структурированном в соответствии с федеральной информационной адресной системой виде	—
1.2.	Дополнительные сведения о местоположении земельного участка	—

1	2	3
2.	Площадь земельного участка ± величина погрешности определения (вычисления) площади ($P \pm \Delta P$), м ²	4 498 ± 33,00, 48:04:0730109:8 2 548,64 ± 17,67, 48:04:0730110:10 1 949,44 ± 15,45
3.	Формула, примененная для вычисления предельной погрешности определения площади земельного участка, с подставленными значениями и итоговые (вычисленные) значения	17,67 + 15,45 = 33
4.	Площадь земельного участка согласно сведениям Единого государственного реестра недвижимости (Р _{кад}), м ²	4 498,00
5.	Оценка расхождения Р и Р _{кад} (Р - Р _{кад}), м ²	0
6.	Предельный минимальный и максимальный размеры земельного участка (Р _{мин} и Р _{макс}), м ²	Р _{мин} = Р _{мин} = 500 Р _{макс} = Р _{макс} = 5 000
7.	Кадастровый или иной государственный учетный номер (инвентарный) здания, сооружения, объекта незавершенного строительства, расположенного на земельном участке	—
8.	Вид (виды) разрешенного использования	для ведения личного подсобного хозяйства
8.1.	Дополнительные сведения об использовании земельного участка	—
9.	Сведения о земельных участках (землях общего пользования, территории общего пользования), посредством которых обеспечивается доступ	—
10.	Иные сведения	—

4. Пояснения к сведениям об уточняемом земельном участке с кадастровым номером 48:04:0000000:219 :

1. —

1. Сведения о характерных точках границ уточняемого земельного участка с кадастровым номером 48:04:0000000:1604 :

Система координат МСК-48, зона 1 Зона № 1

Обозначение характерных точек границ	Координаты, м				Метод определения координат	Формулы, примененные для расчета средней квадратической погрешности определения координат характерных точек границ (Mt), с подставленными в такие формулы значениями и итоговые (вычисленные) значения Mt, м	Описание закрепления точки
	содержатся в Едином государственном реестре недвижимости		определены в результате выполнения комплексных кадастровых работ				
	X	Y	X	Y			
1	2	3	4	5	6	7	8

1	2	3	4	5	6	7	8
938	380 836,70	1 377 399,18	380 836,70	1 377 399,18	Метод спутниковых геодезических измерений (определений)	$\sqrt{(0,10^2 + 0,10^2)} = 0,10$	—
939	380 871,80	1 377 398,16	380 871,80	1 377 398,16			
940	380 871,66	1 377 448,03	380 871,66	1 377 448,03			
941	380 838,16	1 377 449,33	380 838,16	1 377 449,33			
938	380 836,70	1 377 399,18	380 836,70	1 377 399,18			

2. Сведения о частях границ уточняемого земельного участка с кадастровым номером 48:04:0000000:1604 :

Обозначение части границ		Горизонтальное проложение (S), м	Описание прохождения части границ	Сведения о согласовании местоположения границ (согласовано/спорное)
от т.	до т.			
1	2	3	4	5
938	939	35,11	—	согласовано
939	940	49,87		
940	941	33,53		
941	938	50,17		

3. Сведения о характеристиках уточняемого земельного участка с кадастровым номером 48:04:0000000:1604 :

№ п/п	Наименование характеристики	Значение характеристики
1	2	3
1.	Адрес земельного участка	399420, Российская Федерация, Липецкая область, Добринский р-н, Богородицкое с, Свободы ул, уч 39Г
1.1.	Сведения о местоположении земельного участка (при отсутствии адреса) в структурированном в соответствии с федеральной информационной адресной системой виде	—
1.2.	Дополнительные сведения о местоположении земельного участка	—
2.	Площадь земельного участка ± величина погрешности определения (вычисления) площади ($P \pm \Delta P$), м ²	1 716 ± 14,00
3.	Формула, примененная для вычисления предельной погрешности определения площади земельного участка, с подставленными значениями и итоговые (вычисленные) значения	$3,5 * 0,10 * \sqrt{(1\ 716,00)} = 14$

1	2	3
4.	Площадь земельного участка согласно сведениям Единого государственного реестра недвижимости (Ркад), м ²	1 716,00
5.	Оценка расхождения Р и Ркад (Р - Ркад), м ²	0
6.	Предельный минимальный и максимальный размеры земельного участка (Рмин и Рмакс), м ²	Рмин = Рмин = 500 Рмакс = Рмакс = 5 000
7.	Кадастровый или иной государственный учетный номер (инвентарный) здания, сооружения, объекта незавершенного строительства, расположенного на земельном участке	48:04:0730120:29
8.	Вид (виды) разрешенного использования	для индивидуальной жилой застройки
8.1.	Дополнительные сведения об использовании земельного участка	—
9.	Сведения о земельных участках (землях общего пользования, территории общего пользования), посредством которых обеспечивается доступ	—
10.	Иные сведения	—

4. Пояснения к сведениям об уточняемом земельном участке с кадастровым номером 48:04:0000000:1604 :

1.	—
----	---

1. Сведения о характерных точках границ уточняемого земельного участка с кадастровым номером 48:04:0000000:4358 :

Система координат МСК-48, зона 1 Зона № 1

Обозначение характерных точек границ	Координаты, м				Метод определения координат	Формулы, примененные для расчета средней квадратической погрешности определения координат характерных точек границ (Mt), с подставленными в такие формулы значениями и итоговые (вычисленные) значения Mt, м	Описание закрепления точки
	содержатся в Едином государственном реестре недвижимости		определены в результате выполнения комплексных кадастровых работ				
	X	Y	X	Y			
1	2	3	4	5	6	7	8
н486	—	—	383 133,32	1 378 091,24	Метод спутниковых геодезических измерений (определений)	$\sqrt{(0,10^2 + 0,10^2)} = 0,10$	—
н487	—	—	383 167,34	1 378 122,18			
н488	—	—	383 137,11	1 378 157,90			

1	2	3	4	5	6	7	8
н489	—	—	383 102,68	1 378 126,96	Метод спутниковых геодезических измерений (определений)	$\sqrt{(0,10^2 + 0,10^2)} = 0,10$	—
н486	—	—	383 133,32	1 378 091,24			

2. Сведения о частях границ уточняемого земельного участка с кадастровым номером 48:04:0000000:4358 :

Обозначение части границ		Горизонтальное проложение (S), м	Описание прохождения части границ	Сведения о согласовании местоположения границ (согласовано/спорное)
от т.	до т.			
1	2	3	4	5
н486	н487	45,99	—	согласовано
н487	н488	46,79		
н488	н489	46,29		
н489	н486	47,06		

3. Сведения о характеристиках уточняемого земельного участка с кадастровым номером 48:04:0000000:4358 :

№ п/п	Наименование характеристики	Значение характеристики
1	2	3
1.	Адрес земельного участка	—
1.1.	Сведения о местоположении земельного участка (при отсутствии адреса) в структурированном в соответствии с федеральной информационной адресной системой виде	399420, Российская Федерация, Липецкая область, Добринский р-н, Богородицкое с, Богородицкая ул
1.2.	Дополнительные сведения о местоположении земельного участка	—
2.	Площадь земельного участка ± величина погрешности определения (вычисления) площади ($P \pm \Delta P$), м ²	2 164 ± 16,00
3.	Формула, примененная для вычисления предельной погрешности определения площади земельного участка, с подставленными значениями и итоговые (вычисленные) значения	$3,5 * 0,10 * \sqrt{(2\ 164,00)} = 16$
4.	Площадь земельного участка согласно сведениям Единого государственного реестра недвижимости (Ркад), м ²	2 164,00
5.	Оценка расхождения Р и Ркад ($P - P_{кад}$), м ²	0
6.	Предельный минимальный и максимальный размеры земельного участка (Рмин и Рмакс), м ²	Рмин = — Рмакс = —
7.	Кадастровый или иной государственный учетный номер (инвентарный) здания, сооружения, объекта незавершенного строительства, расположенного на земельном участке	48:04:0730110:12

1	2	3
8.	Вид (виды) разрешенного использования	здравоохранение
8.1.	Дополнительные сведения об использовании земельного участка	—
9.	Сведения о земельных участках (землях общего пользования, территории общего пользования), посредством которых обеспечивается доступ	—
10.	Иные сведения	—

4. Пояснения к сведениям об уточняемом земельном участке с кадастровым номером 48:04:0000000:4358 :

1.	—
----	---

1. Сведения о характерных точках границ уточняемого земельного участка с кадастровым номером 48:04:0730101:3 :

Система координат МСК-48, зона 1 Зона № 1

Обозначение характерных точек границ	Координаты, м				Метод определения координат	Формулы, примененные для расчета средней квадратической погрешности определения координат характерных точек границ (Mt), с подставленными в такие формулы значениями и итоговые (вычисленные) значения Mt, м	Описание закрепления точки
	содержатся в Едином государственном реестре недвижимости		определены в результате выполнения комплексных кадастровых работ				
	X	Y	X	Y			
1	2	3	4	5	6	7	8
н19	—	—	384 706,14	1 378 013,34	Метод спутниковых геодезических измерений (определений)	$\sqrt{(0,10^2 + 0,10^2)} = 0,10$	—
н20	—	—	384 702,19	1 378 032,94			
н21	—	—	384 590,13	1 378 025,75			
н22	—	—	384 599,69	1 377 991,91			
н19	—	—	384 706,14	1 378 013,34			

2. Сведения о частях границ уточняемого земельного участка с кадастровым номером 48:04:0730101:3 :

Обозначение части границ		Горизонтальное проложение (S), м	Описание прохождения части границ	Сведения о согласовании местоположения границ (согласовано/спорное)
от т.	до т.			
1	2	3	4	5

1	2	3	4	5
н19	н20	19,99	—	согласовано
н20	н21	112,29		
н21	н22	35,16		
н22	н19	108,59		

3. Сведения о характеристиках уточняемого земельного участка с кадастровым номером 48:04:0730101:3 :

№ п/п	Наименование характеристики	Значение характеристики
1	2	3
1.	Адрес земельного участка	399420, Российская Федерация, Липецкая область, Добринский р-н, Богородицкое с, Богородицкая ул, уч 84
1.1.	Сведения о местоположении земельного участка (при отсутствии адреса) в структурированном в соответствии с федеральной информационной адресной системой виде	—
1.2.	Дополнительные сведения о местоположении земельного участка	—
2.	Площадь земельного участка ± величина погрешности определения (вычисления) площади ($P \pm \Delta P$), м ²	3 016 ± 19,00
3.	Формула, примененная для вычисления предельной погрешности определения площади земельного участка, с подставленными значениями и итоговые (вычисленные) значения	$3,5*0,10*\sqrt{(3\ 016,00)} = 19$
4.	Площадь земельного участка согласно сведениям Единого государственного реестра недвижимости (Ркад), м ²	3 016,00
5.	Оценка расхождения Р и Ркад ($P - P_{кад}$), м ²	0
6.	Предельный минимальный и максимальный размеры земельного участка (Рмин и Рмакс), м ²	Рмин = Рмин = 500 Рмакс = Рмакс = 5 000
7.	Кадастровый или иной государственный учетный номер (инвентарный) здания, сооружения, объекта незавершенного строительства, расположенного на земельном участке	48:04:0730101:16
8.	Вид (виды) разрешенного использования	для ведения личного подсобного хозяйства
8.1.	Дополнительные сведения об использовании земельного участка	—
9.	Сведения о земельных участках (землях общего пользования, территории общего пользования), посредством которых обеспечивается доступ	—
10.	Иные сведения	—

4. Пояснения к сведениям об уточняемом земельном участке с кадастровым номером 48:04:0730101:3 :

1.	—		
----	---	--	--

1. Сведения о характерных точках границ уточняемого земельного участка с кадастровым номером		48:04:0730101:4	:
Система координат	МСК-48, зона 1	Зона №	1

Обозначение характерных точек границ	Координаты, м				Метод определения координат	Формулы, примененные для расчета средней квадратической погрешности определения координат характерных точек границ (Mt), с подставленными в такие формулы значениями и итоговые (вычисленные) значения Mt, м	Описание закрепления точки
	содержатся в Едином государственном реестре недвижимости		определены в результате выполнения комплексных кадастровых работ				
	X	Y	X	Y			
1	2	3	4	5	6	7	8
н23	—	—	384 571,70	1 378 085,37	Метод спутниковых геодезических измерений (определений)	$\sqrt{(0,10^2 + 0,10^2)} = 0,10$	—
н24	—	—	384 577,45	1 378 063,21			
н25	—	—	384 617,06	1 378 071,89			
н26	—	—	384 716,08	1 378 102,68			
н27	—	—	384 711,80	1 378 118,56			
н28	—	—	384 610,87	1 378 095,59			
н23	—	—	384 571,70	1 378 085,37			

2. Сведения о частях границ уточняемого земельного участка с кадастровым номером		48:04:0730101:4	:
---	--	-----------------	---

Обозначение части границ		Горизонтальное проложение (S), м	Описание прохождения части границ	Сведения о согласовании местоположения границ (согласовано/спорное)
от т.	до т.			
1	2	3	4	5
н23	н24	22,89	—	согласовано
н24	н25	40,55		
н25	н26	103,70		
н26	н27	16,45		
н27	н28	103,51		

1	2	3	4	5
н28	н23	40,48	—	согласовано

3. Сведения о характеристиках уточняемого земельного участка с кадастровым номером 48:04:0730101:4 :

№ п/п	Наименование характеристики	Значение характеристики
1	2	3
1.	Адрес земельного участка	399420, Российская Федерация, Липецкая область, Добринский р-н, Богородицкое с, Богородицкая ул, уч 82
1.1.	Сведения о местоположении земельного участка (при отсутствии адреса) в структурированном в соответствии с федеральной информационной адресной системой виде	—
1.2.	Дополнительные сведения о местоположении земельного участка	—
2.	Площадь земельного участка ± величина погрешности определения (вычисления) площади ($P \pm \Delta P$), м ²	3 079 ± 19,00
3.	Формула, примененная для вычисления предельной погрешности определения площади земельного участка, с подставленными значениями и итоговые (вычисленные) значения	$3,5*0,10*\sqrt{(3\ 079,00)} = 19$
4.	Площадь земельного участка согласно сведениям Единого государственного реестра недвижимости (Ркад), м ²	3 079,00
5.	Оценка расхождения Р и Ркад ($P - P_{кад}$), м ²	0
6.	Предельный минимальный и максимальный размеры земельного участка ($P_{мин}$ и $P_{макс}$), м ²	$P_{мин} = P_{мин} = 500$ $P_{макс} = P_{макс} = 5\ 000$
7.	Кадастровый или иной государственный учетный номер (инвентарный) здания, сооружения, объекта незавершенного строительства, расположенного на земельном участке	48:04:0730101:17
8.	Вид (виды) разрешенного использования	для ведения личного подсобного хозяйства
8.1.	Дополнительные сведения об использовании земельного участка	—
9.	Сведения о земельных участках (землях общего пользования, территории общего пользования), посредством которых обеспечивается доступ	—
10.	Иные сведения	—

4. Пояснения к сведениям об уточняемом земельном участке с кадастровым номером 48:04:0730101:4 :

1.	—
----	---

1. Сведения о характерных точках границ уточняемого земельного участка с кадастровым номером 48:04:0730101:7 :
 Система координат МСК-48, зона 1 Зона № 1

Обозначение характерных точек границ	Координаты, м				Метод определения координат	Формулы, примененные для расчета средней квадратической погрешности определения координат характерных точек границ (Mt), с подставленными в такие формулы значениями и итоговые (вычисленные) значения Mt, м	Описание закрепления точки
	содержатся в Едином государственном реестре недвижимости		определены в результате выполнения комплексных кадастровых работ				
	X	Y	X	Y			
1	2	3	4	5	6	7	8
н34	—	—	384 569,87	1 378 159,38	Метод спутниковых геодезических измерений (определений)	$\sqrt{(0,10^2 + 0,10^2)} = 0,10$	—
н36	—	—	384 667,31	1 378 181,86			
н37	—	—	384 667,63	1 378 214,27			
н38	—	—	384 611,89	1 378 203,41			
н39	—	—	384 543,80	1 378 190,13			
н33	—	—	384 552,80	1 378 155,44			
н34	—	—	384 569,87	1 378 159,38			

2. Сведения о частях границ уточняемого земельного участка с кадастровым номером 48:04:0730101:7 :

Обозначение части границ		Горизонтальное проложение (S), м	Описание прохождения части границ	Сведения о согласовании местоположения границ (согласовано/спорное)
от т.	до т.			
1	2	3	4	5
н34	н36	100,00	—	согласовано
н36	н37	32,41		
н37	н38	56,79		
н38	н39	69,37		
н39	н33	35,84		
н33	н34	17,52		

3. Сведения о характеристиках уточняемого земельного участка с кадастровым номером		48:04:0730101:7
№ п/п	Наименование характеристики	Значение характеристики
1	2	3
1.	Адрес земельного участка	399420, Российская Федерация, Липецкая область, Добринский р-н, Богородицкое с, Богородицкая ул, уч 76
1.1.	Сведения о местоположении земельного участка (при отсутствии адреса) в структурированном в соответствии с федеральной информационной адресной системой виде	—
1.2.	Дополнительные сведения о местоположении земельного участка	—
2.	Площадь земельного участка ± величина погрешности определения (вычисления) площади ($P \pm \Delta P$), м ²	4 108 ± 22,00
3.	Формула, примененная для вычисления предельной погрешности определения площади земельного участка, с подставленными значениями и итоговые (вычисленные) значения	$3,5 * 0,10 * \sqrt{(4\ 108,00)} = 22$
4.	Площадь земельного участка согласно сведениям Единого государственного реестра недвижимости (Ркад), м ²	4 108,00
5.	Оценка расхождения Р и Ркад ($P - P_{кад}$), м ²	0
6.	Предельный минимальный и максимальный размеры земельного участка (Рмин и Рмакс), м ²	Рмин = Рмин = 500 Рмакс = Рмакс = 5 000
7.	Кадастровый или иной государственный учетный номер (инвентарный) здания, сооружения, объекта незавершенного строительства, расположенного на земельном участке	48:04:0730101:15
8.	Вид (виды) разрешенного использования	для ведения личного подсобного хозяйства
8.1.	Дополнительные сведения об использовании земельного участка	—
9.	Сведения о земельных участках (землях общего пользования, территории общего пользования), посредством которых обеспечивается доступ	—
10.	Иные сведения	—
4. Пояснения к сведениям об уточняемом земельном участке с кадастровым номером		48:04:0730101:7
1.	—	—

1. Сведения о характерных точках границ уточняемого земельного участка с кадастровым номером 48:04:0730101:8 :
 Система координат МСК-48, зона 1 Зона № 1

Обозначение характерных точек границ	Координаты, м				Метод определения координат	Формулы, примененные для расчета средней квадратической погрешности определения координат характерных точек границ (Mt), с подставленными в такие формулы значениями и итоговые (вычисленные) значения Mt, м	Описание закрепления точки
	содержатся в Едином государственном реестре недвижимости		определены в результате выполнения комплексных кадастровых работ				
	X	Y	X	Y			
1	2	3	4	5	6	7	8
н40	—	—	384 544,53	1 378 190,27	Метод спутниковых геодезических измерений (определений)	$\sqrt{(0,10^2 + 0,10^2)} = 0,10$	—
н41	—	—	384 611,95	1 378 203,43			
н42	—	—	384 677,28	1 378 216,17			
н43	—	—	384 676,05	1 378 233,99			
н44	—	—	384 675,52	1 378 241,12			
н45	—	—	384 536,30	1 378 222,34			
н46	—	—	384 543,80	1 378 190,13			
н40	—	—	384 544,53	1 378 190,27			

2. Сведения о частях границ уточняемого земельного участка с кадастровым номером 48:04:0730101:8 :

Обозначение части границ		Горизонтальное проложение (S), м	Описание прохождения части границ	Сведения о согласовании местоположения границ (согласовано/спорное)
от т.	до т.			
1	2	3	4	5
н40	н41	68,69	—	согласовано
н41	н42	66,56		
н42	н43	17,86		
н43	н44	7,15		

1	2	3	4	5
н44	н45	140,48	—	согласовано
н45	н46	33,07		
н46	н40	0,74		

3. Сведения о характеристиках уточняемого земельного участка с кадастровым номером 48:04:0730101:8 :

№ п/п	Наименование характеристики	Значение характеристики
1	2	3
1.	Адрес земельного участка	399420, Российская Федерация, Липецкая область, Добринский р-н, Богородицкое с, Богородицкая ул, уч 74
1.1.	Сведения о местоположении земельного участка (при отсутствии адреса) в структурированном в соответствии с федеральной информационной адресной системой виде	—
1.2.	Дополнительные сведения о местоположении земельного участка	—
2.	Площадь земельного участка ± величина погрешности определения (вычисления) площади ($P \pm \Delta P$), м ²	4 001 ± 22,00
3.	Формула, примененная для вычисления предельной погрешности определения площади земельного участка, с подставленными значениями и итоговые (вычисленные) значения	$3,5*0,10*\sqrt{(4\ 001,00)} = 22$
4.	Площадь земельного участка согласно сведениям Единого государственного реестра недвижимости (Ркад), м ²	4 001,00
5.	Оценка расхождения Р и Ркад ($P - P_{кад}$), м ²	0
6.	Предельный минимальный и максимальный размеры земельного участка (Рмин и Рмакс), м ²	Рмин = Рмин = 500 Рмакс = Рмакс = 5 000
7.	Кадастровый или иной государственный учетный номер (инвентарный) здания, сооружения, объекта незавершенного строительства, расположенного на земельном участке	48:04:0730101:12
8.	Вид (виды) разрешенного использования	для ведения личного подсобного хозяйства
8.1.	Дополнительные сведения об использовании земельного участка	—
9.	Сведения о земельных участках (землях общего пользования, территории общего пользования), посредством которых обеспечивается доступ	—
10.	Иные сведения	—

4. Пояснения к сведениям об уточняемом земельном участке с кадастровым номером 48:04:0730101:8 :

1.	—
----	---

1. Сведения о характерных точках границ уточняемого земельного участка с кадастровым номером 48:04:0730103:2 :
 Система координат МСК-48, зона 1 Зона № 1

Обозначение характерных точек границ	Координаты, м				Метод определения координат	Формулы, примененные для расчета средней квадратической погрешности определения координат характерных точек границ (Mt), с подставленными в такие формулы значениями и итоговые (вычисленные) значения Mt, м	Описание закрепления точки
	содержатся в Едином государственном реестре недвижимости		определены в результате выполнения комплексных кадастровых работ				
	X	Y	X	Y			
1	2	3	4	5	6	7	8
н71	—	—	384 384,73	1 377 802,82	Метод спутниковых геодезических измерений (определений)	$\sqrt{(0,10^2 + 0,10^2)} = 0,10$	—
н72	—	—	384 377,66	1 377 830,02			
н73	—	—	384 357,84	1 377 906,11			
н74	—	—	384 315,87	1 377 889,45			
н75	—	—	384 352,64	1 377 796,45			
н71	—	—	384 384,73	1 377 802,82			

2. Сведения о частях границ уточняемого земельного участка с кадастровым номером 48:04:0730103:2 :

Обозначение части границ		Горизонтальное проложение (S), м	Описание прохождения части границ	Сведения о согласовании местоположения границ (согласовано/спорное)
от т.	до т.			
1	2	3	4	5
н71	н72	28,10	—	согласовано
н72	н73	78,63		
н73	н74	45,16		
н74	н75	100,01		
н75	н71	32,72		

3. Сведения о характеристиках уточняемого земельного участка с кадастровым номером 48:04:0730103:2 :

№ п/п	Наименование характеристики	Значение характеристики
1	2	3
1	2	3

1	2	3
1.	Адрес земельного участка	399420, Российская Федерация, Липецкая область, Добринский р-н, Богородицкое с, Богородицкая ул, уч 98
1.1.	Сведения о местоположении земельного участка (при отсутствии адреса) в структурированном в соответствии с федеральной информационной адресной системой виде	—
1.2.	Дополнительные сведения о местоположении земельного участка	—
2.	Площадь земельного участка \pm величина погрешности определения (вычисления) площади ($P \pm \Delta P$), м ²	4 001 \pm 22,00
3.	Формула, примененная для вычисления предельной погрешности определения площади земельного участка, с подставленными значениями и итоговые (вычисленные) значения	$3,5 * 0,10 * \sqrt{(4\ 001,00)} = 22$
4.	Площадь земельного участка согласно сведениям Единого государственного реестра недвижимости (Ркад), м ²	4 000,00
5.	Оценка расхождения P и Ркад ($P - P_{кад}$), м ²	1
6.	Предельный минимальный и максимальный размеры земельного участка (Рмин и Рмакс), м ²	Рмин = Рмин = 500 Рмакс = Рмакс = 5 000
7.	Кадастровый или иной государственный учетный номер (инвентарный) здания, сооружения, объекта незавершенного строительства, расположенного на земельном участке	48:04:0730103:19
8.	Вид (виды) разрешенного использования	для ведения личного подсобного хозяйства
8.1.	Дополнительные сведения об использовании земельного участка	—
9.	Сведения о земельных участках (землях общего пользования, территории общего пользования), посредством которых обеспечивается доступ	—
10.	Иные сведения	—
4. Пояснения к сведениям об уточняемом земельном участке с кадастровым номером		48:04:0730103:2 :
1.	—	—

1. Сведения о характерных точках границ уточняемого земельного участка с кадастровым номером 48:04:0730103:3 :
 Система координат МСК-48, зона 1 Зона № 1

Обозначение характерных точек границ	Координаты, м				Метод определения координат	Формулы, примененные для расчета средней квадратической погрешности определения координат характерных точек границ (Mt), с подставленными в такие формулы значениями и итоговые (вычисленные) значения Mt, м	Описание закрепления точки
	содержатся в Едином государственном реестре недвижимости		определены в результате выполнения комплексных кадастровых работ				
	X	Y	X	Y			
1	2	3	4	5	6	7	8
н76	—	—	384 437,25	1 377 941,38	Метод спутниковых геодезических измерений (определений)	$\sqrt{(0,10^2 + 0,10^2)} = 0,10$	—
н77	—	—	384 430,82	1 377 938,49			
н78	—	—	384 411,92	1 377 930,25			
н79	—	—	384 403,93	1 377 926,96			
н80	—	—	384 423,07	1 377 879,73			
н81	—	—	384 447,61	1 377 791,03			
н82	—	—	384 470,43	1 377 798,08			
н76	—	—	384 437,25	1 377 941,38			

2. Сведения о частях границ уточняемого земельного участка с кадастровым номером 48:04:0730103:3 :

Обозначение части границ		Горизонтальное проложение (S), м	Описание прохождения части границ	Сведения о согласовании местоположения границ (согласовано/спорное)
от т.	до т.			
1	2	3	4	5
н76	н77	7,05	—	согласовано
н77	н78	20,62		
н78	н79	8,64		
н79	н80	50,96		

1	2	3	4	5
н80	н81	92,03	—	согласовано
н81	н82	23,88		
н82	н76	147,09		

3. Сведения о характеристиках уточняемого земельного участка с кадастровым номером 48:04:0730103:3 :

№ п/п	Наименование характеристики	Значение характеристики
1	2	3
1.	Адрес земельного участка	399420, Российская Федерация, Липецкая область, Добринский р-н, Богородицкое с, Богородицкая ул, уч 94
1.1.	Сведения о местоположении земельного участка (при отсутствии адреса) в структурированном в соответствии с федеральной информационной адресной системой виде	—
1.2.	Дополнительные сведения о местоположении земельного участка	—
2.	Площадь земельного участка ± величина погрешности определения (вычисления) площади ($P \pm \Delta P$), м ²	4 059 ± 22,00
3.	Формула, примененная для вычисления предельной погрешности определения площади земельного участка, с подставленными значениями и итоговые (вычисленные) значения	$3,5*0,10*\sqrt{(4\ 059,00)} = 22$
4.	Площадь земельного участка согласно сведениям Единого государственного реестра недвижимости (Ркад), м ²	4 059,00
5.	Оценка расхождения Р и Ркад ($P - P_{кад}$), м ²	0
6.	Предельный минимальный и максимальный размеры земельного участка (Рмин и Рмакс), м ²	Рмин = Рмин = 500 Рмакс = Рмакс = 5 000
7.	Кадастровый или иной государственный учетный номер (инвентарный) здания, сооружения, объекта незавершенного строительства, расположенного на земельном участке	48:04:0730103:15
8.	Вид (виды) разрешенного использования	для ведения личного подсобного хозяйства
8.1.	Дополнительные сведения об использовании земельного участка	—
9.	Сведения о земельных участках (землях общего пользования, территории общего пользования), посредством которых обеспечивается доступ	—
10.	Иные сведения	—

4. Пояснения к сведениям об уточняемом земельном участке с кадастровым номером 48:04:0730103:3 :

1.	—
----	---

1. Сведения о характерных точках границ уточняемого земельного участка с кадастровым номером 48:04:0730103:5 :
 Система координат МСК-48, зона 1 Зона № 1

Обозначение характерных точек границ	Координаты, м				Метод определения координат	Формулы, примененные для расчета средней квадратической погрешности определения координат характерных точек границ (Mt), с подставленными в такие формулы значениями и итоговые (вычисленные) значения Mt, м	Описание закрепления точки
	содержатся в Едином государственном реестре недвижимости		определены в результате выполнения комплексных кадастровых работ				
	X	Y	X	Y			
1	2	3	4	5	6	7	8
н89	—	—	384 541,58	1 377 995,47	Метод спутниковых геодезических измерений (определений)	$\sqrt{(0,10^2 + 0,10^2)} = 0,10$	—
н83	—	—	384 517,29	1 377 983,08			
н88	—	—	384 523,97	1 377 965,20			
н87	—	—	384 528,45	1 377 949,46			
н90	—	—	384 563,71	1 377 840,18			
н91	—	—	384 581,52	1 377 844,73			
н92	—	—	384 561,56	1 377 929,75			
н93	—	—	384 568,00	1 377 932,20			
н94	—	—	384 551,92	1 377 984,06			
н95	—	—	384 547,32	1 377 982,09			
н89	—	—	384 541,58	1 377 995,47			

2. Сведения о частях границ уточняемого земельного участка с кадастровым номером 48:04:0730103:5 :

Обозначение части границ		Горизонтальное проложение (S), м	Описание прохождения части границ	Сведения о согласовании местоположения границ (согласовано/спорное)
от т.	до т.			
1	2	3	4	5
н89	н83	27,27	—	согласовано
н83	н88	19,09		
н88	н87	16,37		
н87	н90	114,83		
н90	н91	18,38		
н91	н92	87,33		
н92	н93	6,89		
н93	н94	54,30		
н94	н95	5,00		
н95	н89	14,56		

3. Сведения о характеристиках уточняемого земельного участка с кадастровым номером 48:04:0730103:5 :

№ п/п	Наименование характеристики	Значение характеристики
1	2	3
1.	Адрес земельного участка	399420, Российская Федерация, Липецкая область, Добринский р-н, Богородицкое с, Богородицкая ул, уч 88
1.1.	Сведения о местоположении земельного участка (при отсутствии адреса) в структурированном в соответствии с федеральной информационной адресной системой виде	—
1.2.	Дополнительные сведения о местоположении земельного участка	—
2.	Площадь земельного участка ± величина погрешности определения (вычисления) площади ($P \pm \Delta P$), м ²	3 996 ± 22,00
3.	Формула, примененная для вычисления предельной погрешности определения площади земельного участка, с подставленными значениями и итоговые (вычисленные) значения	$3,5 * 0,10 * \sqrt{3\ 996,00} = 22$
4.	Площадь земельного участка согласно сведениям Единого государственного реестра недвижимости (Ркад), м ²	3 996,00
5.	Оценка расхождения Р и Ркад ($P - P_{кад}$), м ²	0
6.	Предельный минимальный и максимальный размеры земельного участка (Рмин и Рмакс), м ²	Рмин = Рмин = 500 Рмакс = Рмакс = 5 000

1	2	3
7.	Кадастровый или иной государственный учетный номер (инвентарный) здания, сооружения, объекта незавершенного строительства, расположенного на земельном участке	48:04:0730103:16
8.	Вид (виды) разрешенного использования	для ведения личного подсобного хозяйства
8.1.	Дополнительные сведения об использовании земельного участка	—
9.	Сведения о земельных участках (землях общего пользования, территории общего пользования), посредством которых обеспечивается доступ	—
10.	Иные сведения	—

4. Пояснения к сведениям об уточняемом земельном участке с кадастровым номером 48:04:0730103:5 :

1.	—
----	---

1. Сведения о характерных точках границ уточняемого земельного участка с кадастровым номером 48:04:0730103:17 :

Система координат МСК-48, зона 1 Зона № 1

Обозначение характерных точек границ	Координаты, м				Метод определения координат	Формулы, примененные для расчета средней квадратической погрешности определения координат характерных точек границ (Mt), с подставленными в такие формулы значениями и итоговые (вычисленные) значения Mt, м	Описание закрепления точки
	содержатся в Едином государственном реестре недвижимости		определены в результате выполнения комплексных кадастровых работ				
	X	Y	X	Y			
1	2	3	4	5	6	7	8
н75	—	—	384 352,64	1 377 796,45	Метод спутниковых геодезических измерений (определений)	$\sqrt{(0,10^2 + 0,10^2)} = 0,10$	—
н74	—	—	384 315,87	1 377 889,45			
н102	—	—	384 287,98	1 377 878,42			
н103	—	—	384 324,75	1 377 785,42			
н75	—	—	384 352,64	1 377 796,45			

2. Сведения о частях границ уточняемого земельного участка с кадастровым номером 48:04:0730103:17 :

Обозначение части границ		Горизонтальное проложение (S), м	Описание прохождения части границ	Сведения о согласовании местоположения границ (согласовано/спорное)
от т.	до т.			
1	2	3	4	5
н75	н74	100,01	—	согласовано
н74	н102	29,99		
н102	н103	100,01		
н103	н75	29,99		

3. Сведения о характеристиках уточняемого земельного участка с кадастровым номером 48:04:0730103:17 :

№ п/п	Наименование характеристики	Значение характеристики
1	2	3
1.	Адрес земельного участка	399420, Российская Федерация, Липецкая область, Добринский р-н, Богородицкое с, Богородицкая ул, уч 98А
1.1.	Сведения о местоположении земельного участка (при отсутствии адреса) в структурированном в соответствии с федеральной информационной адресной системой виде	—
1.2.	Дополнительные сведения о местоположении земельного участка	—
2.	Площадь земельного участка ± величина погрешности определения (вычисления) площади ($P \pm \Delta P$), м ²	2 999 ± 19,00
3.	Формула, примененная для вычисления предельной погрешности определения площади земельного участка, с подставленными значениями и итоговые (вычисленные) значения	$3,5 * 0,10 * \sqrt{(2\ 999,00)} = 19$
4.	Площадь земельного участка согласно сведениям Единого государственного реестра недвижимости (Ркад), м ²	3 000,00
5.	Оценка расхождения Р и Ркад ($P - P_{кад}$), м ²	1
6.	Предельный минимальный и максимальный размеры земельного участка (Рмин и Рмакс), м ²	Рмин = Рмин = 500 Рмакс = Рмакс = 5 000
7.	Кадастровый или иной государственный учетный номер (инвентарный) здания, сооружения, объекта незавершенного строительства, расположенного на земельном участке	—
8.	Вид (виды) разрешенного использования	для размещения домов индивидуальной жилой застройки
8.1.	Дополнительные сведения об использовании земельного участка	—

1	2	3
9.	Сведения о земельных участках (землях общего пользования, территории общего пользования), посредством которых обеспечивается доступ	—
10.	Иные сведения	—

4. Пояснения к сведениям об уточняемом земельном участке с кадастровым номером 48:04:0730103:17 :

1.	—
----	---

1. Сведения о характерных точках границ уточняемого земельного участка с кадастровым номером 48:04:0730104:4 :
Система координат МСК-48, зона 1 Зона № 1

Обозначение характерных точек границ	Координаты, м				Метод определения координат	Формулы, примененные для расчета средней квадратической погрешности определения координат характерных точек границ (Mt), с подставленными в такие формулы значениями и итоговые (вычисленные) значения Mt, м	Описание закрепления точки
	содержатся в Едином государственном реестре недвижимости		определены в результате выполнения комплексных кадастровых работ				
	X	Y	X	Y			
1	2	3	4	5	6	7	8
н165	—	—	384 433,60	1 377 967,86	Метод спутниковых геодезических измерений (определений)	$\sqrt{(0,10^2 + 0,10^2)} = 0,10$	—
н166	—	—	384 402,78	1 378 047,49			
н167	—	—	384 359,92	1 378 028,63			
н168	—	—	384 390,96	1 377 948,48			
н165	—	—	384 433,60	1 377 967,86			

2. Сведения о частях границ уточняемого земельного участка с кадастровым номером 48:04:0730104:4 :

Обозначение части границ		Горизонтальное проложение (S), м	Описание прохождения части границ	Сведения о согласовании местоположения границ (согласовано/спорное)
от т.	до т.			
1	2	3	4	5
н165	н166	85,39	—	согласовано
н166	н167	46,83	—	

1	2	3	4	5
н167	н168	85,95	—	согласовано
н168	н165	46,84	—	

3. Сведения о характеристиках уточняемого земельного участка с кадастровым номером 48:04:0730104:4 :

№ п/п	Наименование характеристики	Значение характеристики
1	2	3
1.	Адрес земельного участка	399420, Российская Федерация, Липецкая область, Добринский р-н, Богородицкое с, Богородицкая ул, уч 83
1.1.	Сведения о местоположении земельного участка (при отсутствии адреса) в структурированном в соответствии с федеральной информационной адресной системой виде	—
1.2.	Дополнительные сведения о местоположении земельного участка	—
2.	Площадь земельного участка ± величина погрешности определения (вычисления) площади ($P \pm \Delta P$), м ²	4 007 ± 22,00
3.	Формула, примененная для вычисления предельной погрешности определения площади земельного участка, с подставленными значениями и итоговые (вычисленные) значения	$3,5 * 0,10 * \sqrt{(4\ 007,00)} = 22$
4.	Площадь земельного участка согласно сведениям Единого государственного реестра недвижимости (Ркад), м ²	4 007,00
5.	Оценка расхождения Р и Ркад ($P - P_{кад}$), м ²	0
6.	Предельный минимальный и максимальный размеры земельного участка (Рмин и Рмакс), м ²	Рмин = Рмин = 500 Рмакс = Рмакс = 5 000
7.	Кадастровый или иной государственный учетный номер (инвентарный) здания, сооружения, объекта незавершенного строительства, расположенного на земельном участке	—
8.	Вид (виды) разрешенного использования	для ведения личного подсобного хозяйства
8.1.	Дополнительные сведения об использовании земельного участка	—
9.	Сведения о земельных участках (землях общего пользования, территории общего пользования), посредством которых обеспечивается доступ	—
10.	Иные сведения	—

4. Пояснения к сведениям об уточняемом земельном участке с кадастровым номером 48:04:0730104:4 :

1.	—
----	---

1. Сведения о характерных точках границ уточняемого земельного участка с кадастровым номером 48:04:0730104:6 :
 Система координат МСК-48, зона 1 Зона № 1

Обозначение характерных точек границ	Координаты, м				Метод определения координат	Формулы, примененные для расчета средней квадратической погрешности определения координат характерных точек границ (Mt), с подставленными в такие формулы значениями и итоговые (вычисленные) значения Mt, м	Описание закрепления точки
	содержатся в Едином государственном реестре недвижимости		определены в результате выполнения комплексных кадастровых работ				
	X	Y	X	Y			
1	2	3	4	5	6	7	8
н169	—	—	384 292,20	1 377 902,10	Метод спутниковых геодезических измерений (определений)	$\sqrt{(0,10^2 + 0,10^2)} = 0,10$	—
н170	—	—	384 239,77	1 378 009,31			
н171	—	—	384 209,68	1 377 995,91			
н172	—	—	384 261,17	1 377 888,23			
н169	—	—	384 292,20	1 377 902,10			

2. Сведения о частях границ уточняемого земельного участка с кадастровым номером 48:04:0730104:6 :

Обозначение части границ		Горизонтальное проложение (S), м	Описание прохождения части границ	Сведения о согласовании местоположения границ (согласовано/спорное)
от т.	до т.			
1	2	3	4	5
н169	н170	119,34	—	согласовано
н170	н171	32,94		
н171	н172	119,36		
н172	н169	33,99		

3. Сведения о характеристиках уточняемого земельного участка с кадастровым номером 48:04:0730104:6 :

№ п/п	Наименование характеристики	Значение характеристики
1	2	3
1	2	3

1	2	3
1.	Адрес земельного участка	399420, Российская Федерация, Липецкая область, Добринский р-н, Богородицкое с, Богородицкая ул, уч 87
1.1.	Сведения о местоположении земельного участка (при отсутствии адреса) в структурированном в соответствии с федеральной информационной адресной системой виде	—
1.2.	Дополнительные сведения о местоположении земельного участка	—
2.	Площадь земельного участка \pm величина погрешности определения (вычисления) площади ($P \pm \Delta P$), м ²	3 992 \pm 22,00
3.	Формула, примененная для вычисления предельной погрешности определения площади земельного участка, с подставленными значениями и итоговые (вычисленные) значения	$3,5 * 0,10 * \sqrt{(3\ 992,00)} = 22$
4.	Площадь земельного участка согласно сведениям Единого государственного реестра недвижимости (Ркад), м ²	3 993,00
5.	Оценка расхождения Р и Ркад ($P - P_{кад}$), м ²	1
6.	Предельный минимальный и максимальный размеры земельного участка (Рмин и Рмакс), м ²	Рмин = Рмин = 500 Рмакс = Рмакс = 5 000
7.	Кадастровый или иной государственный учетный номер (инвентарный) здания, сооружения, объекта незавершенного строительства, расположенного на земельном участке	48:04:0730104:33
8.	Вид (виды) разрешенного использования	для ведения личного подсобного хозяйства
8.1.	Дополнительные сведения об использовании земельного участка	—
9.	Сведения о земельных участках (землях общего пользования, территории общего пользования), посредством которых обеспечивается доступ	—
10.	Иные сведения	—
4. Пояснения к сведениям об уточняемом земельном участке с кадастровым номером		48:04:0730104:6 :
1.	—	—

1. Сведения о характерных точках границ уточняемого земельного участка с кадастровым номером 48:04:0730104:9 :
 Система координат МСК-48, зона 1 Зона № 1

Обозначение характерных точек границ	Координаты, м				Метод определения координат	Формулы, примененные для расчета средней квадратической погрешности определения координат характерных точек границ (Mt), с подставленными в такие формулы значениями и итоговые (вычисленные) значения Mt, м	Описание закрепления точки
	содержатся в Едином государственном реестре недвижимости		определены в результате выполнения комплексных кадастровых работ				
	X	Y	X	Y			
1	2	3	4	5	6	7	8
н173	—	—	384 180,82	1 377 851,67	Метод спутниковых геодезических измерений (определений)	$\sqrt{(0,10^2 + 0,10^2)} = 0,10$	—
н174	—	—	384 125,16	1 377 987,38			
н175	—	—	384 104,71	1 377 979,36			
н176	—	—	384 126,73	1 377 911,95			
н177	—	—	384 150,67	1 377 838,70			
н173	—	—	384 180,82	1 377 851,67			

2. Сведения о частях границ уточняемого земельного участка с кадастровым номером 48:04:0730104:9 :

Обозначение части границ		Горизонтальное проложение (S), м	Описание прохождения части границ	Сведения о согласовании местоположения границ (согласовано/спорное)
от т.	до т.			
1	2	3	4	5
н173	н174	146,68	—	согласовано
н174	н175	21,97		
н175	н176	70,92		
н176	н177	77,06		
н177	н173	32,82		

3. Сведения о характеристиках уточняемого земельного участка с кадастровым номером 48:04:0730104:9 :

№ п/п	Наименование характеристики	Значение характеристики
1	2	3

1	2	3
1.	Адрес земельного участка	399420, Российская Федерация, Липецкая область, Добринский р-н, Богородицкое с, Богородицкая ул, уч 93
1.1.	Сведения о местоположении земельного участка (при отсутствии адреса) в структурированном в соответствии с федеральной информационной адресной системой виде	—
1.2.	Дополнительные сведения о местоположении земельного участка	—
2.	Площадь земельного участка \pm величина погрешности определения (вычисления) площади ($P \pm \Delta P$), м ²	4 030 \pm 22,00
3.	Формула, примененная для вычисления предельной погрешности определения площади земельного участка, с подставленными значениями и итоговые (вычисленные) значения	$3,5 * 0,10 * \sqrt{(4\ 030,00)} = 22$
4.	Площадь земельного участка согласно сведениям Единого государственного реестра недвижимости (Ркад), м ²	4 029,00
5.	Оценка расхождения Р и Ркад ($P - P_{кад}$), м ²	1
6.	Предельный минимальный и максимальный размеры земельного участка (Рмин и Рмакс), м ²	Рмин = Рмин = 500 Рмакс = Рмакс = 5 000
7.	Кадастровый или иной государственный учетный номер (инвентарный) здания, сооружения, объекта незавершенного строительства, расположенного на земельном участке	—
8.	Вид (виды) разрешенного использования	для ведения личного подсобного хозяйства
8.1.	Дополнительные сведения об использовании земельного участка	—
9.	Сведения о земельных участках (землях общего пользования, территории общего пользования), посредством которых обеспечивается доступ	—
10.	Иные сведения	—
4. Пояснения к сведениям об уточняемом земельном участке с кадастровым номером		48:04:0730104:9 :
1.	—	—

1. Сведения о характерных точках границ уточняемого земельного участка с кадастровым номером 48:04:0730104:12 :
 Система координат МСК-48, зона 1 Зона № 1

Обозначение характерных точек границ	Координаты, м				Метод определения координат	Формулы, примененные для расчета средней квадратической погрешности определения координат характерных точек границ (Mt), с подставленными в такие формулы значениями и итоговые (вычисленные) значения Mt, м	Описание закрепления точки
	содержатся в Едином государственном реестре недвижимости		определены в результате выполнения комплексных кадастровых работ				
	X	Y	X	Y			
1	2	3	4	5	6	7	8
н184	—	—	384 047,32	1 377 995,88	Метод спутниковых геодезических измерений (определений)	$\sqrt{(0,10^2 + 0,10^2)} = 0,10$	—
н185	—	—	384 042,67	1 378 031,82			
н186	—	—	384 007,88	1 378 020,12			
н187	—	—	383 945,99	1 377 999,28			
н188	—	—	383 949,77	1 377 960,84			
н189	—	—	383 997,08	1 377 973,40			
н184	—	—	384 047,32	1 377 995,88			

2. Сведения о частях границ уточняемого земельного участка с кадастровым номером 48:04:0730104:12 :

Обозначение части границ		Горизонтальное проложение (S), м	Описание прохождения части границ	Сведения о согласовании местоположения границ (согласовано/спорное)
от т.	до т.			
1	2	3	4	5
н184	н185	36,24	—	согласовано
н185	н186	36,70		
н186	н187	65,30		
н187	н188	38,63		
н188	н189	48,95		
н189	н184	55,04		

3. Сведения о характеристиках уточняемого земельного участка с кадастровым номером _____ **48:04:0730104:12** _____ :

№ п/п	Наименование характеристики	Значение характеристики
1	2	3
1.	Адрес земельного участка	399420, Российская Федерация, Липецкая область, Добринский р-н, Богородицкое с, Богородицкая ул, уч 103
1.1.	Сведения о местоположении земельного участка (при отсутствии адреса) в структурированном в соответствии с федеральной информационной адресной системой виде	—
1.2.	Дополнительные сведения о местоположении земельного участка	—
2.	Площадь земельного участка ± величина погрешности определения (вычисления) площади ($P \pm \Delta P$), м ²	3 971 ± 22,00
3.	Формула, примененная для вычисления предельной погрешности определения площади земельного участка, с подставленными значениями и итоговые (вычисленные) значения	$3,5 * 0,10 * \sqrt{(3\ 971,00)} = 22$
4.	Площадь земельного участка согласно сведениям Единого государственного реестра недвижимости (Ркад), м ²	3 971,00
5.	Оценка расхождения Р и Ркад ($P - P_{кад}$), м ²	0
6.	Предельный минимальный и максимальный размеры земельного участка (Рмин и Рмакс), м ²	Рмин = Рмин = 500 Рмакс = Рмакс = 5 000
7.	Кадастровый или иной государственный учетный номер (инвентарный) здания, сооружения, объекта незавершенного строительства, расположенного на земельном участке	48:04:0730104:32
8.	Вид (виды) разрешенного использования	для ведения личного подсобного хозяйства
8.1.	Дополнительные сведения об использовании земельного участка	—
9.	Сведения о земельных участках (землях общего пользования, территории общего пользования), посредством которых обеспечивается доступ	—
10.	Иные сведения	—

4. Пояснения к сведениям об уточняемом земельном участке с кадастровым номером _____ **48:04:0730104:12** _____ :

1.	—
----	---

1. Сведения о характерных точках границ уточняемого земельного участка с кадастровым номером 48:04:0730104:13 :
 Система координат МСК-48, зона 1 Зона № 1

Обозначение характерных точек границ	Координаты, м				Метод определения координат	Формулы, примененные для расчета средней квадратической погрешности определения координат характерных точек границ (Mt), с подставленными в такие формулы значениями и итоговые (вычисленные) значения Mt, м	Описание закрепления точки
	содержатся в Едином государственном реестре недвижимости		определены в результате выполнения комплексных кадастровых работ				
	X	Y	X	Y			
1	2	3	4	5	6	7	8
н186	—	—	384 007,88	1 378 020,12	Метод спутниковых геодезических измерений (определений)	$\sqrt{(0,10^2 + 0,10^2)} = 0,10$	—
н190	—	—	383 997,56	1 378 085,70			
н191	—	—	383 967,65	1 378 078,49			
н192	—	—	383 968,97	1 378 072,00			
н193	—	—	383 943,86	1 378 069,15			
н187	—	—	383 945,99	1 377 999,28			
н186	—	—	384 007,88	1 378 020,12			

2. Сведения о частях границ уточняемого земельного участка с кадастровым номером 48:04:0730104:13 :

Обозначение части границ		Горизонтальное проложение (S), м	Описание прохождения части границ	Сведения о согласовании местоположения границ (согласовано/спорное)
от т.	до т.			
1	2	3	4	5
н186	н190	66,39	—	согласовано
н190	н191	30,77		
н191	н192	6,62		
н192	н193	25,27		
н193	н187	69,90		
н187	н186	65,30		

3. Сведения о характеристиках уточняемого земельного участка с кадастровым номером _____ **48:04:0730104:13** _____ :

№ п/п	Наименование характеристики	Значение характеристики
1	2	3
1.	Адрес земельного участка	399420, Российская Федерация, Липецкая область, Добринский р-н, Богородицкое с, Богородицкая ул, уч 105
1.1.	Сведения о местоположении земельного участка (при отсутствии адреса) в структурированном в соответствии с федеральной информационной адресной системой виде	—
1.2.	Дополнительные сведения о местоположении земельного участка	—
2.	Площадь земельного участка ± величина погрешности определения (вычисления) площади ($P \pm \Delta P$), м ²	4 001 ± 22,00
3.	Формула, примененная для вычисления предельной погрешности определения площади земельного участка, с подставленными значениями и итоговые (вычисленные) значения	$3,5 * 0,10 * \sqrt{(4\ 001,00)} = 22$
4.	Площадь земельного участка согласно сведениям Единого государственного реестра недвижимости (Ркад), м ²	4 001,00
5.	Оценка расхождения Р и Ркад ($P - P_{кад}$), м ²	0
6.	Предельный минимальный и максимальный размеры земельного участка (Рмин и Рмакс), м ²	Рмин = Рмин = 500 Рмакс = Рмакс = 5 000
7.	Кадастровый или иной государственный учетный номер (инвентарный) здания, сооружения, объекта незавершенного строительства, расположенного на земельном участке	48:04:0730104:40
8.	Вид (виды) разрешенного использования	для ведения личного подсобного хозяйства
8.1.	Дополнительные сведения об использовании земельного участка	—
9.	Сведения о земельных участках (землях общего пользования, территории общего пользования), посредством которых обеспечивается доступ	—
10.	Иные сведения	—

4. Пояснения к сведениям об уточняемом земельном участке с кадастровым номером _____ **48:04:0730104:13** _____ :

1.	—
----	---

1. Сведения о характерных точках границ уточняемого земельного участка с кадастровым номером 48:04:0730104:37 :
 Система координат МСК-48, зона 1 Зона № 1

Обозначение характерных точек границ	Координаты, м				Метод определения координат	Формулы, примененные для расчета средней квадратической погрешности определения координат характерных точек границ (Mt), с подставленными в такие формулы значениями и итоговые (вычисленные) значения Mt, м	Описание закрепления точки
	содержатся в Едином государственном реестре недвижимости		определены в результате выполнения комплексных кадастровых работ				
	X	Y	X	Y			
1	2	3	4	5	6	7	8
н218	—	—	384 355,35	1 377 938,67	Метод спутниковых геодезических измерений (определений)	$\sqrt{(0,10^2 + 0,10^2)} = 0,10$	—
н219	—	—	384 316,93	1 378 033,19			
н220	—	—	384 304,71	1 378 046,11			
н221	—	—	384 280,65	1 378 067,59			
н222	—	—	384 272,44	1 378 063,70			
н223	—	—	384 286,59	1 378 039,08			
н224	—	—	384 274,15	1 378 029,04			
н225	—	—	384 321,84	1 377 923,20			
н218	—	—	384 355,35	1 377 938,67			

2. Сведения о частях границ уточняемого земельного участка с кадастровым номером 48:04:0730104:37 :

Обозначение части границ		Горизонтальное проложение (S), м	Описание прохождения части границ	Сведения о согласовании местоположения границ (согласовано/спорное)
от т.	до т.			
1	2	3	4	5
н218	н219	102,03	—	согласовано
н219	н220	17,78		

1	2	3	4	5
н220	н221	32,25	—	согласовано
н221	н222	9,08		
н222	н223	28,40		
н223	н224	15,99		
н224	н225	116,09		
н225	н218	36,91		

3. Сведения о характеристиках уточняемого земельного участка с кадастровым номером 48:04:0730104:37 :

№ п/п	Наименование характеристики	Значение характеристики
1	2	3
1.	Адрес земельного участка	399420, Российская Федерация, Липецкая область, Добринский р-н, Богородицкое с, Богородицкая ул, уч 83
1.1.	Сведения о местоположении земельного участка (при отсутствии адреса) в структурированном в соответствии с федеральной информационной адресной системой виде	—
1.2.	Дополнительные сведения о местоположении земельного участка	—
2.	Площадь земельного участка ± величина погрешности определения (вычисления) площади ($P \pm \Delta P$), м ²	5 000 ± 25,00
3.	Формула, примененная для вычисления предельной погрешности определения площади земельного участка, с подставленными значениями и итоговые (вычисленные) значения	$3,5 * 0,10 * \sqrt{(5\ 000,00)} = 25$
4.	Площадь земельного участка согласно сведениям Единого государственного реестра недвижимости ($R_{\text{кад}}$), м ²	5 000,00
5.	Оценка расхождения P и $R_{\text{кад}}$ ($P - R_{\text{кад}}$), м ²	0
6.	Предельный минимальный и максимальный размеры земельного участка ($R_{\text{мин}}$ и $R_{\text{макс}}$), м ²	$R_{\text{мин}} = R_{\text{мин}} = 500$ $R_{\text{макс}} = R_{\text{макс}} = 5\ 000$
7.	Кадастровый или иной государственный учетный номер (инвентарный) здания, сооружения, объекта незавершенного строительства, расположенного на земельном участке	—
8.	Вид (виды) разрешенного использования	для ведения личного подсобного хозяйства
8.1.	Дополнительные сведения об использовании земельного участка	—
9.	Сведения о земельных участках (землях общего пользования, территории общего пользования), посредством которых обеспечивается доступ	—

1	2	3
10.	Иные сведения	—

4. Пояснения к сведениям об уточняемом земельном участке с кадастровым номером 48:04:0730104:37 :

1.	—
----	---

1. Сведения о характерных точках границ уточняемого земельного участка с кадастровым номером 48:04:0730104:39 :

Система координат МСК-48, зона 1 Зона № 1

Обозначение характерных точек границ	Координаты, м				Метод определения координат	Формулы, примененные для расчета средней квадратической погрешности определения координат характерных точек границ (Mt), с подставленными в такие формулы значениями и итоговые (вычисленные) значения Mt, м	Описание закрепления точки
	содержатся в Едином государственном реестре недвижимости		определены в результате выполнения комплексных кадастровых работ				
	X	Y	X	Y			
1	2	3	4	5	6	7	8
н226	—	—	384 519,32	1 378 006,10	Метод спутниковых геодезических измерений (определений)	$\sqrt{(0,10^2 + 0,10^2)} = 0,10$	—
н227	—	—	384 480,93	1 378 098,44			
н228	—	—	384 453,23	1 378 086,93			
н229	—	—	384 491,62	1 377 994,59			
н226	—	—	384 519,32	1 378 006,10			

2. Сведения о частях границ уточняемого земельного участка с кадастровым номером 48:04:0730104:39 :

Обозначение части границ		Горизонтальное проложение (S), м	Описание прохождения части границ	Сведения о согласовании местоположения границ (согласовано/спорное)
от т.	до т.			
1	2	3	4	5
н226	н227	100,00	—	согласовано
н227	н228	30,00		
н228	н229	100,00		
н229	н226	30,00		

3. Сведения о характеристиках уточняемого земельного участка с кадастровым номером _____ **48:04:0730104:39** _____ :

№ п/п	Наименование характеристики	Значение характеристики
1	2	3
1.	Адрес земельного участка	399420, Российская Федерация, Липецкая область, Добринский р-н, Богородицкое с, Богородицкая ул, уч 81"А"
1.1.	Сведения о местоположении земельного участка (при отсутствии адреса) в структурированном в соответствии с федеральной информационной адресной системой виде	—
1.2.	Дополнительные сведения о местоположении земельного участка	—
2.	Площадь земельного участка ± величина погрешности определения (вычисления) площади ($P \pm \Delta P$), м ²	3 000 ± 19,00
3.	Формула, примененная для вычисления предельной погрешности определения площади земельного участка, с подставленными значениями и итоговые (вычисленные) значения	$3,5 * 0,10 * \sqrt{(3\ 000,00)} = 19$
4.	Площадь земельного участка согласно сведениям Единого государственного реестра недвижимости (Ркад), м ²	3 000,00
5.	Оценка расхождения Р и Ркад ($P - P_{кад}$), м ²	0
6.	Предельный минимальный и максимальный размеры земельного участка (Рмин и Рмакс), м ²	Рмин = Рмин = 500 Рмакс = Рмакс = 5 000
7.	Кадастровый или иной государственный учетный номер (инвентарный) здания, сооружения, объекта незавершенного строительства, расположенного на земельном участке	—
8.	Вид (виды) разрешенного использования	для размещения домов индивидуальной жилой застройки
8.1.	Дополнительные сведения об использовании земельного участка	—
9.	Сведения о земельных участках (землях общего пользования, территории общего пользования), посредством которых обеспечивается доступ	—
10.	Иные сведения	—

4. Пояснения к сведениям об уточняемом земельном участке с кадастровым номером _____ **48:04:0730104:39** _____ :

1.	—
----	---

1. Сведения о характерных точках границ уточняемого земельного участка с кадастровым номером 48:04:0730105:2 :
 Система координат МСК-48, зона 1 Зона № 1

Обозначение характерных точек границ	Координаты, м				Метод определения координат	Формулы, примененные для расчета средней квадратической погрешности определения координат характерных точек границ (Mt), с подставленными в такие формулы значениями и итоговые (вычисленные) значения Mt, м	Описание закрепления точки
	содержатся в Едином государственном реестре недвижимости		определены в результате выполнения комплексных кадастровых работ				
	X	Y	X	Y			
1	2	3	4	5	6	7	8
н299	—	—	384 176,56	1 378 432,25	Метод спутниковых геодезических измерений (определений)	$\sqrt{(0,10^2 + 0,10^2)} = 0,10$	—
н300	—	—	384 162,64	1 378 436,69			
н301	—	—	384 164,25	1 378 441,91			
н302	—	—	384 145,30	1 378 446,15			
н303	—	—	384 139,83	1 378 306,60			
н304	—	—	384 168,32	1 378 306,15			
н299	—	—	384 176,56	1 378 432,25			

2. Сведения о частях границ уточняемого земельного участка с кадастровым номером 48:04:0730105:2 :

Обозначение части границ		Горизонтальное проложение (S), м	Описание прохождения части границ	Сведения о согласовании местоположения границ (согласовано/спорное)
от т.	до т.			
1	2	3	4	5
н299	н300	14,61	—	согласовано
н300	н301	5,46		
н301	н302	19,42		
н302	н303	139,66		
н303	н304	28,49		
н304	н299	126,37		

3. Сведения о характеристиках уточняемого земельного участка с кадастровым номером 48:04:0730105:2 :

№ п/п	Наименование характеристики	Значение характеристики
1	2	3
1.	Адрес земельного участка	399420, Российская Федерация, Липецкая область, Добринский р-н, Богородицкое с, Богородицкая ул, уч 69
1.1.	Сведения о местоположении земельного участка (при отсутствии адреса) в структурированном в соответствии с федеральной информационной адресной системой виде	—
1.2.	Дополнительные сведения о местоположении земельного участка	—
2.	Площадь земельного участка ± величина погрешности определения (вычисления) площади ($P \pm \Delta P$), м ²	4 043 ± 22,00
3.	Формула, примененная для вычисления предельной погрешности определения площади земельного участка, с подставленными значениями и итоговые (вычисленные) значения	$3,5 * 0,10 * \sqrt{(4\ 043,00)} = 22$
4.	Площадь земельного участка согласно сведениям Единого государственного реестра недвижимости (Ркад), м ²	4 043,00
5.	Оценка расхождения Р и Ркад ($P - P_{кад}$), м ²	0
6.	Предельный минимальный и максимальный размеры земельного участка (Рмин и Рмакс), м ²	Рмин = Рмин = 500 Рмакс = Рмакс = 5 000
7.	Кадастровый или иной государственный учетный номер (инвентарный) здания, сооружения, объекта незавершенного строительства, расположенного на земельном участке	48:04:0730105:17
8.	Вид (виды) разрешенного использования	для ведения личного подсобного хозяйства
8.1.	Дополнительные сведения об использовании земельного участка	—
9.	Сведения о земельных участках (землях общего пользования, территории общего пользования), посредством которых обеспечивается доступ	—
10.	Иные сведения	—

4. Пояснения к сведениям об уточняемом земельном участке с кадастровым номером 48:04:0730105:2 :

1.	—
----	---

1. Сведения о характерных точках границ уточняемого земельного участка с кадастровым номером 48:04:0730105:3 :
 Система координат МСК-48, зона 1 Зона № 1

Обозначение характерных точек границ	Координаты, м				Метод определения координат	Формулы, примененные для расчета средней квадратической погрешности определения координат характерных точек границ (Mt), с подставленными в такие формулы значениями и итоговые (вычисленные) значения Mt, м	Описание закрепления точки
	содержатся в Едином государственном реестре недвижимости		определены в результате выполнения комплексных кадастровых работ				
	X	Y	X	Y			
1	2	3	4	5	6	7	8
н251	—	—	384 216,99	1 378 311,78	Метод спутниковых геодезических измерений (определений)	$\sqrt{(0,10^2 + 0,10^2)} = 0,10$	—
н252	—	—	384 212,86	1 378 418,18			
н253	—	—	384 194,98	1 378 426,40			
н254	—	—	384 176,56	1 378 432,25			
н255	—	—	384 184,45	1 378 306,12			
н251	—	—	384 216,99	1 378 311,78			

2. Сведения о частях границ уточняемого земельного участка с кадастровым номером 48:04:0730105:3 :

Обозначение части границ		Горизонтальное проложение (S), м	Описание прохождения части границ	Сведения о согласовании местоположения границ (согласовано/спорное)
от т.	до т.			
1	2	3	4	5
н251	н252	106,48	—	согласовано
н252	н253	19,68		
н253	н254	19,33		
н254	н255	126,38		
н255	н251	33,03		

3. Сведения о характеристиках уточняемого земельного участка с кадастровым номером 48:04:0730105:3 :

№ п/п	Наименование характеристики	Значение характеристики
1	2	3

1	2	3
1.	Адрес земельного участка	399420, Российская Федерация, Липецкая область, Добринский р-н, Богородицкое с, Богородицкая ул, уч 71
1.1.	Сведения о местоположении земельного участка (при отсутствии адреса) в структурированном в соответствии с федеральной информационной адресной системой виде	—
1.2.	Дополнительные сведения о местоположении земельного участка	—
2.	Площадь земельного участка \pm величина погрешности определения (вычисления) площади ($P \pm \Delta P$), м ²	4 000 \pm 22,00
3.	Формула, примененная для вычисления предельной погрешности определения площади земельного участка, с подставленными значениями и итоговые (вычисленные) значения	$3,5 * 0,10 * \sqrt{(4\ 000,00)} = 22$
4.	Площадь земельного участка согласно сведениям Единого государственного реестра недвижимости (Ркад), м ²	4 000,00
5.	Оценка расхождения Р и Ркад ($P - P_{кад}$), м ²	0
6.	Предельный минимальный и максимальный размеры земельного участка (Рмин и Рмакс), м ²	Рмин = Рмин = 500 Рмакс = Рмакс = 5 000
7.	Кадастровый или иной государственный учетный номер (инвентарный) здания, сооружения, объекта незавершенного строительства, расположенного на земельном участке	—
8.	Вид (виды) разрешенного использования	для ведения личного подсобного хозяйства
8.1.	Дополнительные сведения об использовании земельного участка	—
9.	Сведения о земельных участках (землях общего пользования, территории общего пользования), посредством которых обеспечивается доступ	—
10.	Иные сведения	—
4. Пояснения к сведениям об уточняемом земельном участке с кадастровым номером		48:04:0730105:3 :
1.	—	—

1. Сведения о характерных точках границ уточняемого земельного участка с кадастровым номером 48:04:0730105:5 :
 Система координат МСК-48, зона 1 Зона № 1

Обозначение характерных точек границ	Координаты, м				Метод определения координат	Формулы, примененные для расчета средней квадратической погрешности определения координат характерных точек границ (Mt), с подставленными в такие формулы значениями и итоговые (вычисленные) значения Mt, м	Описание закрепления точки
	содержатся в Едином государственном реестре недвижимости		определены в результате выполнения комплексных кадастровых работ				
	X	Y	X	Y			
1	2	3	4	5	6	7	8
н256	—	—	384 370,31	1 378 383,33	Метод спутниковых геодезических измерений (определений)	$\sqrt{(0,10^2 + 0,10^2)} = 0,10$	—
н257	—	—	384 344,42	1 378 386,17			
н258	—	—	384 343,05	1 378 343,60			
н259	—	—	384 373,69	1 378 348,12			
н256	—	—	384 370,31	1 378 383,33			

2. Сведения о частях границ уточняемого земельного участка с кадастровым номером 48:04:0730105:5 :

Обозначение части границ		Горизонтальное проложение (S), м	Описание прохождения части границ	Сведения о согласовании местоположения границ (согласовано/спорное)
от т.	до т.			
1	2	3	4	5
н256	н257	26,05	—	согласовано
н257	н258	42,59		
н258	н259	30,97		
н259	н256	35,37		

3. Сведения о характеристиках уточняемого земельного участка с кадастровым номером 48:04:0730105:5 :

№ п/п	Наименование характеристики	Значение характеристики
1	2	3

1	2	3
1.	Адрес земельного участка	399420, Российская Федерация, Липецкая область, Добринский р-н, Богородицкое с, Богородицкая ул, уч 75
1.1.	Сведения о местоположении земельного участка (при отсутствии адреса) в структурированном в соответствии с федеральной информационной адресной системой виде	—
1.2.	Дополнительные сведения о местоположении земельного участка	—
2.	Площадь земельного участка \pm величина погрешности определения (вычисления) площади ($P \pm \Delta P$), м ²	1 100 \pm 12,00
3.	Формула, примененная для вычисления предельной погрешности определения площади земельного участка, с подставленными значениями и итоговые (вычисленные) значения	$3,5 * 0,10 * \sqrt{(1\ 100,00)} = 12$
4.	Площадь земельного участка согласно сведениям Единого государственного реестра недвижимости (Ркад), м ²	1 100,00
5.	Оценка расхождения P и Ркад ($P - P_{кад}$), м ²	0
6.	Предельный минимальный и максимальный размеры земельного участка (Рмин и Рмакс), м ²	Рмин = Рмин = 500 Рмакс = Рмакс = 5 000
7.	Кадастровый или иной государственный учетный номер (инвентарный) здания, сооружения, объекта незавершенного строительства, расположенного на земельном участке	48:04:0730105:18
8.	Вид (виды) разрешенного использования	для ведения личного подсобного хозяйства
8.1.	Дополнительные сведения об использовании земельного участка	—
9.	Сведения о земельных участках (землях общего пользования, территории общего пользования), посредством которых обеспечивается доступ	—
10.	Иные сведения	—
4. Пояснения к сведениям об уточняемом земельном участке с кадастровым номером		48:04:0730105:5 :
1.	—	—

1. Сведения о характерных точках границ уточняемого земельного участка с кадастровым номером 48:04:0730105:7 :
 Система координат МСК-48, зона 1 Зона № 1

Обозначение характерных точек границ	Координаты, м				Метод определения координат	Формулы, примененные для расчета средней квадратической погрешности определения координат характерных точек границ (Mt), с подставленными в такие формулы значениями и итоговые (вычисленные) значения Mt, м	Описание закрепления точки
	содержатся в Едином государственном реестре недвижимости		определены в результате выполнения комплексных кадастровых работ				
	X	Y	X	Y			
1	2	3	4	5	6	7	8
н264	—	—	384 536,93	1 378 337,29	Метод спутниковых геодезических измерений (определений)	$\sqrt{(0,10^2 + 0,10^2)} = 0,10$	—
н265	—	—	384 505,98	1 378 354,53			
н266	—	—	384 504,87	1 378 352,06			
н267	—	—	384 500,14	1 378 354,98			
н268	—	—	384 465,92	1 378 273,39			
н269	—	—	384 514,12	1 378 258,02			
н264	—	—	384 536,93	1 378 337,29			

2. Сведения о частях границ уточняемого земельного участка с кадастровым номером 48:04:0730105:7 :

Обозначение части границ		Горизонтальное проложение (S), м	Описание прохождения части границ	Сведения о согласовании местоположения границ (согласовано/спорное)
от т.	до т.			
1	2	3	4	5
н264	н265	35,43	—	согласовано
н265	н266	2,71		
н266	н267	5,56		
н267	н268	88,48		
н268	н269	50,59		
н269	н264	82,49		

3. Сведения о характеристиках уточняемого земельного участка с кадастровым номером		48:04:0730105:7
№ п/п	Наименование характеристики	Значение характеристики
1	2	3
1.	Адрес земельного участка	399420, Российская Федерация, Липецкая область, Добринский р-н, Богородицкое с, Богородицкая ул, уч 79
1.1.	Сведения о местоположении земельного участка (при отсутствии адреса) в структурированном в соответствии с федеральной информационной адресной системой виде	—
1.2.	Дополнительные сведения о местоположении земельного участка	—
2.	Площадь земельного участка ± величина погрешности определения (вычисления) площади ($P \pm \Delta P$), м ²	3 925 ± 22,00
3.	Формула, примененная для вычисления предельной погрешности определения площади земельного участка, с подставленными значениями и итоговые (вычисленные) значения	$3,5 * 0,10 * \sqrt{(3\ 925,00)} = 22$
4.	Площадь земельного участка согласно сведениям Единого государственного реестра недвижимости (Ркад), м ²	3 925,00
5.	Оценка расхождения Р и Ркад ($P - P_{кад}$), м ²	0
6.	Предельный минимальный и максимальный размеры земельного участка (Рмин и Рмакс), м ²	Рмин = Рмин = 500 Рмакс = Рмакс = 5 000
7.	Кадастровый или иной государственный учетный номер (инвентарный) здания, сооружения, объекта незавершенного строительства, расположенного на земельном участке	48:04:0730105:19
8.	Вид (виды) разрешенного использования	для ведения личного подсобного хозяйства
8.1.	Дополнительные сведения об использовании земельного участка	—
9.	Сведения о земельных участках (землях общего пользования, территории общего пользования), посредством которых обеспечивается доступ	—
10.	Иные сведения	—
4. Пояснения к сведениям об уточняемом земельном участке с кадастровым номером		48:04:0730105:7
1.	—	—

1. Сведения о характерных точках границ уточняемого земельного участка с кадастровым номером 48:04:0730106:2 :
 Система координат МСК-48, зона 1 Зона № 1

Обозначение характерных точек границ	Координаты, м				Метод определения координат	Формулы, примененные для расчета средней квадратической погрешности определения координат характерных точек границ (Mt), с подставленными в такие формулы значениями и итоговые (вычисленные) значения Mt, м	Описание закрепления точки
	содержатся в Едином государственном реестре недвижимости		определены в результате выполнения комплексных кадастровых работ				
	X	Y	X	Y			
1	2	3	4	5	6	7	8
н305	—	—	384 332,43	1 378 520,97	Метод спутниковых геодезических измерений (определений)	$\sqrt{(0,10^2 + 0,10^2)} = 0,10$	—
н306	—	—	384 310,33	1 378 532,79			
н307	—	—	384 248,39	1 378 415,82			
н308	—	—	384 270,14	1 378 404,51			
н305	—	—	384 332,43	1 378 520,97			

2. Сведения о частях границ уточняемого земельного участка с кадастровым номером 48:04:0730106:2 :

Обозначение части границ		Горизонтальное проложение (S), м	Описание прохождения части границ	Сведения о согласовании местоположения границ (согласовано/спорное)
от т.	до т.			
1	2	3	4	5
н305	н306	25,06	—	согласовано
н306	н307	132,36		
н307	н308	24,51		
н308	н305	132,07		

3. Сведения о характеристиках уточняемого земельного участка с кадастровым номером 48:04:0730106:2 :

№ п/п	Наименование характеристики	Значение характеристики
1	2	3
1	2	3

1	2	3
1.	Адрес земельного участка	399420, Российская Федерация, Липецкая область, Добринский р-н, Богородицкое с, Богородицкая ул, уч 66
1.1.	Сведения о местоположении земельного участка (при отсутствии адреса) в структурированном в соответствии с федеральной информационной адресной системой виде	—
1.2.	Дополнительные сведения о местоположении земельного участка	—
2.	Площадь земельного участка \pm величина погрешности определения (вычисления) площади ($P \pm \Delta P$), м ²	3 277 \pm 20,00
3.	Формула, примененная для вычисления предельной погрешности определения площади земельного участка, с подставленными значениями и итоговые (вычисленные) значения	$3,5 * 0,10 * \sqrt{(3\ 277,00)} = 20$
4.	Площадь земельного участка согласно сведениям Единого государственного реестра недвижимости (Ркад), м ²	3 277,00
5.	Оценка расхождения Р и Ркад ($P - P_{кад}$), м ²	0
6.	Предельный минимальный и максимальный размеры земельного участка (Рмин и Рмакс), м ²	Рмин = Рмин = 500 Рмакс = Рмакс = 5 000
7.	Кадастровый или иной государственный учетный номер (инвентарный) здания, сооружения, объекта незавершенного строительства, расположенного на земельном участке	48:04:0730106:12
8.	Вид (виды) разрешенного использования	для ведения личного подсобного хозяйства
8.1.	Дополнительные сведения об использовании земельного участка	—
9.	Сведения о земельных участках (землях общего пользования, территории общего пользования), посредством которых обеспечивается доступ	—
10.	Иные сведения	—
4. Пояснения к сведениям об уточняемом земельном участке с кадастровым номером		48:04:0730106:2 :
1.	—	—

1. Сведения о характерных точках границ уточняемого земельного участка с кадастровым номером 48:04:0730106:4 :
 Система координат МСК-48, зона 1 Зона № 1

Обозначение характерных точек границ	Координаты, м				Метод определения координат	Формулы, примененные для расчета средней квадратической погрешности определения координат характерных точек границ (Mt), с подставленными в такие формулы значениями и итоговые (вычисленные) значения Mt, м	Описание закрепления точки
	содержатся в Едином государственном реестре недвижимости		определены в результате выполнения комплексных кадастровых работ				
	X	Y	X	Y			
1	2	3	4	5	6	7	8
н309	—	—	384 175,92	1 378 447,17	Метод спутниковых геодезических измерений (определений)	$\sqrt{(0,10^2 + 0,10^2)} = 0,10$	—
н310	—	—	384 205,37	1 378 440,40			
н311	—	—	384 227,78	1 378 589,05			
н312	—	—	384 186,25	1 378 598,91			
н309	—	—	384 175,92	1 378 447,17			

2. Сведения о частях границ уточняемого земельного участка с кадастровым номером 48:04:0730106:4 :

Обозначение части границ		Горизонтальное проложение (S), м	Описание прохождения части границ	Сведения о согласовании местоположения границ (согласовано/спорное)
от т.	до т.			
1	2	3	4	5
н309	н310	30,22	—	согласовано
н310	н311	150,33		
н311	н312	42,68		
н312	н309	152,09		

3. Сведения о характеристиках уточняемого земельного участка с кадастровым номером 48:04:0730106:4 :

№ п/п	Наименование характеристики	Значение характеристики
1	2	3

1	2	3
1.	Адрес земельного участка	399420, Российская Федерация, Липецкая область, Добринский р-н, Богородицкое с, Богородицкая ул, уч 62
1.1.	Сведения о местоположении земельного участка (при отсутствии адреса) в структурированном в соответствии с федеральной информационной адресной системой виде	—
1.2.	Дополнительные сведения о местоположении земельного участка	—
2.	Площадь земельного участка \pm величина погрешности определения (вычисления) площади ($P \pm \Delta P$), м ²	5 467 \pm 26,00
3.	Формула, примененная для вычисления предельной погрешности определения площади земельного участка, с подставленными значениями и итоговые (вычисленные) значения	$3,5 * 0,10 * \sqrt{(5\ 467,00)} = 26$
4.	Площадь земельного участка согласно сведениям Единого государственного реестра недвижимости (Ркад), м ²	5 467,00
5.	Оценка расхождения Р и Ркад ($P - P_{кад}$), м ²	0
6.	Предельный минимальный и максимальный размеры земельного участка (Рмин и Рмакс), м ²	Рмин = Рмин = 500 Рмакс = Рмакс = 5 000
7.	Кадастровый или иной государственный учетный номер (инвентарный) здания, сооружения, объекта незавершенного строительства, расположенного на земельном участке	48:04:0730106:11
8.	Вид (виды) разрешенного использования	для ведения личного подсобного хозяйства
8.1.	Дополнительные сведения об использовании земельного участка	—
9.	Сведения о земельных участках (землях общего пользования, территории общего пользования), посредством которых обеспечивается доступ	—
10.	Иные сведения	—
4. Пояснения к сведениям об уточняемом земельном участке с кадастровым номером		48:04:0730106:4 :
1.	—	—

1. Сведения о характерных точках границ уточняемого земельного участка с кадастровым номером 48:04:0730107:1 :
 Система координат МСК-48, зона 1 Зона № 1

Обозначение характерных точек границ	Координаты, м				Метод определения координат	Формулы, примененные для расчета средней квадратической погрешности определения координат характерных точек границ (Mt), с подставленными в такие формулы значениями и итоговые (вычисленные) значения Mt, м	Описание закрепления точки
	содержатся в Едином государственном реестре недвижимости		определены в результате выполнения комплексных кадастровых работ				
	X	Y	X	Y			
1	2	3	4	5	6	7	8
н355	—	—	383 809,06	1 378 512,84	Метод спутниковых геодезических измерений (определений)	$\sqrt{(0,10^2 + 0,10^2)} = 0,10$	—
н356	—	—	383 809,37	1 378 536,00			
н357	—	—	383 788,00	1 378 537,39			
н358	—	—	383 791,83	1 378 639,71			
н359	—	—	383 762,25	1 378 640,34			
н360	—	—	383 761,08	1 378 515,09			
н355	—	—	383 809,06	1 378 512,84			

2. Сведения о частях границ уточняемого земельного участка с кадастровым номером 48:04:0730107:1 :

Обозначение части границ		Горизонтальное проложение (S), м	Описание прохождения части границ	Сведения о согласовании местоположения границ (согласовано/спорное)
от т.	до т.			
1	2	3	4	5
н355	н356	23,16	—	согласовано
н356	н357	21,42		
н357	н358	102,39		
н358	н359	29,59		
н359	н360	125,26		
н360	н355	48,03		

3. Сведения о характеристиках уточняемого земельного участка с кадастровым номером		48:04:0730107:1
№ п/п	Наименование характеристики	Значение характеристики
1	2	3
1.	Адрес земельного участка	399420, Российская Федерация, Липецкая область, Добринский р-н, Богородицкое с, Богородицкая ул, уч 54
1.1.	Сведения о местоположении земельного участка (при отсутствии адреса) в структурированном в соответствии с федеральной информационной адресной системой виде	—
1.2.	Дополнительные сведения о местоположении земельного участка	—
2.	Площадь земельного участка ± величина погрешности определения (вычисления) площади ($P \pm \Delta P$), м ²	4 000 ± 22,00
3.	Формула, примененная для вычисления предельной погрешности определения площади земельного участка, с подставленными значениями и итоговые (вычисленные) значения	$3,5 * 0,10 * \sqrt{(4\ 000,00)} = 22$
4.	Площадь земельного участка согласно сведениям Единого государственного реестра недвижимости (Ркад), м ²	4 000,00
5.	Оценка расхождения Р и Ркад ($P - P_{кад}$), м ²	0
6.	Предельный минимальный и максимальный размеры земельного участка (Рмин и Рмакс), м ²	Рмин = Рмин = 500 Рмакс = Рмакс = 5 000
7.	Кадастровый или иной государственный учетный номер (инвентарный) здания, сооружения, объекта незавершенного строительства, расположенного на земельном участке	—
8.	Вид (виды) разрешенного использования	для ведения личного подсобного хозяйства
8.1.	Дополнительные сведения об использовании земельного участка	—
9.	Сведения о земельных участках (землях общего пользования, территории общего пользования), посредством которых обеспечивается доступ	—
10.	Иные сведения	—
4. Пояснения к сведениям об уточняемом земельном участке с кадастровым номером		48:04:0730107:1
1.	—	—

1. Сведения о характерных точках границ уточняемого земельного участка с кадастровым номером 48:04:0730107:2 :
 Система координат МСК-48, зона 1 Зона № 1

Обозначение характерных точек границ	Координаты, м				Метод определения координат	Формулы, примененные для расчета средней квадратической погрешности определения координат характерных точек границ (Mt), с подставленными в такие формулы значениями и итоговые (вычисленные) значения Mt, м	Описание закрепления точки
	содержатся в Едином государственном реестре недвижимости		определены в результате выполнения комплексных кадастровых работ				
	X	Y	X	Y			
1	2	3	4	5	6	7	8
н361	—	—	383 628,01	1 378 521,19	Метод спутниковых геодезических измерений (определений)	$\sqrt{(0,10^2 + 0,10^2)} = 0,10$	—
н362	—	—	383 658,30	1 378 519,95			
н363	—	—	383 661,34	1 378 531,03			
н364	—	—	383 665,74	1 378 552,79			
н365	—	—	383 670,46	1 378 551,75			
н366	—	—	383 671,80	1 378 557,90			
н367	—	—	383 667,76	1 378 558,88			
н368	—	—	383 681,29	1 378 637,50			
н369	—	—	383 643,67	1 378 642,82			
н370	—	—	383 634,96	1 378 577,58			
н371	—	—	383 628,75	1 378 539,17			
н361	—	—	383 628,01	1 378 521,19			

2. Сведения о частях границ уточняемого земельного участка с кадастровым номером 48:04:0730107:2 :

Обозначение части границ		Горизонтальное проложение (S), м	Описание прохождения части границ	Сведения о согласовании местоположения границ (согласовано/спорное)
от т.	до т.			
1	2	3	4	5
н361	н362	30,32	—	согласовано
н362	н363	11,49		
н363	н364	22,20		
н364	н365	4,83		
н365	н366	6,29		
н366	н367	4,16		
н367	н368	79,78		
н368	н369	37,99		
н369	н370	65,82		
н370	н371	38,91		
н371	н361	18,00		

3. Сведения о характеристиках уточняемого земельного участка с кадастровым номером 48:04:0730107:2 :

№ п/п	Наименование характеристики	Значение характеристики
1	2	3
1.	Адрес земельного участка	399420, Российская Федерация, Липецкая область, Добринский р-н, Богородицкое с, Богородицкая ул, уч 50
1.1.	Сведения о местоположении земельного участка (при отсутствии адреса) в структурированном в соответствии с федеральной информационной адресной системой виде	—
1.2.	Дополнительные сведения о местоположении земельного участка	—
2.	Площадь земельного участка ± величина погрешности определения (вычисления) площади ($P \pm \Delta P$), м ²	4 320 ± 23,00
3.	Формула, примененная для вычисления предельной погрешности определения площади земельного участка, с подставленными значениями и итоговые (вычисленные) значения	$3,5 * 0,10 * \sqrt{4\ 320,00} = 23$
4.	Площадь земельного участка согласно сведениям Единого государственного реестра недвижимости (Ркад), м ²	4 320,00
5.	Оценка расхождения Р и Ркад ($P - P_{кад}$), м ²	0

1	2				3		
6.	Предельный минимальный и максимальный размеры земельного участка (Р _{мин} и Р _{макс}), м ²				Р _{мин} = Р _{мин} = 500 Р _{макс} = Р _{макс} = 5 000		
7.	Кадастровый или иной государственный учетный номер (инвентарный) здания, сооружения, объекта незавершенного строительства, расположенного на земельном участке				48:04:0730107:9		
8.	Вид (виды) разрешенного использования				для ведения личного подсобного хозяйства		
8.1.	Дополнительные сведения об использовании земельного участка				—		
9.	Сведения о земельных участках (землях общего пользования, территории общего пользования), посредством которых обеспечивается доступ				—		
10.	Иные сведения				—		
4. Пояснения к сведениям об уточняемом земельном участке с кадастровым номером					48:04:0730107:2 :		
1.	—				—		
1. Сведения о характерных точках границ уточняемого земельного участка с кадастровым номером					48:04:0730109:1 :		
Система координат МСК-48, зона 1					Зона № 1		
Обозначение характерных точек границ	Координаты, м				Метод определения координат	Формулы, примененные для расчета средней квадратической погрешности определения координат характерных точек границ (Mt), с подставленными в такие формулы значениями и итоговые (вычисленные) значения Mt, м	Описание закрепления точки
	содержатся в Едином государственном реестре недвижимости		определены в результате выполнения комплексных кадастровых работ				
	X	Y	X	Y			
1	2	3	4	5	6	7	8
н501	—	—	383 845,87	1 378 219,94	Метод спутниковых геодезических измерений (определений)	$\sqrt{(0,10^2 + 0,10^2)} = 0,10$	—
н502	—	—	383 828,90	1 378 291,76			
н503	—	—	383 826,05	1 378 310,54			
н504	—	—	383 796,44	1 378 316,46			
н505	—	—	383 776,78	1 378 310,87			

1	2	3	4	5	6	7	8
н506	—	—	383 784,50	1 378 280,32	Метод спутниковых геодезических измерений (определений)	$\sqrt{(0,10^2 + 0,10^2)} = 0,10$	—
н507	—	—	383 804,55	1 378 212,28			
н501	—	—	383 845,87	1 378 219,94			

2. Сведения о частях границ уточняемого земельного участка с кадастровым номером 48:04:0730109:1 :

Обозначение части границ		Горизонтальное проложение (S), м	Описание прохождения части границ	Сведения о согласовании местоположения границ (согласовано/спорное)
от т.	до т.			
1	2	3	4	5
н501	н502	73,80	—	согласовано
н502	н503	19,00		
н503	н504	30,20		
н504	н505	20,44		
н505	н506	31,51		
н506	н507	70,93		
н507	н501	42,02		

3. Сведения о характеристиках уточняемого земельного участка с кадастровым номером 48:04:0730109:1 :

№ п/п	Наименование характеристики	Значение характеристики
1	2	3
1.	Адрес земельного участка	399420, Российская Федерация, Липецкая область, Добринский р-н, Богородицкое с, Богородицкая ул, уч 102
1.1.	Сведения о местоположении земельного участка (при отсутствии адреса) в структурированном в соответствии с федеральной информационной адресной системой виде	—
1.2.	Дополнительные сведения о местоположении земельного участка	—
2.	Площадь земельного участка ± величина погрешности определения (вычисления) площади ($P \pm \Delta P$), м ²	4 499 ± 23,00
3.	Формула, примененная для вычисления предельной погрешности определения площади земельного участка, с подставленными значениями и итоговые (вычисленные) значения	$3,5 * 0,10 * \sqrt{(4\ 499,00)} = 23$

1	2	3
4.	Площадь земельного участка согласно сведениям Единого государственного реестра недвижимости (Ркад), м ²	4 500,00
5.	Оценка расхождения Р и Ркад (Р - Ркад), м ²	1
6.	Предельный минимальный и максимальный размеры земельного участка (Рмин и Рмакс), м ²	Рмин = Рмин = 500 Рмакс = Рмакс = 5 000
7.	Кадастровый или иной государственный учетный номер (инвентарный) здания, сооружения, объекта незавершенного строительства, расположенного на земельном участке	48:04:0730109:9
8.	Вид (виды) разрешенного использования	для ведения личного подсобного хозяйства
8.1.	Дополнительные сведения об использовании земельного участка	—
9.	Сведения о земельных участках (землях общего пользования, территории общего пользования), посредством которых обеспечивается доступ	—
10.	Иные сведения	—

4. Пояснения к сведениям об уточняемом земельном участке с кадастровым номером 48:04:0730109:1 :

1. —

1. Сведения о характерных точках границ уточняемого земельного участка с кадастровым номером 48:04:0730111:1 :
 Система координат МСК-48, зона 1 Зона № 1

Обозначение характерных точек границ	Координаты, м				Метод определения координат	Формулы, примененные для расчета средней квадратической погрешности определения координат характерных точек границ (Mt), с подставленными в такие формулы значениями и итоговые (вычисленные) значения Mt, м	Описание закрепления точки
	содержатся в Едином государственном реестре недвижимости		определены в результате выполнения комплексных кадастровых работ				
	X	Y	X	Y			
1	2	3	4	5	6	7	8
н490	—	—	383 624,60	1 378 519,30	Метод спутниковых геодезических измерений (определений)	$\sqrt{(0,10^2 + 0,10^2)} = 0,14$	Закрепление отсутствует
н491	—	—	383 624,42	1 378 537,99			
н492	—	—	383 628,01	1 378 537,99			

1	2	3	4	5	6	7	8
н493	—	—	383 629,99	1 378 589,56	Метод спутниковых геодезических измерений (определений)	$\sqrt{(0,10^2 + 0,10^2)} = 0,14$	Закрепление отсутствует
н494	—	—	383 634,28	1 378 621,43			
н495	—	—	383 590,96	1 378 621,42			
н496	—	—	383 588,84	1 378 519,84			
н490	—	—	383 624,60	1 378 519,30			

2. Сведения о частях границ уточняемого земельного участка с кадастровым номером 48:04:0730111:1 :

Обозначение части границ		Горизонтальное проложение (S), м	Описание прохождения части границ	Сведения о согласовании местоположения границ (согласовано/спорное)
от т.	до т.			
1	2	3	4	5
н490	н491	18,69	—	согласовано
н491	н492	3,59		
н492	н493	51,61		
н493	н494	32,16		
н494	н495	43,32		
н495	н496	101,60		
н496	н490	35,76		

3. Сведения о характеристиках уточняемого земельного участка с кадастровым номером 48:04:0730111:1 :

№ п/п	Наименование характеристики	Значение характеристики
1	2	3
1.	Адрес земельного участка	399420, Российская Федерация, Липецкая область, Добринский р-н, Богородицкое с, Богородицкая ул, уч 48
1.1.	Сведения о местоположении земельного участка (при отсутствии адреса) в структурированном в соответствии с федеральной информационной адресной системой виде	—
1.2.	Дополнительные сведения о местоположении земельного участка	—
2.	Площадь земельного участка ± величина погрешности определения (вычисления) площади ($P \pm \Delta P$), м ²	4 000 ± 22,00

1	2	3
3.	Формула, примененная для вычисления предельной погрешности определения площади земельного участка, с подставленными значениями и итоговые (вычисленные) значения	$3,5*0,10*\sqrt{(4\ 000,00)} = 22$
4.	Площадь земельного участка согласно сведениям Единого государственного реестра недвижимости (Ркад), м ²	4 000,00
5.	Оценка расхождения Р и Ркад (Р - Ркад), м ²	0
6.	Предельный минимальный и максимальный размеры земельного участка (Рмин и Рмакс), м ²	Рмин = Рмин = 500 Рмакс = Рмакс = 5 000
7.	Кадастровый или иной государственный учетный номер (инвентарный) здания, сооружения, объекта незавершенного строительства, расположенного на земельном участке	48:04:0730111:2
8.	Вид (виды) разрешенного использования	для ведения личного подсобного хозяйства
8.1.	Дополнительные сведения об использовании земельного участка	—
9.	Сведения о земельных участках (землях общего пользования, территории общего пользования), посредством которых обеспечивается доступ	—
10.	Иные сведения	—

4. Пояснения к сведениям об уточняемом земельном участке с кадастровым номером 48:04:0730111:1 :

1.	—
----	---

1. Сведения о характерных точках границ уточняемого земельного участка с кадастровым номером 48:04:0730112:2 :
Система координат МСК-48, зона 1 Зона № 1

Обозначение характерных точек границ	Координаты, м				Метод определения координат	Формулы, примененные для расчета средней квадратической погрешности определения координат характерных точек границ (Mt), с подставленными в такие формулы значениями и итоговые (вычисленные) значения Mt, м	Описание закрепления точки
	содержатся в Едином государственном реестре недвижимости		определены в результате выполнения комплексных кадастровых работ				
	X	Y	X	Y			
1	2	3	4	5	6	7	8
н537	—	—	383 365,11	1 378 410,34	Метод спутниковых геодезических измерений (определений)	$\sqrt{(0,10^2 + 0,10^2)} = 0,10$	—

1	2	3	4	5	6	7	8
н538	—	—	383 324,68	1 378 458,45	Метод спутниковых геодезических измерений (определений)	$\sqrt{(0,10^2 + 0,10^2)} = 0,10$	—
н539	—	—	383 278,10	1 378 417,73			
н540	—	—	383 309,74	1 378 375,05			
н541	—	—	383 324,50	1 378 367,85			
н542	—	—	383 342,24	1 378 384,27			
н537	—	—	383 365,11	1 378 410,34			

2. Сведения о частях границ уточняемого земельного участка с кадастровым номером 48:04:0730112:2 :

Обозначение части границ		Горизонтальное проложение (S), м	Описание прохождения части границ	Сведения о согласовании местоположения границ (согласовано/спорное)
от т.	до т.			
1	2	3	4	5
н537	н538	62,84	—	согласовано
н538	н539	61,87		
н539	н540	53,13		
н540	н541	16,42		
н541	н542	24,17		
н542	н537	34,68		

3. Сведения о характеристиках уточняемого земельного участка с кадастровым номером 48:04:0730112:2 :

№ п/п	Наименование характеристики	Значение характеристики
1	2	3
1.	Адрес земельного участка	399420, Российская Федерация, Липецкая область, Добринский р-н, Богородицкое с, Богородицкая ул, уч 44
1.1.	Сведения о местоположении земельного участка (при отсутствии адреса) в структурированном в соответствии с федеральной информационной адресной системой виде	—
1.2.	Дополнительные сведения о местоположении земельного участка	—
2.	Площадь земельного участка ± величина погрешности определения (вычисления) площади ($P \pm \Delta P$), м ²	4 187 ± 23,00

1	2	3
3.	Формула, примененная для вычисления предельной погрешности определения площади земельного участка, с подставленными значениями и итоговые (вычисленные) значения	$3,5*0,10*\sqrt{(4\ 187,00)} = 23$
4.	Площадь земельного участка согласно сведениям Единого государственного реестра недвижимости (Ркад), м ²	4 187,00
5.	Оценка расхождения Р и Ркад (Р - Ркад), м ²	0
6.	Предельный минимальный и максимальный размеры земельного участка (Рмин и Рмакс), м ²	Рмин = Рмин = 500 Рмакс = Рмакс = 5 000
7.	Кадастровый или иной государственный учетный номер (инвентарный) здания, сооружения, объекта незавершенного строительства, расположенного на земельном участке	48:04:0730112:14
8.	Вид (виды) разрешенного использования	для ведения личного подсобного хозяйства
8.1.	Дополнительные сведения об использовании земельного участка	—
9.	Сведения о земельных участках (землях общего пользования, территории общего пользования), посредством которых обеспечивается доступ	—
10.	Иные сведения	—

4. Пояснения к сведениям об уточняемом земельном участке с кадастровым номером 48:04:0730112:2 :

1.	—
----	---

1. Сведения о характерных точках границ уточняемого земельного участка с кадастровым номером 48:04:0730112:4 :
Система координат МСК-48, зона 1 Зона № 1

Обозначение характерных точек границ	Координаты, м				Метод определения координат	Формулы, примененные для расчета средней квадратической погрешности определения координат характерных точек границ (Mt), с подставленными в такие формулы значениями и итоговые (вычисленные) значения Mt, м	Описание закрепления точки
	содержатся в Едином государственном реестре недвижимости		определены в результате выполнения комплексных кадастровых работ				
	X	Y	X	Y			
1	2	3	4	5	6	7	8
н544	—	—	383 178,33	1 378 231,19	Метод спутниковых геодезических измерений (определений)	$\sqrt{(0,10^2 + 0,10^2)} = 0,10$	—

1	2	3	4	5	6	7	8
н548	—	—	383 208,67	1 378 261,30	Метод спутниковых геодезических измерений (определений)	$\sqrt{(0,10^2 + 0,10^2)} = 0,10$	—
н549	—	—	383 146,60	1 378 323,03			
н545	—	—	383 110,90	1 378 292,15			
н544	—	—	383 178,33	1 378 231,19			

2. Сведения о частях границ уточняемого земельного участка с кадастровым номером 48:04:0730112:4 :

Обозначение части границ		Горизонтальное проложение (S), м	Описание прохождения части границ	Сведения о согласовании местоположения границ (согласовано/спорное)
от т.	до т.			
1	2	3	4	5
н544	н548	42,74	—	согласовано
н548	н549	87,54		
н549	н545	47,20		
н545	н544	90,90		

3. Сведения о характеристиках уточняемого земельного участка с кадастровым номером 48:04:0730112:4 :

№ п/п	Наименование характеристики	Значение характеристики
1	2	3
1.	Адрес земельного участка	399420, Российская Федерация, Липецкая область, Добринский р-н, Богородицкое с, Богородицкая ул, уч 40
1.1.	Сведения о местоположении земельного участка (при отсутствии адреса) в структурированном в соответствии с федеральной информационной адресной системой виде	—
1.2.	Дополнительные сведения о местоположении земельного участка	—
2.	Площадь земельного участка ± величина погрешности определения (вычисления) площади ($P \pm \Delta P$), м ²	4 000 ± 22,00
3.	Формула, примененная для вычисления предельной погрешности определения площади земельного участка, с подставленными значениями и итоговые (вычисленные) значения	$3,5 * 0,10 * \sqrt{(4\ 000,00)} = 22$
4.	Площадь земельного участка согласно сведениям Единого государственного реестра недвижимости (Ркад), м ²	4 000,00
5.	Оценка расхождения Р и Ркад ($P - P_{кад}$), м ²	0

1	2	3
6.	Предельный минимальный и максимальный размеры земельного участка (Р _{мин} и Р _{макс}), м ²	Р _{мин} = Р _{мин} = 500 Р _{макс} = Р _{макс} = 5 000
7.	Кадастровый или иной государственный учетный номер (инвентарный) здания, сооружения, объекта незавершенного строительства, расположенного на земельном участке	—
8.	Вид (виды) разрешенного использования	для ведения личного подсобного хозяйства
8.1.	Дополнительные сведения об использовании земельного участка	—
9.	Сведения о земельных участках (землях общего пользования, территории общего пользования), посредством которых обеспечивается доступ	—
10.	Иные сведения	—

4. Пояснения к сведениям об уточняемом земельном участке с кадастровым номером 48:04:0730112:4 :

1. —

1. Сведения о характерных точках границ уточняемого земельного участка с кадастровым номером 48:04:0730112:5 :

Система координат МСК-48, зона 1 Зона № 1

Обозначение характерных точек границ	Координаты, м				Метод определения координат	Формулы, примененные для расчета средней квадратической погрешности определения координат характерных точек границ (Mt), с подставленными в такие формулы значениями и итоговые (вычисленные) значения Mt, м	Описание закрепления точки
	содержатся в Едином государственном реестре недвижимости		определены в результате выполнения комплексных кадастровых работ				
	X	Y	X	Y			
1	2	3	4	5	6	7	8
н550	—	—	383 136,79	1 378 189,76	Метод спутниковых геодезических измерений (определений)	$\sqrt{(0,10^2 + 0,10^2)} = 0,10$	—
н543	—	—	383 160,65	1 378 210,76			
н547	—	—	383 070,22	1 378 301,96			
н551	—	—	383 061,87	1 378 310,39			
н552	—	—	383 038,66	1 378 295,99			

1	2	3	4	5	6	7	8
н550	—	—	383 136,79	1 378 189,76	Метод спутниковых геодезических измерений (определений)	$\sqrt{(0,10^2 + 0,10^2)} = 0,10$	—

2. Сведения о частях границ уточняемого земельного участка с кадастровым номером 48:04:0730112:5 :

Обозначение части границ		Горизонтальное проложение (S), м	Описание прохождения части границ	Сведения о согласовании местоположения границ (согласовано/спорное)
от т.	до т.			
1	2	3	4	5
н550	н543	31,79	—	согласовано
н543	н547	128,43		
н547	н551	11,87		
н551	н552	27,31		
н552	н550	144,62		

3. Сведения о характеристиках уточняемого земельного участка с кадастровым номером 48:04:0730112:5 :

№ п/п	Наименование характеристики	Значение характеристики
1	2	3
1.	Адрес земельного участка	399420, Российская Федерация, Липецкая область, Добринский р-н, Богородицкое с, Богородицкая ул, уч 36
1.1.	Сведения о местоположении земельного участка (при отсутствии адреса) в структурированном в соответствии с федеральной информационной адресной системой виде	—
1.2.	Дополнительные сведения о местоположении земельного участка	—
2.	Площадь земельного участка ± величина погрешности определения (вычисления) площади ($P \pm \Delta P$), м ²	4 165 ± 23,00
3.	Формула, примененная для вычисления предельной погрешности определения площади земельного участка, с подставленными значениями и итоговые (вычисленные) значения	$3,5 * 0,10 * \sqrt{(4 165,00)} = 23$
4.	Площадь земельного участка согласно сведениям Единого государственного реестра недвижимости (Ркад), м ²	4 165,00
5.	Оценка расхождения Р и Ркад ($P - P_{кад}$), м ²	0
6.	Предельный минимальный и максимальный размеры земельного участка (Рмин и Рмакс), м ²	Рмин = Рмин = 500 Рмакс = Рмакс = 5 000
7.	Кадастровый или иной государственный учетный номер (инвентарный) здания, сооружения, объекта незавершенного строительства, расположенного на земельном участке	48:04:0730112:13

1	2	3
8.	Вид (виды) разрешенного использования	для ведения личного подсобного хозяйства
8.1.	Дополнительные сведения об использовании земельного участка	—
9.	Сведения о земельных участках (землях общего пользования, территории общего пользования), посредством которых обеспечивается доступ	—
10.	Иные сведения	—

4. Пояснения к сведениям об уточняемом земельном участке с кадастровым номером 48:04:0730112:5 :

1.	—
----	---

1. Сведения о характерных точках границ уточняемого земельного участка с кадастровым номером 48:04:0730114:1 :

Система координат МСК-48, зона 1 Зона № 1

Обозначение характерных точек границ	Координаты, м				Метод определения координат	Формулы, примененные для расчета средней квадратической погрешности определения координат характерных точек границ (Mt), с подставленными в такие формулы значениями и итоговые (вычисленные) значения Mt, м	Описание закрепления точки
	содержатся в Едином государственном реестре недвижимости		определены в результате выполнения комплексных кадастровых работ				
	X	Y	X	Y			
1	2	3	4	5	6	7	8
н594	—	—	383 176,87	1 377 453,16	Метод спутниковых геодезических измерений (определений)	$\sqrt{(0,10^2 + 0,10^2)} = 0,10$	—
н595	—	—	383 179,04	1 377 471,03			
н596	—	—	383 175,14	1 377 507,79			
н597	—	—	383 150,99	1 377 500,69			
н598	—	—	383 106,61	1 377 480,64			
н599	—	—	383 017,96	1 377 439,77			
н600	—	—	383 042,48	1 377 426,40			

1	2	3	4	5	6	7	8
н594	—	—	383 176,87	1 377 453,16	Метод спутниковых геодезических измерений (определений)	$\sqrt{(0,10^2 + 0,10^2)} = 0,10$	—

2. Сведения о частях границ уточняемого земельного участка с кадастровым номером 48:04:0730114:1 :

Обозначение части границ		Горизонтальное проложение (S), м	Описание прохождения части границ	Сведения о согласовании местоположения границ (согласовано/спорное)
от т.	до т.			
1	2	3	4	5
н594	н595	18,00	—	согласовано
н595	н596	36,97		
н596	н597	25,17		
н597	н598	48,70		
н598	н599	97,62		
н599	н600	27,93		
н600	н594	137,03		

3. Сведения о характеристиках уточняемого земельного участка с кадастровым номером 48:04:0730114:1 :

№ п/п	Наименование характеристики	Значение характеристики
1	2	3
1.	Адрес земельного участка	399420, Российская Федерация, Липецкая область, Добринский р-н, Богородицкое с, Богородицкая ул, уч 41
1.1.	Сведения о местоположении земельного участка (при отсутствии адреса) в структурированном в соответствии с федеральной информационной адресной системой виде	—
1.2.	Дополнительные сведения о местоположении земельного участка	—
2.	Площадь земельного участка ± величина погрешности определения (вычисления) площади ($P \pm \Delta P$), м ²	5 935 ± 27,00
3.	Формула, примененная для вычисления предельной погрешности определения площади земельного участка, с подставленными значениями и итоговые (вычисленные) значения	$3,5 * 0,10 * \sqrt{(5\ 935,00)} = 27$
4.	Площадь земельного участка согласно сведениям Единого государственного реестра недвижимости (Ркад), м ²	5 935,00
5.	Оценка расхождения Р и Ркад ($P - P_{кад}$), м ²	0
6.	Предельный минимальный и максимальный размеры земельного участка (Рмин и Рмакс), м ²	Рмин = Рмин = 500 Рмакс = Рмакс = 5 000

1	2	3
7.	Кадастровый или иной государственный учетный номер (инвентарный) здания, сооружения, объекта незавершенного строительства, расположенного на земельном участке	48:04:0730114:25
8.	Вид (виды) разрешенного использования	для ведения личного подсобного хозяйства
8.1.	Дополнительные сведения об использовании земельного участка	—
9.	Сведения о земельных участках (землях общего пользования, территории общего пользования), посредством которых обеспечивается доступ	—
10.	Иные сведения	—

4. Пояснения к сведениям об уточняемом земельном участке с кадастровым номером 48:04:0730114:1 :

1.	—
----	---

1. Сведения о характерных точках границ уточняемого земельного участка с кадастровым номером 48:04:0730114:2 :

Система координат МСК-48, зона 1 Зона № 1

Обозначение характерных точек границ	Координаты, м				Метод определения координат	Формулы, примененные для расчета средней квадратической погрешности определения координат характерных точек границ (Mt), с подставленными в такие формулы значениями и итоговые (вычисленные) значения Mt, м	Описание закрепления точки
	содержатся в Едином государственном реестре недвижимости		определены в результате выполнения комплексных кадастровых работ				
	X	Y	X	Y			
1	2	3	4	5	6	7	8
н601	—	—	383 169,94	1 377 544,14	Метод спутниковых геодезических измерений (определений)	$\sqrt{(0,10^2 + 0,10^2)} = 0,10$	—
н602	—	—	383 159,99	1 377 579,06			
н603	—	—	383 138,60	1 377 573,51			
н604	—	—	383 140,61	1 377 563,06			
н605	—	—	383 121,57	1 377 559,81			
н606	—	—	383 088,73	1 377 543,82			

1	2	3	4	5	6	7	8
н607	—	—	383 060,55	1 377 533,12	Метод спутниковых геодезических измерений (определений)	$\sqrt{(0,10^2 + 0,10^2)} = 0,10$	—
н608	—	—	383 072,25	1 377 502,15			
н609	—	—	383 136,75	1 377 522,45			
н610	—	—	383 159,29	1 377 529,91			
н611	—	—	383 155,96	1 377 540,18			
н601	—	—	383 169,94	1 377 544,14			

2. Сведения о частях границ уточняемого земельного участка с кадастровым номером 48:04:0730114:2 :

Обозначение части границ		Горизонтальное проложение (S), м	Описание прохождения части границ	Сведения о согласовании местоположения границ (согласовано/спорное)
от т.	до т.			
1	2	3	4	5
н601	н602	36,31	—	согласовано
н602	н603	22,10		
н603	н604	10,64		
н604	н605	19,32		
н605	н606	36,53		
н606	н607	30,14		
н607	н608	33,11		
н608	н609	67,62		
н609	н610	23,74		
н610	н611	10,80		
н611	н601	14,53		

3. Сведения о характеристиках уточняемого земельного участка с кадастровым номером 48:04:0730114:2 :

№ п/п	Наименование характеристики	Значение характеристики
1	2	3

1	2	3
1.	Адрес земельного участка	399420, Российская Федерация, Липецкая область, Добринский р-н, Богородицкое с, Богородицкая ул, уч 39
1.1.	Сведения о местоположении земельного участка (при отсутствии адреса) в структурированном в соответствии с федеральной информационной адресной системой виде	—
1.2.	Дополнительные сведения о местоположении земельного участка	—
2.	Площадь земельного участка \pm величина погрешности определения (вычисления) площади ($P \pm \Delta P$), м ²	4 000 \pm 22,00
3.	Формула, примененная для вычисления предельной погрешности определения площади земельного участка, с подставленными значениями и итоговые (вычисленные) значения	$3,5 * 0,10 * \sqrt{(4\ 000,00)} = 22$
4.	Площадь земельного участка согласно сведениям Единого государственного реестра недвижимости (Ркад), м ²	4 000,00
5.	Оценка расхождения P и Ркад ($P - P_{кад}$), м ²	0
6.	Предельный минимальный и максимальный размеры земельного участка (Рмин и Рмакс), м ²	Рмин = Рмин = 500 Рмакс = Рмакс = 5 000
7.	Кадастровый или иной государственный учетный номер (инвентарный) здания, сооружения, объекта незавершенного строительства, расположенного на земельном участке	—
8.	Вид (виды) разрешенного использования	Для ведения личного подсобного хозяйства
8.1.	Дополнительные сведения об использовании земельного участка	—
9.	Сведения о земельных участках (землях общего пользования, территории общего пользования), посредством которых обеспечивается доступ	—
10.	Иные сведения	—
4. Пояснения к сведениям об уточняемом земельном участке с кадастровым номером		48:04:0730114:2 :
1.	—	—

1. Сведения о характерных точках границ уточняемого земельного участка с кадастровым номером 48:04:0730114:4 :
 Система координат МСК-48, зона 1 Зона № 1

Обозначение характерных точек границ	Координаты, м				Метод определения координат	Формулы, примененные для расчета средней квадратической погрешности определения координат характерных точек границ (Mt), с подставленными в такие формулы значениями и итоговые (вычисленные) значения Mt, м	Описание закрепления точки
	содержатся в Едином государственном реестре недвижимости		определены в результате выполнения комплексных кадастровых работ				
	X	Y	X	Y			
1	2	3	4	5	6	7	8
н618	—	—	383 146,87	1 377 628,99	Метод спутниковых геодезических измерений (определений)	$\sqrt{(0,10^2 + 0,10^2)} = 0,10$	—
н619	—	—	383 126,88	1 377 696,91			
н620	—	—	383 083,48	1 377 678,79			
н621	—	—	383 092,64	1 377 641,91			
н622	—	—	383 060,22	1 377 616,68			
н623	—	—	383 072,29	1 377 595,49			
н624	—	—	383 100,48	1 377 610,34			
н618	—	—	383 146,87	1 377 628,99			

2. Сведения о частях границ уточняемого земельного участка с кадастровым номером 48:04:0730114:4 :

Обозначение части границ		Горизонтальное проложение (S), м	Описание прохождения части границ	Сведения о согласовании местоположения границ (согласовано/спорное)
от т.	до т.			
1	2	3	4	5
н618	н619	70,80	—	согласовано
н619	н620	47,03		
н620	н621	38,00		
н621	н622	41,08		

1	2	3	4	5
н622	н623	24,39	—	согласовано
н623	н624	31,86		
н624	н618	50,00		

3. Сведения о характеристиках уточняемого земельного участка с кадастровым номером 48:04:0730114:4 :

№ п/п	Наименование характеристики	Значение характеристики
1	2	3
1.	Адрес земельного участка	399420, Российская Федерация, Липецкая область, Добринский р-н, Богородицкое с, Богородицкая ул, уч 35
1.1.	Сведения о местоположении земельного участка (при отсутствии адреса) в структурированном в соответствии с федеральной информационной адресной системой виде	—
1.2.	Дополнительные сведения о местоположении земельного участка	—
2.	Площадь земельного участка ± величина погрешности определения (вычисления) площади ($P \pm \Delta P$), м ²	4 400 ± 23,00
3.	Формула, примененная для вычисления предельной погрешности определения площади земельного участка, с подставленными значениями и итоговые (вычисленные) значения	$3,5*0,10*\sqrt{(4\ 400,00)} = 23$
4.	Площадь земельного участка согласно сведениям Единого государственного реестра недвижимости (Ркад), м ²	4 400,00
5.	Оценка расхождения Р и Ркад ($P - P_{кад}$), м ²	0
6.	Предельный минимальный и максимальный размеры земельного участка (Рмин и Рмакс), м ²	Рмин = Рмин = 500 Рмакс = Рмакс = 5 000
7.	Кадастровый или иной государственный учетный номер (инвентарный) здания, сооружения, объекта незавершенного строительства, расположенного на земельном участке	—
8.	Вид (виды) разрешенного использования	для ведения личного подсобного хозяйства
8.1.	Дополнительные сведения об использовании земельного участка	—
9.	Сведения о земельных участках (землях общего пользования, территории общего пользования), посредством которых обеспечивается доступ	—
10.	Иные сведения	—

4. Пояснения к сведениям об уточняемом земельном участке с кадастровым номером 48:04:0730114:4 :

1.	—
----	---

1. Сведения о характерных точках границ уточняемого земельного участка с кадастровым номером 48:04:0730114:5 :
 Система координат МСК-48, зона 1 Зона № 1

Обозначение характерных точек границ	Координаты, м				Метод определения координат	Формулы, примененные для расчета средней квадратической погрешности определения координат характерных точек границ (Mt), с подставленными в такие формулы значениями и итоговые (вычисленные) значения Mt, м	Описание закрепления точки
	содержатся в Едином государственном реестре недвижимости		определены в результате выполнения комплексных кадастровых работ				
	X	Y	X	Y			
1	2	3	4	5	6	7	8
н625	—	—	383 124,13	1 377 701,65	Метод спутниковых геодезических измерений (определений)	$\sqrt{(0,10^2 + 0,10^2)} = 0,10$	—
н626	—	—	383 109,90	1 377 750,53			
н627	—	—	383 104,53	1 377 748,92			
н628	—	—	383 098,32	1 377 749,00			
н629	—	—	383 084,73	1 377 743,81			
н630	—	—	383 053,28	1 377 722,89			
н631	—	—	382 987,87	1 377 677,18			
н632	—	—	382 996,62	1 377 664,06			
н633	—	—	383 049,97	1 377 693,96			
н634	—	—	383 072,03	1 377 673,69			
н625	—	—	383 124,13	1 377 701,65			

2. Сведения о частях границ уточняемого земельного участка с кадастровым номером 48:04:0730114:5 :

Обозначение части границ		Горизонтальное проложение (S), м	Описание прохождения части границ	Сведения о согласовании местоположения границ (согласовано/спорное)
от т.	до т.			
1	2	3	4	5
н625	н626	50,91	—	согласовано
н626	н627	5,61		
н627	н628	6,21		
н628	н629	14,55		
н629	н630	37,77		
н630	н631	79,80		
н631	н632	15,77		
н632	н633	61,16		
н633	н634	29,96		
н634	н625	59,13		

3. Сведения о характеристиках уточняемого земельного участка с кадастровым номером 48:04:0730114:5 :

№ п/п	Наименование характеристики	Значение характеристики
1	2	3
1.	Адрес земельного участка	399420, Российская Федерация, Липецкая область, Добринский р-н, Богородицкое с, Богородицкая ул, уч 33
1.1.	Сведения о местоположении земельного участка (при отсутствии адреса) в структурированном в соответствии с федеральной информационной адресной системой виде	—
1.2.	Дополнительные сведения о местоположении земельного участка	—
2.	Площадь земельного участка ± величина погрешности определения (вычисления) площади ($P \pm \Delta P$), м ²	5 000 ± 25,00
3.	Формула, примененная для вычисления предельной погрешности определения площади земельного участка, с подставленными значениями и итоговые (вычисленные) значения	$3,5 * 0,10 * \sqrt{(5\ 000,00)} = 25$
4.	Площадь земельного участка согласно сведениям Единого государственного реестра недвижимости (Ркад), м ²	5 000,00
5.	Оценка расхождения Р и Ркад ($P - P_{кад}$), м ²	0
6.	Предельный минимальный и максимальный размеры земельного участка (Рмин и Рмакс), м ²	Рмин = Рмин = 500 Рмакс = Рмакс = 5 000

1	2	3
7.	Кадастровый или иной государственный учетный номер (инвентарный) здания, сооружения, объекта незавершенного строительства, расположенного на земельном участке	48:04:0730114:26
8.	Вид (виды) разрешенного использования	для ведения личного подсобного хозяйства
8.1.	Дополнительные сведения об использовании земельного участка	—
9.	Сведения о земельных участках (землях общего пользования, территории общего пользования), посредством которых обеспечивается доступ	—
10.	Иные сведения	—

4. Пояснения к сведениям об уточняемом земельном участке с кадастровым номером 48:04:0730114:5 :

1.	—
----	---

1. Сведения о характерных точках границ уточняемого земельного участка с кадастровым номером 48:04:0730114:11 :

Система координат МСК-48, зона 1 Зона № 1

Обозначение характерных точек границ	Координаты, м				Метод определения координат	Формулы, примененные для расчета средней квадратической погрешности определения координат характерных точек границ (Mt), с подставленными в такие формулы значениями и итоговые (вычисленные) значения Mt, м	Описание закрепления точки
	содержатся в Едином государственном реестре недвижимости		определены в результате выполнения комплексных кадастровых работ				
	X	Y	X	Y			
1	2	3	4	5	6	7	8
н655	—	—	382 876,66	1 377 798,15	Метод спутниковых геодезических измерений (определений)	$\sqrt{(0,10^2 + 0,10^2)} = 0,10$	—
н656	—	—	382 815,13	1 377 914,13			
н657	—	—	382 796,05	1 377 901,79			
н658	—	—	382 804,81	1 377 887,27			
н659	—	—	382 800,33	1 377 884,30			
н660	—	—	382 802,16	1 377 879,07			

1	2	3	4	5	6	7	8
н661	—	—	382 809,51	1 377 866,31	Метод спутниковых геодезических измерений (определений)	$\sqrt{(0,10^2 + 0,10^2)} = 0,10$	—
н662	—	—	382 853,41	1 377 781,09			
н655	—	—	382 876,66	1 377 798,15			

2. Сведения о частях границ уточняемого земельного участка с кадастровым номером _____ **48:04:0730114:11** _____ :

Обозначение части границ		Горизонтальное проложение (S), м	Описание прохождения части границ	Сведения о согласовании местоположения границ (согласовано/спорное)
от т.	до т.			
1	2	3	4	5
н655	н656	131,29	—	согласовано
н656	н657	22,72		
н657	н658	16,96		
н658	н659	5,38		
н659	н660	5,54		
н660	н661	14,73		
н661	н662	95,86		
н662	н655	28,84		

3. Сведения о характеристиках уточняемого земельного участка с кадастровым номером _____ **48:04:0730114:11** _____ :

№ п/п	Наименование характеристики	Значение характеристики
1	2	3
1.	Адрес земельного участка	399420, Российская Федерация, Липецкая область, Добринский р-н, Богородицкое с, Богородицкая ул, уч 19
1.1.	Сведения о местоположении земельного участка (при отсутствии адреса) в структурированном в соответствии с федеральной информационной адресной системой виде	—
1.2.	Дополнительные сведения о местоположении земельного участка	—
2.	Площадь земельного участка \pm величина погрешности определения (вычисления) площади ($P \pm \Delta P$), м ²	$3\ 588 \pm 21,00$
3.	Формула, примененная для вычисления предельной погрешности определения площади земельного участка, с подставленными значениями и итоговые (вычисленные) значения	$3,5 * 0,10 * \sqrt{(3\ 588,00)} = 21$

1	2	3
4.	Площадь земельного участка согласно сведениям Единого государственного реестра недвижимости (Ркад), м ²	3 588,00
5.	Оценка расхождения Р и Ркад (Р - Ркад), м ²	0
6.	Предельный минимальный и максимальный размеры земельного участка (Рмин и Рмакс), м ²	Рмин = Рмин = 500 Рмакс = Рмакс = 5 000
7.	Кадастровый или иной государственный учетный номер (инвентарный) здания, сооружения, объекта незавершенного строительства, расположенного на земельном участке	48:04:0730114:23
8.	Вид (виды) разрешенного использования	для ведения личного подсобного хозяйства
8.1.	Дополнительные сведения об использовании земельного участка	—
9.	Сведения о земельных участках (землях общего пользования, территории общего пользования), посредством которых обеспечивается доступ	—
10.	Иные сведения	—

4. Пояснения к сведениям об уточняемом земельном участке с кадастровым номером 48:04:0730114:11 :

1.	—
----	---

1. Сведения о характерных точках границ уточняемого земельного участка с кадастровым номером 48:04:0730116:4 :
Система координат МСК-48, зона 1 Зона № 1

Обозначение характерных точек границ	Координаты, м				Метод определения координат	Формулы, примененные для расчета средней квадратической погрешности определения координат характерных точек границ (Mt), с подставленными в такие формулы значениями и итоговые (вычисленные) значения Mt, м	Описание закрепления точки
	содержатся в Едином государственном реестре недвижимости		определены в результате выполнения комплексных кадастровых работ				
	X	Y	X	Y			
1	2	3	4	5	6	7	8
н697	—	—	382 775,53	1 378 176,10	Метод спутниковых геодезических измерений (определений)	$\sqrt{(0,10^2 + 0,10^2)} = 0,10$	—
н698	—	—	382 757,19	1 378 207,96			
н699	—	—	382 735,86	1 378 238,43			

1	2	3	4	5	6	7	8
н700	—	—	382 677,95	1 378 195,76	Метод спутниковых геодезических измерений (определений)	$\sqrt{(0,10^2 + 0,10^2)} = 0,10$	—
н701	—	—	382 690,27	1 378 173,08			
н702	—	—	382 713,30	1 378 139,89			
н697	—	—	382 775,53	1 378 176,10			

2. Сведения о частях границ уточняемого земельного участка с кадастровым номером 48:04:0730116:4 :

Обозначение части границ		Горизонтальное проложение (S), м	Описание прохождения части границ	Сведения о согласовании местоположения границ (согласовано/спорное)
от т.	до т.			
1	2	3	4	5
н697	н698	36,76	—	согласовано
н698	н699	37,19		
н699	н700	71,93		
н700	н701	25,81		
н701	н702	40,40		
н702	н697	72,00		

3. Сведения о характеристиках уточняемого земельного участка с кадастровым номером 48:04:0730116:4 :

№ п/п	Наименование характеристики	Значение характеристики
1	2	3
1.	Адрес земельного участка	399420, Российская Федерация, Липецкая область, Добринский р-н, Богородицкое с, Богородицкая ул, уч 26
1.1.	Сведения о местоположении земельного участка (при отсутствии адреса) в структурированном в соответствии с федеральной информационной адресной системой виде	—
1.2.	Дополнительные сведения о местоположении земельного участка	—
2.	Площадь земельного участка \pm величина погрешности определения (вычисления) площади ($P \pm \Delta P$), м ²	5 147 \pm 25,00
3.	Формула, примененная для вычисления предельной погрешности определения площади земельного участка, с подставленными значениями и итоговые (вычисленные) значения	$3,5 * 0,10 * \sqrt{(5 147,00)} = 25$

1	2	3
4.	Площадь земельного участка согласно сведениям Единого государственного реестра недвижимости (Ркад), м ²	5 147,00
5.	Оценка расхождения Р и Ркад (Р - Ркад), м ²	0
6.	Предельный минимальный и максимальный размеры земельного участка (Рмин и Рмакс), м ²	Рмин = Рмин = 500 Рмакс = Рмакс = 5 000
7.	Кадастровый или иной государственный учетный номер (инвентарный) здания, сооружения, объекта незавершенного строительства, расположенного на земельном участке	48:04:0730116:18
8.	Вид (виды) разрешенного использования	для ведения личного подсобного хозяйства
8.1.	Дополнительные сведения об использовании земельного участка	—
9.	Сведения о земельных участках (землях общего пользования, территории общего пользования), посредством которых обеспечивается доступ	—
10.	Иные сведения	—

4. Пояснения к сведениям об уточняемом земельном участке с кадастровым номером 48:04:0730116:4 :

1.	—
----	---

1. Сведения о характерных точках границ уточняемого земельного участка с кадастровым номером 48:04:0730116:10 :

Система координат МСК-48, зона 1 Зона № 1

Обозначение характерных точек границ	Координаты, м				Метод определения координат	Формулы, примененные для расчета средней квадратической погрешности определения координат характерных точек границ (Mt), с подставленными в такие формулы значениями и итоговые (вычисленные) значения Mt, м	Описание закрепления точки
	содержатся в Едином государственном реестре недвижимости		определены в результате выполнения комплексных кадастровых работ				
	X	Y	X	Y			
1	2	3	4	5	6	7	8
н721	—	—	382 620,88	1 377 828,49	Метод спутниковых геодезических измерений (определений)	$\sqrt{(0,10^2 + 0,10^2)} = 0,10$	—
н714	—	—	382 599,04	1 377 858,81			
н713	—	—	382 550,83	1 377 930,72			

1	2	3	4	5	6	7	8
н722	—	—	382 528,98	1 377 898,74	Метод спутниковых геодезических измерений (определений)	$\sqrt{(0,10^2 + 0,10^2)} = 0,10$	—
н723	—	—	382 551,28	1 377 867,72			
н724	—	—	382 593,69	1 377 808,71			
н721	—	—	382 620,88	1 377 828,49			

2. Сведения о частях границ уточняемого земельного участка с кадастровым номером 48:04:0730116:10 :

Обозначение части границ		Горизонтальное проложение (S), м	Описание прохождения части границ	Сведения о согласовании местоположения границ (согласовано/спорное)
от т.	до т.			
1	2	3	4	5
н721	н714	37,37	—	согласовано
н714	н713	86,58		
н713	н722	38,73		
н722	н723	38,20		
н723	н724	72,67		
н724	н721	33,62		

3. Сведения о характеристиках уточняемого земельного участка с кадастровым номером 48:04:0730116:10 :

№ п/п	Наименование характеристики	Значение характеристики
1	2	3
1.	Адрес земельного участка	399420, Российская Федерация, Липецкая область, Добринский р-н, Богородицкое с, Богородицкая ул, уч 8
1.1.	Сведения о местоположении земельного участка (при отсутствии адреса) в структурированном в соответствии с федеральной информационной адресной системой виде	—
1.2.	Дополнительные сведения о местоположении земельного участка	—
2.	Площадь земельного участка \pm величина погрешности определения (вычисления) площади ($P \pm \Delta P$), м ²	4 046 \pm 22,00
3.	Формула, примененная для вычисления предельной погрешности определения площади земельного участка, с подставленными значениями и итоговые (вычисленные) значения	$3,5 * 0,10 * \sqrt{(4\ 046,00)} = 22$

1	2	3
4.	Площадь земельного участка согласно сведениям Единого государственного реестра недвижимости (Ркад), м ²	4 046,00
5.	Оценка расхождения Р и Ркад (Р - Ркад), м ²	0
6.	Предельный минимальный и максимальный размеры земельного участка (Рмин и Рмакс), м ²	Рмин = Рмин = 500 Рмакс = Рмакс = 5 000
7.	Кадастровый или иной государственный учетный номер (инвентарный) здания, сооружения, объекта незавершенного строительства, расположенного на земельном участке	48:04:0730116:17
8.	Вид (виды) разрешенного использования	для ведения личного подсобного хозяйства
8.1.	Дополнительные сведения об использовании земельного участка	—
9.	Сведения о земельных участках (землях общего пользования, территории общего пользования), посредством которых обеспечивается доступ	—
10.	Иные сведения	—

4. Пояснения к сведениям об уточняемом земельном участке с кадастровым номером 48:04:0730116:10 :

1.	—
----	---

1. Сведения о характерных точках границ уточняемого земельного участка с кадастровым номером 48:04:0730116:16 :
Система координат МСК-48, зона 1 Зона № 1

Обозначение характерных точек границ	Координаты, м				Метод определения координат	Формулы, примененные для расчета средней квадратической погрешности определения координат характерных точек границ (Mt), с подставленными в такие формулы значениями и итоговые (вычисленные) значения Mt, м	Описание закрепления точки
	содержатся в Едином государственном реестре недвижимости		определены в результате выполнения комплексных кадастровых работ				
	X	Y	X	Y			
1	2	3	4	5	6	7	8
н724	—	—	382 593,69	1 377 808,71	Метод спутниковых геодезических измерений (определений)	$\sqrt{(0,10^2 + 0,10^2)} = 0,10$	—
н723	—	—	382 551,28	1 377 867,72			
н725	—	—	382 540,10	1 377 858,79			

1	2	3	4	5	6	7	8
н726	—	—	382 526,11	1 377 845,30	Метод спутниковых геодезических измерений (определений)	$\sqrt{(0,10^2 + 0,10^2)} = 0,10$	—
н727	—	—	382 540,27	1 377 822,44			
н728	—	—	382 560,92	1 377 799,16			
н729	—	—	382 577,26	1 377 809,48			
н730	—	—	382 584,97	1 377 802,80			
н724	—	—	382 593,69	1 377 808,71			

2. Сведения о частях границ уточняемого земельного участка с кадастровым номером 48:04:0730116:16 :

Обозначение части границ		Горизонтальное проложение (S), м	Описание прохождения части границ	Сведения о согласовании местоположения границ (согласовано/спорное)
от т.	до т.			
1	2	3	4	5
н724	н723	72,67	—	согласовано
н723	н725	14,31		
н725	н726	19,43		
н726	н727	26,89		
н727	н728	31,12		
н728	н729	19,33		
н729	н730	10,20		
н730	н724	10,53		

3. Сведения о характеристиках уточняемого земельного участка с кадастровым номером 48:04:0730116:16 :

№ п/п	Наименование характеристики	Значение характеристики
1	2	3
1.	Адрес земельного участка	399420, Российская Федерация, Липецкая область, Добринский р-н, Богородицкое с, Богородицкая ул, уч 6
1.1.	Сведения о местоположении земельного участка (при отсутствии адреса) в структурированном в соответствии с федеральной информационной адресной системой виде	—
1.2.	Дополнительные сведения о местоположении земельного участка	—

1	2	3	4	5	6	7	8
н747	—	—	381 865,92	1 377 370,41	Метод спутниковых геодезических измерений (определений)	$\sqrt{(0,10^2 + 0,10^2)} = 0,10$	—
н748	—	—	381 921,52	1 377 368,53			
н749	—	—	381 925,96	1 377 414,65			
н750	—	—	381 915,17	1 377 424,99			
н751	—	—	381 865,26	1 377 420,51			
н747	—	—	381 865,92	1 377 370,41			

2. Сведения о частях границ уточняемого земельного участка с кадастровым номером 48:04:0730119:4 :

Обозначение части границ		Горизонтальное проложение (S), м	Описание прохождения части границ	Сведения о согласовании местоположения границ (согласовано/спорное)
от т.	до т.			
1	2	3	4	5
н747	н748	55,63	—	согласовано
н748	н749	46,33		
н749	н750	14,94		
н750	н751	50,11		
н751	н747	50,10		

3. Сведения о характеристиках уточняемого земельного участка с кадастровым номером 48:04:0730119:4 :

№ п/п	Наименование характеристики	Значение характеристики
1	2	3
1.	Адрес земельного участка	399420, Российская Федерация, Липецкая область, Добринский р-н, Богородицкое с, Свободы ул, уч 9
1.1.	Сведения о местоположении земельного участка (при отсутствии адреса) в структурированном в соответствии с федеральной информационной адресной системой виде	—
1.2.	Дополнительные сведения о местоположении земельного участка	—
2.	Площадь земельного участка ± величина погрешности определения (вычисления) площади ($P \pm \Delta P$), м ²	3 087 ± 19,00

1	2	3
3.	Формула, примененная для вычисления предельной погрешности определения площади земельного участка, с подставленными значениями и итоговые (вычисленные) значения	$3,5*0,10*\sqrt{(3\ 087,00)} = 19$
4.	Площадь земельного участка согласно сведениям Единого государственного реестра недвижимости (Ркад), м ²	3 087,00
5.	Оценка расхождения Р и Ркад (Р - Ркад), м ²	0
6.	Предельный минимальный и максимальный размеры земельного участка (Рмин и Рмакс), м ²	Рмин = Рмин = 500 Рмакс = Рмакс = 5 000
7.	Кадастровый или иной государственный учетный номер (инвентарный) здания, сооружения, объекта незавершенного строительства, расположенного на земельном участке	48:04:0730119:27
8.	Вид (виды) разрешенного использования	для ведения личного подсобного хозяйства
8.1.	Дополнительные сведения об использовании земельного участка	—
9.	Сведения о земельных участках (землях общего пользования, территории общего пользования), посредством которых обеспечивается доступ	—
10.	Иные сведения	—

4. Пояснения к сведениям об уточняемом земельном участке с кадастровым номером 48:04:0730119:4 :

1.	—
----	---

1. Сведения о характерных точках границ уточняемого земельного участка с кадастровым номером 48:04:0730119:10 :
Система координат МСК-48, зона 1 Зона № 1

Обозначение характерных точек границ	Координаты, м				Метод определения координат	Формулы, примененные для расчета средней квадратической погрешности определения координат характерных точек границ (Mt), с подставленными в такие формулы значениями и итоговые (вычисленные) значения Mt, м	Описание закрепления точки
	содержатся в Едином государственном реестре недвижимости		определены в результате выполнения комплексных кадастровых работ				
	X	Y	X	Y			
1	2	3	4	5	6	7	8
н768	—	—	381 611,12	1 377 377,72	Метод спутниковых геодезических измерений (определений)	$\sqrt{(0,10^2 + 0,10^2)} = 0,10$	—

1	2	3	4	5	6	7	8
н769	—	—	381 612,83	1 377 467,80	Метод спутниковых геодезических измерений (определений)	$\sqrt{(0,10^2 + 0,10^2)} = 0,10$	—
н770	—	—	381 579,20	1 377 467,34			
н771	—	—	381 577,48	1 377 378,47			
н768	—	—	381 611,12	1 377 377,72			

2. Сведения о частях границ уточняемого земельного участка с кадастровым номером 48:04:0730119:10 :

Обозначение части границ		Горизонтальное проложение (S), м	Описание прохождения части границ	Сведения о согласовании местоположения границ (согласовано/спорное)
от т.	до т.			
1	2	3	4	5
н768	н769	90,10	—	согласовано
н769	н770	33,63		
н770	н771	88,89		
н771	н768	33,65		

3. Сведения о характеристиках уточняемого земельного участка с кадастровым номером 48:04:0730119:10 :

№ п/п	Наименование характеристики	Значение характеристики
1	2	3
1.	Адрес земельного участка	399420, Российская Федерация, Липецкая область, Добринский р-н, Богородицкое с, Свободы ул, уч 19
1.1.	Сведения о местоположении земельного участка (при отсутствии адреса) в структурированном в соответствии с федеральной информационной адресной системой виде	—
1.2.	Дополнительные сведения о местоположении земельного участка	—
2.	Площадь земельного участка ± величина погрешности определения (вычисления) площади ($P \pm \Delta P$), м ²	3 010 ± 19,00
3.	Формула, примененная для вычисления предельной погрешности определения площади земельного участка, с подставленными значениями и итоговые (вычисленные) значения	$3,5 * 0,10 * \sqrt{(3 010,00)} = 19$
4.	Площадь земельного участка согласно сведениям Единого государственного реестра недвижимости (Ркад), м ²	3 010,00
5.	Оценка расхождения Р и Ркад (Р - Ркад), м ²	0

1	2	3
6.	Предельный минимальный и максимальный размеры земельного участка (Р _{мин} и Р _{макс}), м ²	Р _{мин} = Р _{мин} = 500 Р _{макс} = Р _{макс} = 5 000
7.	Кадастровый или иной государственный учетный номер (инвентарный) здания, сооружения, объекта незавершенного строительства, расположенного на земельном участке	48:04:0730119:25
8.	Вид (виды) разрешенного использования	для ведения личного подсобного хозяйства
8.1.	Дополнительные сведения об использовании земельного участка	—
9.	Сведения о земельных участках (землях общего пользования, территории общего пользования), посредством которых обеспечивается доступ	—
10.	Иные сведения	—

4. Пояснения к сведениям об уточняемом земельном участке с кадастровым номером 48:04:0730119:10 :

1.	—
----	---

1. Сведения о характерных точках границ уточняемого земельного участка с кадастровым номером 48:04:0730119:29 :

Система координат МСК-48, зона 1 Зона № 1

Обозначение характерных точек границ	Координаты, м				Метод определения координат	Формулы, примененные для расчета средней квадратической погрешности определения координат характерных точек границ (Mt), с подставленными в такие формулы значениями и итоговые (вычисленные) значения Mt, м	Описание закрепления точки
	содержатся в Едином государственном реестре недвижимости		определены в результате выполнения комплексных кадастровых работ				
	X	Y	X	Y			
1	2	3	4	5	6	7	8
н784	—	—	381 953,57	1 377 373,12	Метод спутниковых геодезических измерений (определений)	$\sqrt{(0,10^2 + 0,10^2)} = 0,10$	—
н785	—	—	382 017,11	1 377 370,03			
н786	—	—	382 006,17	1 377 430,60			
н787	—	—	381 989,21	1 377 450,78			
н788	—	—	381 974,61	1 377 458,99			

1	2	3	4	5	6	7	8
н789	—	—	381 956,06	1 377 459,99	Метод спутниковых геодезических измерений (определений)	$\sqrt{(0,10^2 + 0,10^2)} = 0,10$	—
н790	—	—	381 957,91	1 377 431,02			
н791	—	—	381 955,26	1 377 412,59			
н784	—	—	381 953,57	1 377 373,12			

2. Сведения о частях границ уточняемого земельного участка с кадастровым номером 48:04:0730119:29 :

Обозначение части границ		Горизонтальное проложение (S), м	Описание прохождения части границ	Сведения о согласовании местоположения границ (согласовано/спорное)
от т.	до т.			
1	2	3	4	5
н784	н785	63,62	—	согласовано
н785	н786	61,55		
н786	н787	26,36		
н787	н788	16,75		
н788	н789	18,58		
н789	н790	29,03		
н790	н791	18,62		
н791	н784	39,51		

3. Сведения о характеристиках уточняемого земельного участка с кадастровым номером 48:04:0730119:29 :

№ п/п	Наименование характеристики	Значение характеристики
1	2	3
1.	Адрес земельного участка	399420, Российская Федерация, Липецкая область, Добринский р-н, Богородицкое с, Свободы ул, уч 3
1.1.	Сведения о местоположении земельного участка (при отсутствии адреса) в структурированном в соответствии с федеральной информационной адресной системой виде	—
1.2.	Дополнительные сведения о местоположении земельного участка	—
2.	Площадь земельного участка ± величина погрешности определения (вычисления) площади ($P \pm \Delta P$), м ²	4 366 ± 23,00

1	2	3
3.	Формула, примененная для вычисления предельной погрешности определения площади земельного участка, с подставленными значениями и итоговые (вычисленные) значения	$3,5*0,10*\sqrt{(4\ 366,00)} = 23$
4.	Площадь земельного участка согласно сведениям Единого государственного реестра недвижимости (Ркад), м ²	4 366,00
5.	Оценка расхождения Р и Ркад (Р - Ркад), м ²	0
6.	Предельный минимальный и максимальный размеры земельного участка (Рмин и Рмакс), м ²	Рмин = Рмин = 500 Рмакс = Рмакс = 5 000
7.	Кадастровый или иной государственный учетный номер (инвентарный) здания, сооружения, объекта незавершенного строительства, расположенного на земельном участке	48:04:0730118:77
8.	Вид (виды) разрешенного использования	для ведения личного подсобного хозяйства
8.1.	Дополнительные сведения об использовании земельного участка	—
9.	Сведения о земельных участках (землях общего пользования, территории общего пользования), посредством которых обеспечивается доступ	—
10.	Иные сведения	—

4. Пояснения к сведениям об уточняемом земельном участке с кадастровым номером 48:04:0730119:29 :

1.	—
----	---

1. Сведения о характерных точках границ уточняемого земельного участка с кадастровым номером 48:04:0730120:4 :
Система координат МСК-48, зона 1 Зона № 1

Обозначение характерных точек границ	Координаты, м				Метод определения координат	Формулы, примененные для расчета средней квадратической погрешности определения координат характерных точек границ (Mt), с подставленными в такие формулы значениями и итоговые (вычисленные) значения Mt, м	Описание закрепления точки
	содержатся в Едином государственном реестре недвижимости		определены в результате выполнения комплексных кадастровых работ				
	X	Y	X	Y			
1	2	3	4	5	6	7	8
н844	—	—	381 024,43	1 377 391,53	Метод спутниковых геодезических измерений (определений)	$\sqrt{(0,10^2 + 0,10^2)} = 0,10$	—

1	2	3	4	5	6	7	8
н845	—	—	381 025,49	1 377 419,20	Метод спутниковых геодезических измерений (определений)	$\sqrt{(0,10^2 + 0,10^2)} = 0,10$	—
н846	—	—	381 024,22	1 377 419,43			
н847	—	—	381 027,38	1 377 479,59			
н848	—	—	380 992,60	1 377 480,21			
н849	—	—	380 989,77	1 377 393,82			
н844	—	—	381 024,43	1 377 391,53			

2. Сведения о частях границ уточняемого земельного участка с кадастровым номером 48:04:0730120:4 :

Обозначение части границ		Горизонтальное проложение (S), м	Описание прохождения части границ	Сведения о согласовании местоположения границ (согласовано/спорное)
от т.	до т.			
1	2	3	4	5
н844	н845	27,69	—	согласовано
н845	н846	1,29		
н846	н847	60,24		
н847	н848	34,79		
н848	н849	86,44		
н849	н844	34,74		

3. Сведения о характеристиках уточняемого земельного участка с кадастровым номером 48:04:0730120:4 :

№ п/п	Наименование характеристики	Значение характеристики
1	2	3
1.	Адрес земельного участка	399420, Российская Федерация, Липецкая область, Добринский р-н, Богородицкое с, Свободы ул, уч 37
1.1.	Сведения о местоположении земельного участка (при отсутствии адреса) в структурированном в соответствии с федеральной информационной адресной системой виде	—
1.2.	Дополнительные сведения о местоположении земельного участка	—
2.	Площадь земельного участка ± величина погрешности определения (вычисления) площади ($P \pm \Delta P$), м ²	3 000 ± 19,00

1	2	3
3.	Формула, примененная для вычисления предельной погрешности определения площади земельного участка, с подставленными значениями и итоговые (вычисленные) значения	$3,5*0,10*\sqrt{(3\ 000,00)} = 19$
4.	Площадь земельного участка согласно сведениям Единого государственного реестра недвижимости (Ркад), м ²	3 000,00
5.	Оценка расхождения Р и Ркад (Р - Ркад), м ²	0
6.	Предельный минимальный и максимальный размеры земельного участка (Рмин и Рмакс), м ²	Рмин = Рмин = 500 Рмакс = Рмакс = 5 000
7.	Кадастровый или иной государственный учетный номер (инвентарный) здания, сооружения, объекта незавершенного строительства, расположенного на земельном участке	48:04:0730120:27
8.	Вид (виды) разрешенного использования	для ведения личного подсобного хозяйства
8.1.	Дополнительные сведения об использовании земельного участка	—
9.	Сведения о земельных участках (землях общего пользования, территории общего пользования), посредством которых обеспечивается доступ	—
10.	Иные сведения	—

4. Пояснения к сведениям об уточняемом земельном участке с кадастровым номером 48:04:0730120:4 :

1.	—
----	---

1. Сведения о характерных точках границ уточняемого земельного участка с кадастровым номером 48:04:0730120:5 :
Система координат МСК-48, зона 1 Зона № 1

Обозначение характерных точек границ	Координаты, м				Метод определения координат	Формулы, примененные для расчета средней квадратической погрешности определения координат характерных точек границ (Mt), с подставленными в такие формулы значениями и итоговые (вычисленные) значения Mt, м	Описание закрепления точки
	содержатся в Едином государственном реестре недвижимости		определены в результате выполнения комплексных кадастровых работ				
	X	Y	X	Y			
1	2	3	4	5	6	7	8
н850	—	—	381 034,71	1 377 385,93	Метод спутниковых геодезических измерений (определений)	$\sqrt{(0,10^2 + 0,10^2)} = 0,10$	—

1	2	3	4	5	6	7	8
н851	—	—	381 040,43	1 377 386,10	Метод спутниковых геодезических измерений (определений)	$\sqrt{(0,10^2 + 0,10^2)} = 0,10$	—
н852	—	—	381 040,41	1 377 390,04			
н853	—	—	381 045,15	1 377 391,21			
н854	—	—	381 073,10	1 377 391,08			
н855	—	—	381 074,06	1 377 408,70			
н856	—	—	381 076,13	1 377 411,04			
н857	—	—	381 078,70	1 377 422,45			
н858	—	—	381 080,24	1 377 427,65			
н859	—	—	381 082,81	1 377 437,20			
н860	—	—	381 083,30	1 377 452,81			
н861	—	—	381 074,11	1 377 452,51			
н862	—	—	381 074,78	1 377 461,73			
н863	—	—	381 080,67	1 377 462,63			
н864	—	—	381 081,04	1 377 490,12			
н865	—	—	381 053,98	1 377 492,05			
н866	—	—	381 053,23	1 377 420,87			
н867	—	—	381 038,79	1 377 421,35			

1	2	3	4	5	6	7	8
н850	—	—	381 034,71	1 377 385,93	Метод спутниковых геодезических измерений (определений)	$\sqrt{(0,10^2 + 0,10^2)} = 0,10$	—
Вырез 1 из 1							
868	381 076,38	1 377 463,29	381 076,38	1 377 463,29	Метод спутниковых геодезических измерений (определений)	$\sqrt{(0,10^2 + 0,10^2)} = 0,10$	—
869	381 077,45	1 377 468,22	381 077,45	1 377 468,22			
870	381 072,58	1 377 469,37	381 072,58	1 377 469,37			
871	381 071,47	1 377 464,54	381 071,47	1 377 464,54			
868	381 076,38	1 377 463,29	381 076,38	1 377 463,29			

2. Сведения о частях границ уточняемого земельного участка с кадастровым номером 48:04:0730120:5 :

Обозначение части границ		Горизонтальное проложение (S), м	Описание прохождения части границ	Сведения о согласовании местоположения границ (согласовано/спорное)
от т.	до т.			
1	2	3	4	5
н850	н851	5,72	—	согласовано
н851	н852	3,94		
н852	н853	4,88		
н853	н854	27,95		
н854	н855	17,65		
н855	н856	3,12		
н856	н857	11,70		
н857	н858	5,42		
н858	н859	9,89		
н859	н860	15,62		
н860	н861	9,19		
н861	н862	9,24		
н862	н863	5,96		
н863	н864	27,49		
н864	н865	27,13		
н865	н866	71,18		
н866	н867	14,45		

1	2	3	4	5
н867	н850	35,65	—	согласовано
Вырез 1 из 1				
868	869	5,04	—	согласовано
869	870	5,00		
870	871	4,96		
871	868	5,07		

3. Сведения о характеристиках уточняемого земельного участка с кадастровым номером 48:04:0730120:5 :

№ п/п	Наименование характеристики	Значение характеристики
1	2	3
1.	Адрес земельного участка	399420, Российская Федерация, Липецкая область, Добринский р-н, Богородицкое с, Свободы ул, уч 35
1.1.	Сведения о местоположении земельного участка (при отсутствии адреса) в структурированном в соответствии с федеральной информационной адресной системой виде	—
1.2.	Дополнительные сведения о местоположении земельного участка	—
2.	Площадь земельного участка ± величина погрешности определения (вычисления) площади ($P \pm \Delta P$), м ²	3 017 ± 19,00
3.	Формула, примененная для вычисления предельной погрешности определения площади земельного участка, с подставленными значениями и итоговые (вычисленные) значения	$3,5 * 0,10 * \sqrt{(3\ 017,00)} = 19$
4.	Площадь земельного участка согласно сведениям Единого государственного реестра недвижимости ($P_{\text{кад}}$), м ²	3 017,00
5.	Оценка расхождения P и $P_{\text{кад}}$ ($P - P_{\text{кад}}$), м ²	0
6.	Предельный минимальный и максимальный размеры земельного участка ($P_{\text{мин}}$ и $P_{\text{макс}}$), м ²	$P_{\text{мин}} = P_{\text{мин}} = 500$ $P_{\text{макс}} = P_{\text{макс}} = 5\ 000$
7.	Кадастровый или иной государственный учетный номер (инвентарный) здания, сооружения, объекта незавершенного строительства, расположенного на земельном участке	48:04:0730120:22
8.	Вид (виды) разрешенного использования	для ведения личного подсобного хозяйства
8.1.	Дополнительные сведения об использовании земельного участка	—
9.	Сведения о земельных участках (землях общего пользования, территории общего пользования), посредством которых обеспечивается доступ	—

1	2	3
10.	Иные сведения	—

4. Пояснения к сведениям об уточняемом земельном участке с кадастровым номером 48:04:0730120:5 :

1.	—
----	---

1. Сведения о характерных точках границ уточняемого земельного участка с кадастровым номером 48:04:0730120:6 :

Система координат МСК-48, зона 1 Зона № 1

Обозначение характерных точек границ	Координаты, м				Метод определения координат	Формулы, примененные для расчета средней квадратической погрешности определения координат характерных точек границ (Mt), с подставленными в такие формулы значениями и итоговые (вычисленные) значения Mt, м	Описание закрепления точки
	содержатся в Едином государственном реестре недвижимости		определены в результате выполнения комплексных кадастровых работ				
	X	Y	X	Y			
1	2	3	4	5	6	7	8
н872	—	—	381 138,15	1 377 388,73	Метод спутниковых геодезических измерений (определений)	$\sqrt{(0,10^2 + 0,10^2)} = 0,10$	—
н873	—	—	381 135,44	1 377 458,39			
н874	—	—	381 089,98	1 377 452,87			
н875	—	—	381 092,72	1 377 390,70			
н872	—	—	381 138,15	1 377 388,73			

2. Сведения о частях границ уточняемого земельного участка с кадастровым номером 48:04:0730120:6 :

Обозначение части границ		Горизонтальное проложение (S), м	Описание прохождения части границ	Сведения о согласовании местоположения границ (согласовано/спорное)
от т.	до т.			
1	2	3	4	5
н872	н873	69,71	—	согласовано
н873	н874	45,79		
н874	н875	62,23		
н875	н872	45,47		

3. Сведения о характеристиках уточняемого земельного участка с кадастровым номером 48:04:0730120:6 :

№ п/п	Наименование характеристики	Значение характеристики
1	2	3
1.	Адрес земельного участка	399420, Российская Федерация, Липецкая область, Добринский р-н, Богородицкое с, Свободы ул, уч 33
1.1.	Сведения о местоположении земельного участка (при отсутствии адреса) в структурированном в соответствии с федеральной информационной адресной системой виде	—
1.2.	Дополнительные сведения о местоположении земельного участка	—
2.	Площадь земельного участка ± величина погрешности определения (вычисления) площади ($P \pm \Delta P$), м ²	3 000 ± 19,00
3.	Формула, примененная для вычисления предельной погрешности определения площади земельного участка, с подставленными значениями и итоговые (вычисленные) значения	$3,5 * 0,10 * \sqrt{(3\ 000,00)} = 19$
4.	Площадь земельного участка согласно сведениям Единого государственного реестра недвижимости (Ркад), м ²	3 000,00
5.	Оценка расхождения Р и Ркад ($P - P_{кад}$), м ²	0
6.	Предельный минимальный и максимальный размеры земельного участка (Рмин и Рмакс), м ²	Рмин = Рмин = 500 Рмакс = Рмакс = 5 000
7.	Кадастровый или иной государственный учетный номер (инвентарный) здания, сооружения, объекта незавершенного строительства, расположенного на земельном участке	—
8.	Вид (виды) разрешенного использования	для ведения личного подсобного хозяйства
8.1.	Дополнительные сведения об использовании земельного участка	—
9.	Сведения о земельных участках (землях общего пользования, территории общего пользования), посредством которых обеспечивается доступ	—
10.	Иные сведения	—

4. Пояснения к сведениям об уточняемом земельном участке с кадастровым номером 48:04:0730120:6 :

1.	—
----	---

1. Сведения о характерных точках границ уточняемого земельного участка с кадастровым номером 48:04:0730120:7 :
 Система координат МСК-48, зона 1 Зона № 1

Обозначение характерных точек границ	Координаты, м				Метод определения координат	Формулы, примененные для расчета средней квадратической погрешности определения координат характерных точек границ (Mt), с подставленными в такие формулы значениями и итоговые (вычисленные) значения Mt, м	Описание закрепления точки
	содержатся в Едином государственном реестре недвижимости		определены в результате выполнения комплексных кадастровых работ				
	X	Y	X	Y			
1	2	3	4	5	6	7	8
н872	—	—	381 138,15	1 377 388,73	Метод спутниковых геодезических измерений (определений)	$\sqrt{(0,10^2 + 0,10^2)} = 0,10$	—
н876	—	—	381 170,55	1 377 387,43			
н877	—	—	381 167,80	1 377 442,29			
н878	—	—	381 157,70	1 377 525,73			
н879	—	—	381 129,65	1 377 521,88			
н880	—	—	381 131,56	1 377 492,04			
н881	—	—	381 135,29	1 377 462,15			
н872	—	—	381 138,15	1 377 388,73			

2. Сведения о частях границ уточняемого земельного участка с кадастровым номером 48:04:0730120:7 :

Обозначение части границ		Горизонтальное проложение (S), м	Описание прохождения части границ	Сведения о согласовании местоположения границ (согласовано/спорное)
от т.	до т.			
1	2	3	4	5
н872	н876	32,43	—	согласовано
н876	н877	54,93		
н877	н878	84,05		
н878	н879	28,31		

1	2	3	4	5
н879	н880	29,90	—	согласовано
н880	н881	30,12		
н881	н872	73,48		

3. Сведения о характеристиках уточняемого земельного участка с кадастровым номером 48:04:0730120:7 :

№ п/п	Наименование характеристики	Значение характеристики
1	2	3
1.	Адрес земельного участка	399420, Российская Федерация, Липецкая область, Добринский р-н, Богородицкое с, Свободы ул, уч 31
1.1.	Сведения о местоположении земельного участка (при отсутствии адреса) в структурированном в соответствии с федеральной информационной адресной системой виде	—
1.2.	Дополнительные сведения о местоположении земельного участка	—
2.	Площадь земельного участка ± величина погрешности определения (вычисления) площади ($P \pm \Delta P$), м ²	4 184 ± 23,00
3.	Формула, примененная для вычисления предельной погрешности определения площади земельного участка, с подставленными значениями и итоговые (вычисленные) значения	$3,5*0,10*\sqrt{(4\ 184,00)} = 23$
4.	Площадь земельного участка согласно сведениям Единого государственного реестра недвижимости (Ркад), м ²	4 184,00
5.	Оценка расхождения Р и Ркад ($P - P_{кад}$), м ²	0
6.	Предельный минимальный и максимальный размеры земельного участка (Рмин и Рмакс), м ²	Рмин = Рмин = 500 Рмакс = Рмакс = 5 000
7.	Кадастровый или иной государственный учетный номер (инвентарный) здания, сооружения, объекта незавершенного строительства, расположенного на земельном участке	48:04:0730120:28
8.	Вид (виды) разрешенного использования	для ведения личного подсобного хозяйства
8.1.	Дополнительные сведения об использовании земельного участка	—
9.	Сведения о земельных участках (землях общего пользования, территории общего пользования), посредством которых обеспечивается доступ	—
10.	Иные сведения	—

4. Пояснения к сведениям об уточняемом земельном участке с кадастровым номером 48:04:0730120:7 :

1.	—
----	---

1. Сведения о характерных точках границ уточняемого земельного участка с кадастровым номером 48:04:0730120:20 :
 Система координат МСК-48, зона 1 Зона № 1

Обозначение характерных точек границ	Координаты, м				Метод определения координат	Формулы, примененные для расчета средней квадратической погрешности определения координат характерных точек границ (Mt), с подставленными в такие формулы значениями и итоговые (вычисленные) значения Mt, м	Описание закрепления точки
	содержатся в Едином государственном реестре недвижимости		определены в результате выполнения комплексных кадастровых работ				
	X	Y	X	Y			
1	2	3	4	5	6	7	8
868	381 076,38	1 377 463,29	381 076,38	1 377 463,29	Метод спутниковых геодезических измерений (определений)	$\sqrt{(0,10^2 + 0,10^2)} = 0,10$	—
869	381 077,45	1 377 468,22	381 077,45	1 377 468,22			
870	381 072,58	1 377 469,37	381 072,58	1 377 469,37			
871	381 071,47	1 377 464,54	381 071,47	1 377 464,54			
868	381 076,38	1 377 463,29	381 076,38	1 377 463,29			

2. Сведения о частях границ уточняемого земельного участка с кадастровым номером 48:04:0730120:20 :

Обозначение части границ		Горизонтальное проложение (S), м	Описание прохождения части границ	Сведения о согласовании местоположения границ (согласовано/спорное)
от т.	до т.			
1	2	3	4	5
868	869	5,04	—	согласовано
869	870	5,00		
870	871	4,96		
871	868	5,07		

3. Сведения о характеристиках уточняемого земельного участка с кадастровым номером 48:04:0730120:20 :

№ п/п	Наименование характеристики	Значение характеристики
1	2	3
1	2	3

1	2	3
1.	Адрес земельного участка	399420, Российская Федерация, Липецкая область, Добринский р-н, Богородицкое с, Свободы ул
1.1.	Сведения о местоположении земельного участка (при отсутствии адреса) в структурированном в соответствии с федеральной информационной адресной системой виде	—
1.2.	Дополнительные сведения о местоположении земельного участка	—
2.	Площадь земельного участка \pm величина погрешности определения (вычисления) площади ($P \pm \Delta P$), м ²	$25 \pm 2,00$
3.	Формула, примененная для вычисления предельной погрешности определения площади земельного участка, с подставленными значениями и итоговые (вычисленные) значения	$3,5 * 0,10 * \sqrt{(25,00)} = 2$
4.	Площадь земельного участка согласно сведениям Единого государственного реестра недвижимости (Ркад), м ²	25,00
5.	Оценка расхождения Р и Ркад ($P - P_{кад}$), м ²	0
6.	Предельный минимальный и максимальный размеры земельного участка (Рмин и Рмакс), м ²	Рмин = — Рмакс = —
7.	Кадастровый или иной государственный учетный номер (инвентарный) здания, сооружения, объекта незавершенного строительства, расположенного на земельном участке	—
8.	Вид (виды) разрешенного использования	для размещения объектов энергетики (КТП-10 кВ №334 ВЛ-10 кВ Ферментная)
8.1.	Дополнительные сведения об использовании земельного участка	—
9.	Сведения о земельных участках (землях общего пользования, территории общего пользования), посредством которых обеспечивается доступ	—
10.	Иные сведения	—
4. Пояснения к сведениям об уточняемом земельном участке с кадастровым номером		48:04:0730120:20 :
1.	—	—

1. Сведения о характерных точках границ уточняемого земельного участка с кадастровым номером 48:04:0730121:5 :
 Система координат МСК-48, зона 1 Зона № 1

Обозначение характерных точек границ	Координаты, м				Метод определения координат	Формулы, примененные для расчета средней квадратической погрешности определения координат характерных точек границ (Mt), с подставленными в такие формулы значениями и итоговые (вычисленные) значения Mt, м	Описание закрепления точки
	содержатся в Едином государственном реестре недвижимости		определены в результате выполнения комплексных кадастровых работ				
	X	Y	X	Y			
1	2	3	4	5	6	7	8
н1085	—	—	381 171,08	1 377 367,06	Метод спутниковых геодезических измерений (определений)	$\sqrt{(0,10^2 + 0,10^2)} = 0,10$	—
н1086	—	—	381 140,82	1 377 367,42			
н1087	—	—	381 145,70	1 377 303,40			
н1088	—	—	381 149,02	1 377 263,90			
н1089	—	—	381 180,30	1 377 268,80			
н1090	—	—	381 173,35	1 377 314,50			
н1085	—	—	381 171,08	1 377 367,06			

2. Сведения о частях границ уточняемого земельного участка с кадастровым номером 48:04:0730121:5 :

Обозначение части границ		Горизонтальное проложение (S), м	Описание прохождения части границ	Сведения о согласовании местоположения границ (согласовано/спорное)
от т.	до т.			
1	2	3	4	5
н1085	н1086	30,26	—	согласовано
н1086	н1087	64,21		
н1087	н1088	39,64		
н1088	н1089	31,66		
н1089	н1090	46,23		
н1090	н1085	52,61		

3. Сведения о характеристиках уточняемого земельного участка с кадастровым номером		48:04:0730121:5
№ п/п	Наименование характеристики	Значение характеристики
1	2	3
1.	Адрес земельного участка	399420, Российская Федерация, Липецкая область, Добринский р-н, Богородицкое с, Свободы ул, уч 38
1.1.	Сведения о местоположении земельного участка (при отсутствии адреса) в структурированном в соответствии с федеральной информационной адресной системой виде	—
1.2.	Дополнительные сведения о местоположении земельного участка	—
2.	Площадь земельного участка ± величина погрешности определения (вычисления) площади ($P \pm \Delta P$), м ²	3 003 ± 19,00
3.	Формула, примененная для вычисления предельной погрешности определения площади земельного участка, с подставленными значениями и итоговые (вычисленные) значения	$3,5 * 0,10 * \sqrt{(3\ 003,00)} = 19$
4.	Площадь земельного участка согласно сведениям Единого государственного реестра недвижимости (Ркад), м ²	3 004,00
5.	Оценка расхождения Р и Ркад ($P - P_{кад}$), м ²	1
6.	Предельный минимальный и максимальный размеры земельного участка (Рмин и Рмакс), м ²	Рмин = Рмин = 500 Рмакс = Рмакс = 5 000
7.	Кадастровый или иной государственный учетный номер (инвентарный) здания, сооружения, объекта незавершенного строительства, расположенного на земельном участке	48:04:0730121:44
8.	Вид (виды) разрешенного использования	для ведения личного подсобного хозяйства
8.1.	Дополнительные сведения об использовании земельного участка	—
9.	Сведения о земельных участках (землях общего пользования, территории общего пользования), посредством которых обеспечивается доступ	—
10.	Иные сведения	—
4. Пояснения к сведениям об уточняемом земельном участке с кадастровым номером		48:04:0730121:5
1.	—	—

1. Сведения о характерных точках границ уточняемого земельного участка с кадастровым номером 48:04:0730121:8 :
 Система координат МСК-48, зона 1 Зона № 1

Обозначение характерных точек границ	Координаты, м				Метод определения координат	Формулы, примененные для расчета средней квадратической погрешности определения координат характерных точек границ (Mt), с подставленными в такие формулы значениями и итоговые (вычисленные) значения Mt, м	Описание закрепления точки
	содержатся в Едином государственном реестре недвижимости		определены в результате выполнения комплексных кадастровых работ				
	X	Y	X	Y			
1	2	3	4	5	6	7	8
н1111	—	—	381 066,11	1 377 369,21	Метод спутниковых геодезических измерений (определений)	$\sqrt{(0,10^2 + 0,10^2)} = 0,10$	—
н1112	—	—	381 064,07	1 377 370,91			
н1113	—	—	381 034,00	1 377 371,02			
н1114	—	—	381 051,27	1 377 274,77			
н1115	—	—	381 077,67	1 377 282,21			
н1116	—	—	381 069,74	1 377 335,25			
н1111	—	—	381 066,11	1 377 369,21			

2. Сведения о частях границ уточняемого земельного участка с кадастровым номером 48:04:0730121:8 :

Обозначение части границ		Горизонтальное проложение (S), м	Описание прохождения части границ	Сведения о согласовании местоположения границ (согласовано/спорное)
от т.	до т.			
1	2	3	4	5
н1111	н1112	2,66	—	согласовано
н1112	н1113	30,07		
н1113	н1114	97,79		
н1114	н1115	27,43		
н1115	н1116	53,63		
н1116	н1111	34,15		

3. Сведения о характеристиках уточняемого земельного участка с кадастровым номером		48:04:0730121:8
№ п/п	Наименование характеристики	Значение характеристики
1	2	3
1.	Адрес земельного участка	399420, Российская Федерация, Липецкая область, Добринский р-н, Богородицкое с, Свободы ул, уч 44
1.1.	Сведения о местоположении земельного участка (при отсутствии адреса) в структурированном в соответствии с федеральной информационной адресной системой виде	—
1.2.	Дополнительные сведения о местоположении земельного участка	—
2.	Площадь земельного участка ± величина погрешности определения (вычисления) площади ($P \pm \Delta P$), м ²	2 708 ± 18,00
3.	Формула, примененная для вычисления предельной погрешности определения площади земельного участка, с подставленными значениями и итоговые (вычисленные) значения	$3,5 * 0,10 * \sqrt{(2\ 708,00)} = 18$
4.	Площадь земельного участка согласно сведениям Единого государственного реестра недвижимости (Ркад), м ²	2 708,00
5.	Оценка расхождения Р и Ркад ($P - P_{кад}$), м ²	0
6.	Предельный минимальный и максимальный размеры земельного участка (Рмин и Рмакс), м ²	Рмин = Рмин = 500 Рмакс = Рмакс = 5 000
7.	Кадастровый или иной государственный учетный номер (инвентарный) здания, сооружения, объекта незавершенного строительства, расположенного на земельном участке	48:04:0730121:41
8.	Вид (виды) разрешенного использования	для ведения личного подсобного хозяйства
8.1.	Дополнительные сведения об использовании земельного участка	—
9.	Сведения о земельных участках (землях общего пользования, территории общего пользования), посредством которых обеспечивается доступ	—
10.	Иные сведения	—
4. Пояснения к сведениям об уточняемом земельном участке с кадастровым номером		48:04:0730121:8
1.	—	—

1. Сведения о характерных точках границ уточняемого земельного участка с кадастровым номером 48:04:0730121:12 :
 Система координат МСК-48, зона 1 Зона № 1

Обозначение характерных точек границ	Координаты, м				Метод определения координат	Формулы, примененные для расчета средней квадратической погрешности определения координат характерных точек границ (Mt), с подставленными в такие формулы значениями и итоговые (вычисленные) значения Mt, м	Описание закрепления точки
	содержатся в Едином государственном реестре недвижимости		определены в результате выполнения комплексных кадастровых работ				
	X	Y	X	Y			
1	2	3	4	5	6	7	8
н1125	—	—	380 865,38	1 377 370,65	Метод спутниковых геодезических измерений (определений)	$\sqrt{(0,10^2 + 0,10^2)} = 0,10$	—
н1126	—	—	380 858,59	1 377 371,04			
н1127	—	—	380 858,83	1 377 375,91			
н1128	—	—	380 835,74	1 377 379,61			
н1129	—	—	380 835,77	1 377 361,42			
н1130	—	—	380 841,20	1 377 309,33			
н1131	—	—	380 845,20	1 377 239,39			
н1132	—	—	380 870,76	1 377 238,74			
н1133	—	—	380 866,64	1 377 355,02			
н1125	—	—	380 865,38	1 377 370,65			

2. Сведения о частях границ уточняемого земельного участка с кадастровым номером 48:04:0730121:12 :

Обозначение части границ		Горизонтальное проложение (S), м	Описание прохождения части границ	Сведения о согласовании местоположения границ (согласовано/спорное)
от т.	до т.			
1	2	3	4	5

1	2	3	4	5
н1125	н1126	6,80	—	согласовано
н1126	н1127	4,88		
н1127	н1128	23,38		
н1128	н1129	18,19		
н1129	н1130	52,37		
н1130	н1131	70,05		
н1131	н1132	25,57		
н1132	н1133	116,35		
н1133	н1125	15,68		

3. Сведения о характеристиках уточняемого земельного участка с кадастровым номером 48:04:0730121:12 :

№ п/п	Наименование характеристики	Значение характеристики
1	2	3
1.	Адрес земельного участка	399420, Российская Федерация, Липецкая область, Добринский р-н, Богородицкое с, Свободы ул, уч 52
1.1.	Сведения о местоположении земельного участка (при отсутствии адреса) в структурированном в соответствии с федеральной информационной адресной системой виде	—
1.2.	Дополнительные сведения о местоположении земельного участка	—
2.	Площадь земельного участка ± величина погрешности определения (вычисления) площади ($P \pm \Delta P$), м ²	3 791 ± 22,00
3.	Формула, примененная для вычисления предельной погрешности определения площади земельного участка, с подставленными значениями и итоговые (вычисленные) значения	$3,5 * 0,10 * \sqrt{(3\ 791,00)} = 22$
4.	Площадь земельного участка согласно сведениям Единого государственного реестра недвижимости (Ркад), м ²	3 791,00
5.	Оценка расхождения Р и Ркад ($P - P_{кад}$), м ²	0
6.	Предельный минимальный и максимальный размеры земельного участка (Рмин и Рмакс), м ²	Рмин = Рмин = 500 Рмакс = Рмакс = 5 000
7.	Кадастровый или иной государственный учетный номер (инвентарный) здания, сооружения, объекта незавершенного строительства, расположенного на земельном участке	48:04:0730121:42
8.	Вид (виды) разрешенного использования	для ведения личного подсобного хозяйства
8.1.	Дополнительные сведения об использовании земельного участка	—

1	2	3
9.	Сведения о земельных участках (землях общего пользования, территории общего пользования), посредством которых обеспечивается доступ	—
10.	Иные сведения	—

4. Пояснения к сведениям об уточняемом земельном участке с кадастровым номером 48:04:0730121:12 :

1.	—
----	---

1. Сведения о характерных точках границ уточняемого земельного участка с кадастровым номером 48:04:0730121:15 :

Система координат МСК-48, зона 1 Зона № 1

Обозначение характерных точек границ	Координаты, м				Метод определения координат	Формулы, примененные для расчета средней квадратической погрешности определения координат характерных точек границ (Mt), с подставленными в такие формулы значениями и итоговые (вычисленные) значения Mt, м	Описание закрепления точки
	содержатся в Едином государственном реестре недвижимости		определены в результате выполнения комплексных кадастровых работ				
	X	Y	X	Y			
1	2	3	4	5	6	7	8
н1138	—	—	380 791,47	1 377 264,32	Метод спутниковых геодезических измерений (определений)	$\sqrt{(0,10^2 + 0,10^2)} = 0,10$	—
н1139	—	—	380 790,09	1 377 350,50			
н1140	—	—	380 788,04	1 377 385,57			
н1141	—	—	380 757,07	1 377 385,41			
н1142	—	—	380 757,90	1 377 375,00			
н1143	—	—	380 767,15	1 377 259,31			
н1138	—	—	380 791,47	1 377 264,32			

2. Сведения о частях границ уточняемого земельного участка с кадастровым номером 48:04:0730121:15 :

Обозначение части границ		Горизонтальное проложение (S), м	Описание прохождения части границ	Сведения о согласовании местоположения границ (согласовано/спорное)
от т.	до т.			

1	2	3	4	5
н1138	н1139	86,19	—	согласовано
н1139	н1140	35,13		
н1140	н1141	30,97		
н1141	н1142	10,44		
н1142	н1143	116,06		
н1143	н1138	24,83		

3. Сведения о характеристиках уточняемого земельного участка с кадастровым номером 48:04:0730121:15 :

№ п/п	Наименование характеристики	Значение характеристики
1	2	3
1.	Адрес земельного участка	399420, Российская Федерация, Липецкая область, Добринский р-н, Богородицкое с, Свободы ул, уч 56
1.1.	Сведения о местоположении земельного участка (при отсутствии адреса) в структурированном в соответствии с федеральной информационной адресной системой виде	—
1.2.	Дополнительные сведения о местоположении земельного участка	—
2.	Площадь земельного участка ± величина погрешности определения (вычисления) площади ($P \pm \Delta P$), м ²	3 501 ± 21,00
3.	Формула, примененная для вычисления предельной погрешности определения площади земельного участка, с подставленными значениями и итоговые (вычисленные) значения	$3,5 * 0,10 * \sqrt{(3\ 501,00)} = 21$
4.	Площадь земельного участка согласно сведениям Единого государственного реестра недвижимости ($R_{\text{кад}}$), м ²	3 500,00
5.	Оценка расхождения P и $R_{\text{кад}}$ ($P - R_{\text{кад}}$), м ²	1
6.	Предельный минимальный и максимальный размеры земельного участка ($R_{\text{мин}}$ и $R_{\text{макс}}$), м ²	$R_{\text{мин}} = R_{\text{мин}} = 500$ $R_{\text{макс}} = R_{\text{макс}} = 5\ 000$
7.	Кадастровый или иной государственный учетный номер (инвентарный) здания, сооружения, объекта незавершенного строительства, расположенного на земельном участке	—
8.	Вид (виды) разрешенного использования	для ведения личного подсобного хозяйства
8.1.	Дополнительные сведения об использовании земельного участка	—
9.	Сведения о земельных участках (землях общего пользования, территории общего пользования), посредством которых обеспечивается доступ	—

1	2			3			
10.	Иные сведения			—			
4. Пояснения к сведениям об уточняемом земельном участке с кадастровым номером				48:04:0730121:15			
1.	—			—			
1. Сведения о характерных точках границ уточняемого земельного участка с кадастровым номером				48:04:0730121:16			
Система координат МСК-48, зона 1				Зона № 1			
Обозначение характерных точек границ	Координаты, м				Метод определения координат	Формулы, примененные для расчета средней квадратической погрешности определения координат характерных точек границ (Mt), с подставленными в такие формулы значениями и итоговые (вычисленные) значения Mt, м	Описание закрепления точки
	содержатся в Едином государственном реестре недвижимости		определены в результате выполнения комплексных кадастровых работ				
	X	Y	X	Y			
1	2	3	4	5	6	7	8
н1143	—	—	380 767,15	1 377 259,31	Метод спутниковых геодезических измерений (определений)	$\sqrt{(0,10^2 + 0,10^2)} = 0,10$	—
н1142	—	—	380 757,90	1 377 375,00			
н1141	—	—	380 757,07	1 377 385,41			
н1144	—	—	380 734,35	1 377 385,30			
н1145	—	—	380 733,84	1 377 366,55			
н1146	—	—	380 740,42	1 377 297,64			
н1147	—	—	380 744,96	1 377 257,54			
н1143	—	—	380 767,15	1 377 259,31			
2. Сведения о частях границ уточняемого земельного участка с кадастровым номером				48:04:0730121:16			
Обозначение части границ		Горизонтальное проложение (S), м	Описание прохождения части границ		Сведения о согласовании местоположения границ (согласовано/спорное)		
от т.	до т.						
1	2	3	4		5		

1	2	3	4	5
н1143	н1142	116,06	—	согласовано
н1142	н1141	10,44		
н1141	н1144	22,72		
н1144	н1145	18,76		
н1145	н1146	69,22		
н1146	н1147	40,36		
н1147	н1143	22,26		

3. Сведения о характеристиках уточняемого земельного участка с кадастровым номером 48:04:0730121:16 :

№ п/п	Наименование характеристики	Значение характеристики
1	2	3
1.	Адрес земельного участка	399420, Российская Федерация, Липецкая область, Добринский р-н, Богородицкое с, Свободы ул, уч 58
1.1.	Сведения о местоположении земельного участка (при отсутствии адреса) в структурированном в соответствии с федеральной информационной адресной системой виде	—
1.2.	Дополнительные сведения о местоположении земельного участка	—
2.	Площадь земельного участка ± величина погрешности определения (вычисления) площади ($P \pm \Delta P$), м ²	3 016 ± 19,00
3.	Формула, примененная для вычисления предельной погрешности определения площади земельного участка, с подставленными значениями и итоговые (вычисленные) значения	$3,5*0,10*\sqrt{(3\ 016,00)} = 19$
4.	Площадь земельного участка согласно сведениям Единого государственного реестра недвижимости (Ркад), м ²	3 017,00
5.	Оценка расхождения Р и Ркад ($P - P_{кад}$), м ²	1
6.	Предельный минимальный и максимальный размеры земельного участка (Рмин и Рмакс), м ²	Рмин = Рмин = 500 Рмакс = Рмакс = 5 000
7.	Кадастровый или иной государственный учетный номер (инвентарный) здания, сооружения, объекта незавершенного строительства, расположенного на земельном участке	48:04:0730121:48
8.	Вид (виды) разрешенного использования	для ведения личного подсобного хозяйства
8.1.	Дополнительные сведения об использовании земельного участка	—

1	2	3
9.	Сведения о земельных участках (землях общего пользования, территории общего пользования), посредством которых обеспечивается доступ	—
10.	Иные сведения	—

4. Пояснения к сведениям об уточняемом земельном участке с кадастровым номером 48:04:0730121:16 :

1.	—
----	---

1. Сведения о характерных точках границ уточняемого земельного участка с кадастровым номером 48:04:0730121:17 :

Система координат МСК-48, зона 1 Зона № 1

Обозначение характерных точек границ	Координаты, м				Метод определения координат	Формулы, примененные для расчета средней квадратической погрешности определения координат характерных точек границ (Mt), с подставленными в такие формулы значениями и итоговые (вычисленные) значения Mt, м	Описание закрепления точки
	содержатся в Едином государственном реестре недвижимости		определены в результате выполнения комплексных кадастровых работ				
	X	Y	X	Y			
1	2	3	4	5	6	7	8
н1148	—	—	380 586,36	1 377 406,05	Метод спутниковых геодезических измерений (определений)	$\sqrt{(0,10^2 + 0,10^2)} = 0,10$	—
н1149	—	—	380 543,73	1 377 412,94			
н1150	—	—	380 540,98	1 377 413,38			
н1151	—	—	380 533,10	1 377 348,96			
н1152	—	—	380 571,78	1 377 338,75			
н1153	—	—	380 582,17	1 377 375,28			
н1154	—	—	380 589,35	1 377 374,71			
н1155	—	—	380 591,56	1 377 380,34			

1	2	3	4	5	6	7	8
н1156	—	—	380 585,00	1 377 381,27	Метод спутниковых геодезических измерений (определений)	$\sqrt{(0,10^2 + 0,10^2)} = 0,10$	—
н1157	—	380 583,32	1 377 384,17				
н1148	—	380 586,36	1 377 406,05				

2. Сведения о частях границ уточняемого земельного участка с кадастровым номером 48:04:0730121:17 :

Обозначение части границ		Горизонтальное проложение (S), м	Описание прохождения части границ	Сведения о согласовании местоположения границ (согласовано/спорное)
от т.	до т.			
1	2	3	4	5
н1148	н1149	43,18	—	согласовано
н1149	н1150	2,78		
н1150	н1151	64,90		
н1151	н1152	40,00		
н1152	н1153	37,98		
н1153	н1154	7,20		
н1154	н1155	6,05		
н1155	н1156	6,63		
н1156	н1157	3,35		
н1157	н1148	22,09		

3. Сведения о характеристиках уточняемого земельного участка с кадастровым номером 48:04:0730121:17 :

№ п/п	Наименование характеристики	Значение характеристики
1	2	3
1.	Адрес земельного участка	399420, Российская Федерация, Липецкая область, Добринский р-н, Богородицкое с, Свободы ул, уч 66
1.1.	Сведения о местоположении земельного участка (при отсутствии адреса) в структурированном в соответствии с федеральной информационной адресной системой виде	—
1.2.	Дополнительные сведения о местоположении земельного участка	—
2.	Площадь земельного участка ± величина погрешности определения (вычисления) площади ($P \pm \Delta P$), м ²	3 000 ± 19,00

1	2	3
3.	Формула, примененная для вычисления предельной погрешности определения площади земельного участка, с подставленными значениями и итоговые (вычисленные) значения	$3,5*0,10*\sqrt{(3\ 000,00)} = 19$
4.	Площадь земельного участка согласно сведениям Единого государственного реестра недвижимости (Ркад), м ²	3 000,00
5.	Оценка расхождения Р и Ркад (Р - Ркад), м ²	0
6.	Предельный минимальный и максимальный размеры земельного участка (Рмин и Рмакс), м ²	Рмин = Рмин = 500 Рмакс = Рмакс = 5 000
7.	Кадастровый или иной государственный учетный номер (инвентарный) здания, сооружения, объекта незавершенного строительства, расположенного на земельном участке	48:04:0730121:43
8.	Вид (виды) разрешенного использования	для ведения личного подсобного хозяйства
8.1.	Дополнительные сведения об использовании земельного участка	—
9.	Сведения о земельных участках (землях общего пользования, территории общего пользования), посредством которых обеспечивается доступ	—
10.	Иные сведения	—

4. Пояснения к сведениям об уточняемом земельном участке с кадастровым номером 48:04:0730121:17 :

1.	—
----	---

1. Сведения о характерных точках границ уточняемого земельного участка с кадастровым номером 48:04:0730121:18 :
Система координат МСК-48, зона 1 Зона № 1

Обозначение характерных точек границ	Координаты, м				Метод определения координат	Формулы, примененные для расчета средней квадратической погрешности определения координат характерных точек границ (Mt), с подставленными в такие формулы значениями и итоговые (вычисленные) значения Mt, м	Описание закрепления точки
	содержатся в Едином государственном реестре недвижимости		определены в результате выполнения комплексных кадастровых работ				
	X	Y	X	Y			
1	2	3	4	5	6	7	8
н1158	—	—	380 485,81	1 377 420,52	Метод спутниковых геодезических измерений (определений)	$\sqrt{(0,10^2 + 0,10^2)} = 0,10$	—

1	2	3	4	5	6	7	8
н1159	—	—	380 472,90	1 377 423,21	Метод спутниковых геодезических измерений (определений)	$\sqrt{(0,10^2 + 0,10^2)} = 0,10$	—
н1160	—	—	380 443,09	1 377 427,11			
н1161	—	—	380 441,04	1 377 414,79			
н1162	—	—	380 436,15	1 377 351,24			
н1163	—	—	380 477,21	1 377 354,98			
н1158	—	—	380 485,81	1 377 420,52			

2. Сведения о частях границ уточняемого земельного участка с кадастровым номером 48:04:0730121:18 :

Обозначение части границ		Горизонтальное проложение (S), м	Описание прохождения части границ	Сведения о согласовании местоположения границ (согласовано/спорное)
от т.	до т.			
1	2	3	4	5
н1158	н1159	13,19	—	согласовано
н1159	н1160	30,06		
н1160	н1161	12,49		
н1161	н1162	63,74		
н1162	н1163	41,23		
н1163	н1158	66,10		

3. Сведения о характеристиках уточняемого земельного участка с кадастровым номером 48:04:0730121:18 :

№ п/п	Наименование характеристики	Значение характеристики
1	2	3
1.	Адрес земельного участка	399420, Российская Федерация, Липецкая область, Добринский р-н, Богородицкое с, Свободы ул, уч 68
1.1.	Сведения о местоположении земельного участка (при отсутствии адреса) в структурированном в соответствии с федеральной информационной адресной системой виде	—
1.2.	Дополнительные сведения о местоположении земельного участка	—
2.	Площадь земельного участка ± величина погрешности определения (вычисления) площади ($P \pm \Delta P$), м ²	3 023 ± 19,00

1	2	3
3.	Формула, примененная для вычисления предельной погрешности определения площади земельного участка, с подставленными значениями и итоговые (вычисленные) значения	$3,5*0,10*\sqrt{(3\ 023,00)} = 19$
4.	Площадь земельного участка согласно сведениям Единого государственного реестра недвижимости (Ркад), м ²	3 023,00
5.	Оценка расхождения Р и Ркад (Р - Ркад), м ²	0
6.	Предельный минимальный и максимальный размеры земельного участка (Рмин и Рмакс), м ²	Рмин = Рмин = 500 Рмакс = Рмакс = 5 000
7.	Кадастровый или иной государственный учетный номер (инвентарный) здания, сооружения, объекта незавершенного строительства, расположенного на земельном участке	48:04:0730121:52
8.	Вид (виды) разрешенного использования	для ведения личного подсобного хозяйства
8.1.	Дополнительные сведения об использовании земельного участка	—
9.	Сведения о земельных участках (землях общего пользования, территории общего пользования), посредством которых обеспечивается доступ	—
10.	Иные сведения	—

4. Пояснения к сведениям об уточняемом земельном участке с кадастровым номером 48:04:0730121:18 :

1.	—
----	---

1. Сведения о характерных точках границ уточняемого земельного участка с кадастровым номером 48:04:0730121:22 :
Система координат МСК-48, зона 1 Зона № 1

Обозначение характерных точек границ	Координаты, м				Метод определения координат	Формулы, примененные для расчета средней квадратической погрешности определения координат характерных точек границ (Mt), с подставленными в такие формулы значениями и итоговые (вычисленные) значения Mt, м	Описание закрепления точки
	содержатся в Едином государственном реестре недвижимости		определены в результате выполнения комплексных кадастровых работ				
	X	Y	X	Y			
1	2	3	4	5	6	7	8
n1189	—	—	380 656,63	1 377 311,67	Метод спутниковых геодезических измерений (определений)	$\sqrt{(0,10^2 + 0,10^2)} = 0,10$	—

1	2	3	4	5	6	7	8
н1190	—	—	380 660,07	1 377 346,00	Метод спутниковых геодезических измерений (определений)	$\sqrt{(0,10^2 + 0,10^2)} = 0,10$	—
н1191	—	—	380 665,04	1 377 398,46			
н1192	—	—	380 653,41	1 377 399,84			
н1193	—	—	380 647,91	1 377 400,32			
н1194	—	—	380 640,47	1 377 401,16			
н1195	—	—	380 634,98	1 377 401,67			
н1196	—	—	380 628,22	1 377 340,65			
н1197	—	—	380 625,54	1 377 316,58			
н1189	—	—	380 656,63	1 377 311,67			

2. Сведения о частях границ уточняемого земельного участка с кадастровым номером _____ **48:04:0730121:22** _____ :

Обозначение части границ		Горизонтальное проложение (S), м	Описание прохождения части границ	Сведения о согласовании местоположения границ (согласовано/спорное)
от т.	до т.			
1	2	3	4	5
н1189	н1190	34,50	—	согласовано
н1190	н1191	52,69		
н1191	н1192	11,71		
н1192	н1193	5,52		
н1193	н1194	7,49		
н1194	н1195	5,51		
н1195	н1196	61,39		
н1196	н1197	24,22		
н1197	н1189	31,48		

3. Сведения о характеристиках уточняемого земельного участка с кадастровым номером _____ **48:04:0730121:22** _____ :

№ п/п	Наименование характеристики	Значение характеристики
1	2	3

1	2	3
1.	Адрес земельного участка	—
1.1.	Сведения о местоположении земельного участка (при отсутствии адреса) в структурированном в соответствии с федеральной информационной адресной системой виде	399420, Российская Федерация, Липецкая область, Добринский р-н, Богородицкое с, Свободы ул, уч 62
1.2.	Дополнительные сведения о местоположении земельного участка	—
2.	Площадь земельного участка ± величина погрешности определения (вычисления) площади ($P \pm \Delta P$), м ²	2 670 ± 18,00
3.	Формула, примененная для вычисления предельной погрешности определения площади земельного участка, с подставленными значениями и итоговые (вычисленные) значения	$3,5 * 0,10 * \sqrt{(2\ 670,00)} = 18$
4.	Площадь земельного участка согласно сведениям Единого государственного реестра недвижимости (Ркад), м ²	2 670,00
5.	Оценка расхождения Р и Ркад ($P - P_{кад}$), м ²	0
6.	Предельный минимальный и максимальный размеры земельного участка (Рмин и Рмакс), м ²	Рмин = Рмин = 500 Рмакс = Рмакс = 5 000
7.	Кадастровый или иной государственный учетный номер (инвентарный) здания, сооружения, объекта незавершенного строительства, расположенного на земельном участке	48:04:0730121:45
8.	Вид (виды) разрешенного использования	Для ведения личного подсобного хозяйства
8.1.	Дополнительные сведения об использовании земельного участка	—
9.	Сведения о земельных участках (землях общего пользования, территории общего пользования), посредством которых обеспечивается доступ	—
10.	Иные сведения	—
4. Пояснения к сведениям об уточняемом земельном участке с кадастровым номером		48:04:0730121:22 :
1.	—	—

1. Сведения о характерных точках границ уточняемого земельного участка с кадастровым номером 48:04:0730121:23 :
 Система координат МСК-48, зона 1 Зона № 1

Обозначение характерных точек границ	Координаты, м				Метод определения координат	Формулы, примененные для расчета средней квадратической погрешности определения координат характерных точек границ (Mt), с подставленными в такие формулы значениями и итоговые (вычисленные) значения Mt, м	Описание закрепления точки
	содержатся в Едином государственном реестре недвижимости		определены в результате выполнения комплексных кадастровых работ				
	X	Y	X	Y			
1	2	3	4	5	6	7	8
н1198	—	—	381 268,13	1 377 365,20	Метод спутниковых геодезических измерений (определений)	$\sqrt{(0,10^2 + 0,10^2)} = 0,10$	—
н1199	—	—	381 236,02	1 377 365,32			
н1200	—	—	381 233,96	1 377 321,90			
н1201	—	—	381 206,50	1 377 322,77			
н1202	—	—	381 211,76	1 377 234,56			
н1203	—	—	381 230,50	1 377 235,91			
н1204	—	—	381 226,01	1 377 319,24			
н1205	—	—	381 267,90	1 377 323,14			
н1198	—	—	381 268,13	1 377 365,20			

2. Сведения о частях границ уточняемого земельного участка с кадастровым номером 48:04:0730121:23 :

Обозначение части границ		Горизонтальное проложение (S), м	Описание прохождения части границ	Сведения о согласовании местоположения границ (согласовано/спорное)
от т.	до т.			
1	2	3	4	5
н1198	н1199	32,11	—	согласовано
н1199	н1200	43,47		

1	2	3	4	5
н1200	н1201	27,47	—	согласовано
н1201	н1202	88,37		
н1202	н1203	18,79		
н1203	н1204	83,45		
н1204	н1205	42,07		
н1205	н1198	42,06		

3. Сведения о характеристиках уточняемого земельного участка с кадастровым номером 48:04:0730121:23 :

№ п/п	Наименование характеристики	Значение характеристики
1	2	3
1.	Адрес земельного участка	399420, Российская Федерация, Липецкая область, Добринский р-н, Богородицкое с, Свободы ул, уч 36А
1.1.	Сведения о местоположении земельного участка (при отсутствии адреса) в структурированном в соответствии с федеральной информационной адресной системой виде	—
1.2.	Дополнительные сведения о местоположении земельного участка	—
2.	Площадь земельного участка ± величина погрешности определения (вычисления) площади ($P \pm \Delta P$), м ²	3 126 ± 20,00
3.	Формула, примененная для вычисления предельной погрешности определения площади земельного участка, с подставленными значениями и итоговые (вычисленные) значения	$3,5 * 0,10 * \sqrt{(3\ 126,00)} = 20$
4.	Площадь земельного участка согласно сведениям Единого государственного реестра недвижимости ($R_{кад}$), м ²	3 126,00
5.	Оценка расхождения P и $R_{кад}$ ($P - R_{кад}$), м ²	0
6.	Предельный минимальный и максимальный размеры земельного участка ($R_{мин}$ и $R_{макс}$), м ²	$R_{мин} = R_{мин} = 500$ $R_{макс} = R_{макс} = 5\ 000$
7.	Кадастровый или иной государственный учетный номер (инвентарный) здания, сооружения, объекта незавершенного строительства, расположенного на земельном участке	—
8.	Вид (виды) разрешенного использования	Для ведения личного подсобного хозяйства
8.1.	Дополнительные сведения об использовании земельного участка	—
9.	Сведения о земельных участках (землях общего пользования, территории общего пользования), посредством которых обеспечивается доступ	—

1	2	3
10.	Иные сведения	—

4. Пояснения к сведениям об уточняемом земельном участке с кадастровым номером 48:04:0730121:23 :

1.	—
----	---

1. Сведения о характерных точках границ уточняемого земельного участка с кадастровым номером 48:04:0730121:38 :

Система координат МСК-48, зона 1 Зона № 1

Обозначение характерных точек границ	Координаты, м				Метод определения координат	Формулы, примененные для расчета средней квадратической погрешности определения координат характерных точек границ (Mt), с подставленными в такие формулы значениями и итоговые (вычисленные) значения Mt, м	Описание закрепления точки
	содержатся в Едином государственном реестре недвижимости		определены в результате выполнения комплексных кадастровых работ				
	X	Y	X	Y			
1	2	3	4	5	6	7	8
н1206	—	—	380 631,74	1 377 405,85	Метод спутниковых геодезических измерений (определений)	$\sqrt{(0,10^2 + 0,10^2)} = 0,10$	—
н1207	—	—	380 601,41	1 377 408,74			
н1208	—	—	380 596,24	1 377 358,98			
н1209	—	—	380 591,68	1 377 320,73			
н1210	—	—	380 623,43	1 377 316,47			
н1206	—	—	380 631,74	1 377 405,85			

2. Сведения о частях границ уточняемого земельного участка с кадастровым номером 48:04:0730121:38 :

Обозначение части границ		Горизонтальное проложение (S), м	Описание прохождения части границ	Сведения о согласовании местоположения границ (согласовано/спорное)
от т.	до т.			
1	2	3	4	5
н1206	н1207	30,47	—	согласовано
н1207	н1208	50,03		
н1208	н1209	38,52		

1	2	3	4	5
н1209	н1210	32,03	—	согласовано
н1210	н1206	89,77	—	

3. Сведения о характеристиках уточняемого земельного участка с кадастровым номером 48:04:0730121:38 :

№ п/п	Наименование характеристики	Значение характеристики
1	2	3
1.	Адрес земельного участка	399420, Российская Федерация, Липецкая область, Добринский р-н, Богородицкое с, Свободы ул, уч 64
1.1.	Сведения о местоположении земельного участка (при отсутствии адреса) в структурированном в соответствии с федеральной информационной адресной системой виде	—
1.2.	Дополнительные сведения о местоположении земельного участка	—
2.	Площадь земельного участка ± величина погрешности определения (вычисления) площади ($P \pm \Delta P$), м ²	2 771 ± 18,00
3.	Формула, примененная для вычисления предельной погрешности определения площади земельного участка, с подставленными значениями и итоговые (вычисленные) значения	$3,5 * 0,10 * \sqrt{(2\ 771,00)} = 18$
4.	Площадь земельного участка согласно сведениям Единого государственного реестра недвижимости (Ркад), м ²	2 770,00
5.	Оценка расхождения Р и Ркад ($P - P_{кад}$), м ²	1
6.	Предельный минимальный и максимальный размеры земельного участка (Рмин и Рмакс), м ²	Рмин = Рмин = 500 Рмакс = Рмакс = 5 000
7.	Кадастровый или иной государственный учетный номер (инвентарный) здания, сооружения, объекта незавершенного строительства, расположенного на земельном участке	48:04:0730121:46
8.	Вид (виды) разрешенного использования	для ведения личного подсобного хозяйства
8.1.	Дополнительные сведения об использовании земельного участка	—
9.	Сведения о земельных участках (землях общего пользования, территории общего пользования), посредством которых обеспечивается доступ	—
10.	Иные сведения	—

4. Пояснения к сведениям об уточняемом земельном участке с кадастровым номером 48:04:0730121:38 :

1.	—
----	---

1. Сведения о характерных точках границ уточняемого земельного участка с кадастровым номером 48:04:0730121:39 :
 Система координат МСК-48, зона 1 Зона № 1

Обозначение характерных точек границ	Координаты, м				Метод определения координат	Формулы, примененные для расчета средней квадратической погрешности определения координат характерных точек границ (Mt), с подставленными в такие формулы значениями и итоговые (вычисленные) значения Mt, м	Описание закрепления точки
	содержатся в Едином государственном реестре недвижимости		определены в результате выполнения комплексных кадастровых работ				
	X	Y	X	Y			
1	2	3	4	5	6	7	8
н1211	—	—	380 724,12	1 377 389,92	Метод спутниковых геодезических измерений (определений)	$\sqrt{(0,10^2 + 0,10^2)} = 0,10$	—
н1212	—	—	380 696,84	1 377 394,75			
н1213	—	—	380 683,55	1 377 302,04			
н1214	—	—	380 721,85	1 377 294,16			
н1215	—	—	380 723,42	1 377 355,31			
н1211	—	—	380 724,12	1 377 389,92			

2. Сведения о частях границ уточняемого земельного участка с кадастровым номером 48:04:0730121:39 :

Обозначение части границ		Горизонтальное проложение (S), м	Описание прохождения части границ	Сведения о согласовании местоположения границ (согласовано/спорное)
от т.	до т.			
1	2	3	4	5
н1211	н1212	27,70	—	согласовано
н1212	н1213	93,66		
н1213	н1214	39,10		
н1214	н1215	61,17		
н1215	н1211	34,62		

3. Сведения о характеристиках уточняемого земельного участка с кадастровым номером 48:04:0730121:39 :

№ п/п	Наименование характеристики	Значение характеристики
1	2	3

1	2	3
1.	Адрес земельного участка	399420, Российская Федерация, Липецкая область, Добринский р-н, Богородицкое с, Свободы ул, уч 60
1.1.	Сведения о местоположении земельного участка (при отсутствии адреса) в структурированном в соответствии с федеральной информационной адресной системой виде	—
1.2.	Дополнительные сведения о местоположении земельного участка	—
2.	Площадь земельного участка \pm величина погрешности определения (вычисления) площади ($P \pm \Delta P$), м ²	3 145 \pm 20,00
3.	Формула, примененная для вычисления предельной погрешности определения площади земельного участка, с подставленными значениями и итоговые (вычисленные) значения	$3,5 * 0,10 * \sqrt{(3\ 145,00)} = 20$
4.	Площадь земельного участка согласно сведениям Единого государственного реестра недвижимости (Ркад), м ²	3 145,00
5.	Оценка расхождения Р и Ркад ($P - P_{кад}$), м ²	0
6.	Предельный минимальный и максимальный размеры земельного участка (Рмин и Рмакс), м ²	Рмин = Рмин = 500 Рмакс = Рмакс = 5 000
7.	Кадастровый или иной государственный учетный номер (инвентарный) здания, сооружения, объекта незавершенного строительства, расположенного на земельном участке	48:04:0730121:47
8.	Вид (виды) разрешенного использования	для ведения личного подсобного хозяйства
8.1.	Дополнительные сведения об использовании земельного участка	—
9.	Сведения о земельных участках (землях общего пользования, территории общего пользования), посредством которых обеспечивается доступ	—
10.	Иные сведения	—
4. Пояснения к сведениям об уточняемом земельном участке с кадастровым номером		48:04:0730121:39 :
1.	—	—

1. Сведения о характерных точках границ уточняемого земельного участка с кадастровым номером 48:04:0730121:40 :
 Система координат МСК-48, зона 1 Зона № 1

Обозначение характерных точек границ	Координаты, м				Метод определения координат	Формулы, примененные для расчета средней квадратической погрешности определения координат характерных точек границ (Mt), с подставленными в такие формулы значениями и итоговые (вычисленные) значения Mt, м	Описание закрепления точки
	содержатся в Едином государственном реестре недвижимости		определены в результате выполнения комплексных кадастровых работ				
	X	Y	X	Y			
1	2	3	4	5	6	7	8
н1216	—	—	380 349,16	1 377 348,30	Метод спутниковых геодезических измерений (определений)	$\sqrt{(0,10^2 + 0,10^2)} = 0,10$	—
н1217	—	—	380 350,66	1 377 390,05			
н1218	—	—	380 350,28	1 377 400,89			
н1219	—	—	380 350,88	1 377 410,68			
н1220	—	—	380 351,91	1 377 425,57			
н1221	—	—	380 352,83	1 377 435,03			
н1066	—	—	380 315,76	1 377 438,42			
н1072	—	—	380 317,65	1 377 409,19			
н1071	—	—	380 317,41	1 377 390,61			
н1222	—	—	380 318,79	1 377 351,57			
н1216	—	—	380 349,16	1 377 348,30			

2. Сведения о частях границ уточняемого земельного участка с кадастровым номером 48:04:0730121:40 :

Обозначение части границ		Горизонтальное проложение (S), м	Описание прохождения части границ	Сведения о согласовании местоположения границ (согласовано/спорное)
от т.	до т.			
1	2	3	4	5
н1216	н1217	41,78	—	согласовано
н1217	н1218	10,85		
н1218	н1219	9,81		
н1219	н1220	14,93		
н1220	н1221	9,50		
н1221	н1066	37,22		
н1066	н1072	29,29		
н1072	н1071	18,58		
н1071	н1222	39,06		
н1222	н1216	30,55		

3. Сведения о характеристиках уточняемого земельного участка с кадастровым номером 48:04:0730121:40 :

№ п/п	Наименование характеристики	Значение характеристики
1	2	3
1.	Адрес земельного участка	399420, Российская Федерация, Липецкая область, Добринский р-н, Богородицкое с, Свободы ул, уч 76а
1.1.	Сведения о местоположении земельного участка (при отсутствии адреса) в структурированном в соответствии с федеральной информационной адресной системой виде	—
1.2.	Дополнительные сведения о местоположении земельного участка	—
2.	Площадь земельного участка ± величина погрешности определения (вычисления) площади ($P \pm \Delta P$), м ²	2 871 ± 19,00
3.	Формула, примененная для вычисления предельной погрешности определения площади земельного участка, с подставленными значениями и итоговые (вычисленные) значения	$3,5 * 0,10 * \sqrt{(2\ 871,00)} = 19$
4.	Площадь земельного участка согласно сведениям Единого государственного реестра недвижимости (Ркад), м ²	2 871,00
5.	Оценка расхождения Р и Ркад ($P - P_{кад}$), м ²	0
6.	Предельный минимальный и максимальный размеры земельного участка (Рмин и Рмакс), м ²	Рмин = Рмин = 500 Рмакс = Рмакс = 5 000

1	2	3
7.	Кадастровый или иной государственный учетный номер (инвентарный) здания, сооружения, объекта незавершенного строительства, расположенного на земельном участке	48:04:0730121:49
8.	Вид (виды) разрешенного использования	под жилую застройку
8.1.	Дополнительные сведения об использовании земельного участка	—
9.	Сведения о земельных участках (землях общего пользования, территории общего пользования), посредством которых обеспечивается доступ	—
10.	Иные сведения	—

4. Пояснения к сведениям об уточняемом земельном участке с кадастровым номером 48:04:0730121:40 :

1. —

1. Сведения о характерных точках границ уточняемого земельного участка с кадастровым номером 48:04:0730121:51 :

Система координат МСК-48, зона 1 Зона № 1

Обозначение характерных точек границ	Координаты, м				Метод определения координат	Формулы, примененные для расчета средней квадратической погрешности определения координат характерных точек границ (Mt), с подставленными в такие формулы значениями и итоговые (вычисленные) значения Mt, м	Описание закрепления точки
	содержатся в Едином государственном реестре недвижимости		определены в результате выполнения комплексных кадастровых работ				
	X	Y	X	Y			
1	2	3	4	5	6	7	8
н1213	—	—	380 683,55	1 377 302,04	Метод спутниковых геодезических измерений (определений)	$\sqrt{(0,10^2 + 0,10^2)} = 0,10$	—
н1212	—	—	380 696,84	1 377 394,75			
н1191	—	—	380 665,04	1 377 398,46			
н1190	—	—	380 660,07	1 377 346,00			
н1189	—	—	380 656,63	1 377 311,67			
н1223	—	—	380 656,00	1 377 302,46			

1	2	3	4	5	6	7	8
н1224	—	—	380 683,00	1 377 298,40	Метод спутниковых геодезических измерений (определений)	$\sqrt{(0,10^2 + 0,10^2)} = 0,10$	—
н1213	—	—	380 683,55	1 377 302,04			

2. Сведения о частях границ уточняемого земельного участка с кадастровым номером 48:04:0730121:51 :

Обозначение части границ		Горизонтальное проложение (S), м	Описание прохождения части границ	Сведения о согласовании местоположения границ (согласовано/спорное)
от т.	до т.			
1	2	3	4	5
н1213	н1212	93,66	—	согласовано
н1212	н1191	32,02		
н1191	н1190	52,69		
н1190	н1189	34,50		
н1189	н1223	9,23		
н1223	н1224	27,30		
н1224	н1213	3,68		

3. Сведения о характеристиках уточняемого земельного участка с кадастровым номером 48:04:0730121:51 :

№ п/п	Наименование характеристики	Значение характеристики
1	2	3
1.	Адрес земельного участка	399420, Российская Федерация, Липецкая область, Добринский р-н, Богородицкое с, Свободы ул, уч 62а
1.1.	Сведения о местоположении земельного участка (при отсутствии адреса) в структурированном в соответствии с федеральной информационной адресной системой виде	—
1.2.	Дополнительные сведения о местоположении земельного участка	—
2.	Площадь земельного участка ± величина погрешности определения (вычисления) площади ($P \pm \Delta P$), м ²	2 880 ± 19,00
3.	Формула, примененная для вычисления предельной погрешности определения площади земельного участка, с подставленными значениями и итоговые (вычисленные) значения	$3,5 * 0,10 * \sqrt{(2\ 880,00)} = 19$
4.	Площадь земельного участка согласно сведениям Единого государственного реестра недвижимости (Ркад), м ²	2 880,00
5.	Оценка расхождения Р и Ркад ($P - P_{кад}$), м ²	0

1	2	3
6.	Предельный минимальный и максимальный размеры земельного участка (Р _{мин} и Р _{макс}), м ²	Р _{мин} = Р _{мин} = 500 Р _{макс} = Р _{макс} = 5 000
7.	Кадастровый или иной государственный учетный номер (инвентарный) здания, сооружения, объекта незавершенного строительства, расположенного на земельном участке	—
8.	Вид (виды) разрешенного использования	для размещения домов индивидуальной жилой застройки
8.1.	Дополнительные сведения об использовании земельного участка	—
9.	Сведения о земельных участках (землях общего пользования, территории общего пользования), посредством которых обеспечивается доступ	—
10.	Иные сведения	—

4. Пояснения к сведениям об уточняемом земельном участке с кадастровым номером 48:04:0730121:51 :

1.	—
----	---

1. Сведения о характерных точках границ уточняемого земельного участка с кадастровым номером 48:04:0730122:9 :

Система координат МСК-48, зона 1 Зона № 1

Обозначение характерных точек границ	Координаты, м				Метод определения координат	Формулы, примененные для расчета средней квадратической погрешности определения координат характерных точек границ (Mt), с подставленными в такие формулы значениями и итоговые (вычисленные) значения Mt, м	Описание закрепления точки
	содержатся в Едином государственном реестре недвижимости		определены в результате выполнения комплексных кадастровых работ				
	X	Y	X	Y			
1	2	3	4	5	6	7	8
н964	—	—	380 166,26	1 377 501,37	Метод спутниковых геодезических измерений (определений)	$\sqrt{(0,10^2 + 0,10^2)} = 0,10$	—
н970	—	—	380 169,21	1 377 511,01			
н969	—	—	380 182,60	1 377 566,27			
н1015	—	—	380 159,90	1 377 574,76			
н1016	—	—	380 147,39	1 377 531,65			

1	2	3	4	5	6	7	8
н1017	—	—	380 144,87	1 377 532,14	Метод спутниковых геодезических измерений (определений)	$\sqrt{(0,10^2 + 0,10^2)} = 0,10$	—
н1018	—	—	380 138,69	1 377 516,45			
н964	—	—	380 166,26	1 377 501,37			

2. Сведения о частях границ уточняемого земельного участка с кадастровым номером 48:04:0730122:9 :

Обозначение части границ		Горизонтальное проложение (S), м	Описание прохождения части границ	Сведения о согласовании местоположения границ (согласовано/спорное)
от т.	до т.			
1	2	3	4	5
н964	н970	10,08	—	согласовано
н970	н969	56,86		
н969	н1015	24,24		
н1015	н1016	44,89		
н1016	н1017	2,57		
н1017	н1018	16,86		
н1018	н964	31,42		

3. Сведения о характеристиках уточняемого земельного участка с кадастровым номером 48:04:0730122:9 :

№ п/п	Наименование характеристики	Значение характеристики
1	2	3
1.	Адрес земельного участка	399420, Российская Федерация, Липецкая область, Добринский р-н, Богородицкое с, Свободы ул, уч 69
1.1.	Сведения о местоположении земельного участка (при отсутствии адреса) в структурированном в соответствии с федеральной информационной адресной системой виде	—
1.2.	Дополнительные сведения о местоположении земельного участка	—
2.	Площадь земельного участка ± величина погрешности определения (вычисления) площади ($P \pm \Delta P$), м ²	1 716 ± 14,00
3.	Формула, примененная для вычисления предельной погрешности определения площади земельного участка, с подставленными значениями и итоговые (вычисленные) значения	$3,5 * 0,10 * \sqrt{(1\ 716,00)} = 14$

1	2	3
4.	Площадь земельного участка согласно сведениям Единого государственного реестра недвижимости (Ркад), м ²	1 715,00
5.	Оценка расхождения Р и Ркад (Р - Ркад), м ²	1
6.	Предельный минимальный и максимальный размеры земельного участка (Рмин и Рмакс), м ²	Рмин = Рмин = 500 Рмакс = Рмакс = 5 000
7.	Кадастровый или иной государственный учетный номер (инвентарный) здания, сооружения, объекта незавершенного строительства, расположенного на земельном участке	—
8.	Вид (виды) разрешенного использования	для ведения личного подсобного хозяйства
8.1.	Дополнительные сведения об использовании земельного участка	—
9.	Сведения о земельных участках (землях общего пользования, территории общего пользования), посредством которых обеспечивается доступ	—
10.	Иные сведения	—

4. Пояснения к сведениям об уточняемом земельном участке с кадастровым номером 48:04:0730122:9 :

1.	—
----	---

1. Сведения о характерных точках границ уточняемого земельного участка с кадастровым номером 48:04:0730122:10 :

Система координат МСК-48, зона 1 Зона № 1

Обозначение характерных точек границ	Координаты, м				Метод определения координат	Формулы, примененные для расчета средней квадратической погрешности определения координат характерных точек границ (Mt), с подставленными в такие формулы значениями и итоговые (вычисленные) значения Mt, м	Описание закрепления точки
	содержатся в Едином государственном реестре недвижимости		определены в результате выполнения комплексных кадастровых работ				
	X	Y	X	Y			
1	2	3	4	5	6	7	8
н1019	—	—	380 235,97	1 377 474,93	Метод спутниковых геодезических измерений (определений)	$\sqrt{(0,10^2 + 0,10^2)} = 0,10$	—
н1020	—	—	380 244,63	1 377 512,11			
н1021	—	—	380 245,65	1 377 516,50			

1	2	3	4	5	6	7	8
н1022	—	—	380 254,23	1 377 549,94	Метод спутниковых геодезических измерений (определений)	$\sqrt{(0,10^2 + 0,10^2)} = 0,10$	—
н1023	—	—	380 259,64	1 377 570,34			
н1024	—	—	380 221,81	1 377 577,31			
н1025	—	—	380 221,20	1 377 574,87			
н1026	—	—	380 209,68	1 377 518,43			
н1027	—	—	380 201,24	1 377 486,36			
н1019	—	—	380 235,97	1 377 474,93			

2. Сведения о частях границ уточняемого земельного участка с кадастровым номером 48:04:0730122:10 :

Обозначение части границ		Горизонтальное проложение (S), м	Описание прохождения части границ	Сведения о согласовании местоположения границ (согласовано/спорное)
от т.	до т.			
1	2	3	4	5
н1019	н1020	38,18	—	согласовано
н1020	н1021	4,51		
н1021	н1022	34,52		
н1022	н1023	21,11		
н1023	н1024	38,47		
н1024	н1025	2,52		
н1025	н1026	57,60		
н1026	н1027	33,16		
н1027	н1019	36,56		

3. Сведения о характеристиках уточняемого земельного участка с кадастровым номером 48:04:0730122:10 :

№ п/п	Наименование характеристики	Значение характеристики
1	2	3
1	2	3

1	2	3
1.	Адрес земельного участка	399420, Российская Федерация, Липецкая область, Добринский р-н, Богородицкое с, Свободы ул, уч 29
1.1.	Сведения о местоположении земельного участка (при отсутствии адреса) в структурированном в соответствии с федеральной информационной адресной системой виде	—
1.2.	Дополнительные сведения о местоположении земельного участка	—
2.	Площадь земельного участка \pm величина погрешности определения (вычисления) площади ($P \pm \Delta P$), м ²	3 500 \pm 21,00
3.	Формула, примененная для вычисления предельной погрешности определения площади земельного участка, с подставленными значениями и итоговые (вычисленные) значения	$3,5 * 0,10 * \sqrt{(3\ 500,00)} = 21$
4.	Площадь земельного участка согласно сведениям Единого государственного реестра недвижимости (Ркад), м ²	3 500,00
5.	Оценка расхождения P и Ркад ($P - P_{кад}$), м ²	0
6.	Предельный минимальный и максимальный размеры земельного участка (Рмин и Рмакс), м ²	Рмин = Рмин = 500 Рмакс = Рмакс = 5 000
7.	Кадастровый или иной государственный учетный номер (инвентарный) здания, сооружения, объекта незавершенного строительства, расположенного на земельном участке	48:04:0730122:27
8.	Вид (виды) разрешенного использования	для ведения личного подсобного хозяйства
8.1.	Дополнительные сведения об использовании земельного участка	—
9.	Сведения о земельных участках (землях общего пользования, территории общего пользования), посредством которых обеспечивается доступ	—
10.	Иные сведения	—
4. Пояснения к сведениям об уточняемом земельном участке с кадастровым номером		48:04:0730122:10 :
1.	—	—

Описание местоположения здания, сооружения, объекта незавершенного строительства на земельном участке

1. Сведения о характерных точках контура объекта недвижимости с кадастровым номером 48:04:0000000:1636 :

Система координат МСК-48, зона 1 Зона № 1

Обозначение характерных точек границ	Содержатся в Едином государственном реестре недвижимости			Определены в ходе выполнения комплексных кадастровых работ			Метод определения координат	Формулы, примененные для расчета средней квадратической погрешности определения координат характерных точек (Mt), м, с подставленными в такие формулы значениями и итоговые (вычисленные) значения Mt, м
	координаты, м		Радиус, м	координаты, м		Радиус, м		
	X	Y	R	X	Y	R		
1	2	3	4	5	6	7	8	9
н10	—	—	—	384 110,08	1 378 471,55	—	Метод спутниковых геодезических измерений (определений)	$\sqrt{(0,10^2 + 0,10^2)} = 0,10$
н100	—	—	—	384 109,52	1 378 465,52	—		
н90	—	—	—	384 117,93	1 378 464,74	—		
н80	—	—	—	384 117,65	1 378 461,65	—		
н70	—	—	—	384 121,78	1 378 461,27	—		
н60	—	—	—	384 122,07	1 378 464,36	—		
н50	—	—	—	384 122,63	1 378 470,38	—		
н40	—	—	—	384 122,95	1 378 473,80	—		
н30	—	—	—	384 114,88	1 378 474,61	—		
н20	—	—	—	384 114,56	1 378 471,13	—		
н10	—	—	—	384 110,08	1 378 471,55	—		

2. Сведения о характеристиках объекта недвижимости с кадастровым номером 48:04:0000000:1636 :

№ п/п	Наименование характеристики	Значение характеристики
-------	-----------------------------	-------------------------

1	2	3
1.	Вид объекта недвижимости	Здание
2.	Ранее присвоенный государственный учетный номер (инвентарный) здания, сооружения, объекта незавершенного строительства	—
3.	Кадастровый номер земельного участка (земельных участков), в границах которого (которых) расположены здание, сооружение, объект незавершенного строительства	—
4.	Уникальный учетный номер кадастрового квартала, в границах которого расположены здание, сооружение, объект незавершенного строительства	48:04:0730106
5.	Адрес здания, сооружения, объекта незавершенного строительства	399420, Российская Федерация, Липецкая область, Добринский р-н, Богородицкое с, Свободы ул
5.1.	Сведения о местоположении здания, сооружения, объекта незавершенного строительства (при отсутствии адреса) в структурированном в соответствии с федеральной информационной адресной системой виде	—
5.2.	Дополнительные сведения о местоположении	—
6.	Иные сведения	—

3. Пояснения к сведениям об объекте недвижимости с кадастровым номером 48:04:0000000:1636 :

1.	—
----	---

1. Сведения о характерных точках контура объекта недвижимости с кадастровым номером 48:04:0000000:4707 :

Система координат МСК-48, зона 1 Зона № 1

Обозначение характерных точек границ	Содержатся в Едином государственном реестре недвижимости			Определены в ходе выполнения комплексных кадастровых работ			Метод определения координат	Формулы, примененные для расчета средней квадратической погрешности определения координат характерных точек (Mt), м, с подставленными в такие формулы значениями и итоговые (вычисленные) значения Mt, м
	координаты, м		Радиус, м	координаты, м		Радиус, м		
	X	Y	R	X	Y	R		
1	2	3	4	5	6	7	8	9
1	380 825,55	1 377 411,58	—	380 825,55	1 377 411,58	—	Метод спутниковых геодезических измерений (определений)	$\sqrt{(0,10^2 + 0,10^2)} = 0,10$
2	380 819,68	1 377 411,68	—	380 819,68	1 377 411,68	—		

1	2	3	4	5	6	7	8	9
3	380 819,50	1 377 400,88	—	380 819,50	1 377 400,88	—	Метод спутниковых геодезических измерений (определений)	$\sqrt{(0,10^2 + 0,10^2)} = 0,10$
4	380 825,37	1 377 400,78	—	380 825,37	1 377 400,78	—		
1	380 825,55	1 377 411,58	—	380 825,55	1 377 411,58	—		

2. Сведения о характеристиках объекта недвижимости с кадастровым номером 48:04:0000000:4707 :

№ п/п	Наименование характеристики	Значение характеристики
1	2	3
1.	Вид объекта недвижимости	Здание
2.	Ранее присвоенный государственный учетный номер (инвентарный) здания, сооружения, объекта незавершенного строительства	—
3.	Кадастровый номер земельного участка (земельных участков), в границах которого (которых) расположены здание, сооружение, объект незавершенного строительства	—
4.	Уникальный учетный номер кадастрового квартала, в границах которого расположены здание, сооружение, объект незавершенного строительства	48:04:0730120
5.	Адрес здания, сооружения, объекта незавершенного строительства	—
5.1.	Сведения о местоположении здания, сооружения, объекта незавершенного строительства (при отсутствии адреса) в структурированном в соответствии с федеральной информационной адресной системой виде	399420, Российская Федерация, Липецкая область, Добринский р-н, Богородицкое с, Свободы ул, д 39В
5.2.	Дополнительные сведения о местоположении	—
6.	Иные сведения	—

3. Пояснения к сведениям об объекте недвижимости с кадастровым номером 48:04:0000000:4707 :

1.	—
----	---

1. Сведения о характерных точках контура объекта недвижимости с кадастровым номером 48:04:0720101:10 :

Система координат		МСК-48, зона 1					Зона № 1	
Обозначение характерных точек границ	Содержатся в Едином государственном реестре недвижимости			Определены в ходе выполнения комплексных кадастровых работ			Метод определения координат	Формулы, примененные для расчета средней квадратической погрешности определения координат характерных точек (Mt), м, с подставленными в такие формулы значениями и итоговые (вычисленные) значения Mt, м
	координаты, м		Радиус, м	координаты, м		Радиус, м		
	X	Y	R	X	Y	R		
1	2	3	4	5	6	7	8	9
н1О	—	—	—	389 801,36	1 383 581,15	—	Метод спутниковых геодезических измерений (определений)	$\sqrt{(0,10^2 + 0,10^2)} = 0,10$
н2О	—	—	—	389 801,18	1 383 595,38	—		
н3О	—	—	—	389 793,58	1 383 595,27	—		
н4О	—	—	—	389 793,38	1 383 581,15	—		
н1О	—	—	—	389 801,36	1 383 581,15	—		

2. Сведения о характеристиках объекта недвижимости с кадастровым номером 48:04:0720101:10 :

№ п/п	Наименование характеристики	Значение характеристики
1	2	3
1.	Вид объекта недвижимости	Здание
2.	Ранее присвоенный государственный учетный номер (инвентарный) здания, сооружения, объекта незавершенного строительства	—
3.	Кадастровый номер земельного участка (земельных участков), в границах которого (которых) расположены здание, сооружение, объект незавершенного строительства	—
4.	Уникальный учетный номер кадастрового квартала, в границах которого расположены здание, сооружение, объект незавершенного строительства	48:04:0720101

1	2	3
5.	Адрес здания, сооружения, объекта незавершенного строительства	Российская Федерация, Липецкая область, Добринский р-н, Малая Отрада д
5.1.	Сведения о местоположении здания, сооружения, объекта незавершенного строительства (при отсутствии адреса) в структурированном в соответствии с федеральной информационной адресной системой виде	—
5.2.	Дополнительные сведения о местоположении	—
6.	Иные сведения	—

3. Пояснения к сведениям об объекте недвижимости с кадастровым номером 48:04:0720101:10 :

1.	—
----	---

1. Сведения о характерных точках контура объекта недвижимости с кадастровым номером 48:04:0730101:12 :

Система координат	<u>МСК-48, зона 1</u>	Зона №	<u>1</u>
-------------------	-----------------------	--------	----------

Обозначение характерных точек границ	Содержатся в Едином государственном реестре недвижимости			Определены в ходе выполнения комплексных кадастровых работ			Метод определения координат	Формулы, примененные для расчета средней квадратической погрешности определения координат характерных точек (Mt), м, с подставленными в такие формулы значениями и итоговые (вычисленные) значения Mt, м
	координаты, м		Радиус, м	координаты, м		Радиус, м		
	X	Y	R	X	Y	R		
1	2	3	4	5	6	7	8	9
н470	—	—	—	384 549,07	1 378 202,52	—	Метод спутниковых геодезических измерений (определений)	$\sqrt{(0,10^2 + 0,10^2)} = 0,10$
н480	—	—	—	384 546,58	1 378 214,25	—		
н490	—	—	—	384 542,81	1 378 213,35	—		
н500	—	—	—	384 544,68	1 378 201,85	—		
н470	—	—	—	384 549,07	1 378 202,52	—		

2. Сведения о характеристиках объекта недвижимости с кадастровым номером 48:04:0730101:12 :

№ п/п	Наименование характеристики	Значение характеристики
1	2	3
1.	Вид объекта недвижимости	Здание

1	2	3
2.	Ранее присвоенный государственный учетный номер (инвентарный) здания, сооружения, объекта незавершенного строительства	—
3.	Кадастровый номер земельного участка (земельных участков), в границах которого (которых) расположены здание, сооружение, объект незавершенного строительства	—
4.	Уникальный учетный номер кадастрового квартала, в границах которого расположены здание, сооружение, объект незавершенного строительства	48:04:0730101
5.	Адрес здания, сооружения, объекта незавершенного строительства	399420, Российская Федерация, Липецкая область, Добринский р-н, Богородицкое с, Богородицкая ул, д 74
5.1.	Сведения о местоположении здания, сооружения, объекта незавершенного строительства (при отсутствии адреса) в структурированном в соответствии с федеральной информационной адресной системой виде	—
5.2.	Дополнительные сведения о местоположении	—
6.	Иные сведения	—

3. Пояснения к сведениям об объекте недвижимости с кадастровым номером 48:04:0730101:12 :

1.	—
----	---

1. Сведения о характерных точках контура объекта недвижимости с кадастровым номером 48:04:0730101:13 :

Система координат		МСК-48, зона 1					Зона № 1	
Обозначение характерных точек границ	Содержатся в Едином государственном реестре недвижимости			Определены в ходе выполнения комплексных кадастровых работ			Метод определения координат	Формулы, примененные для расчета средней квадратической погрешности определения координат характерных точек (Mt), м, с подставленными в такие формулы значениями и итоговые (вычисленные) значения Mt, м
	координаты, м		Радиус, м	координаты, м		Радиус, м		
	X	Y	R	X	Y	R		
1	2	3	4	5	6	7	8	9
н51О	—	—	—	384 541,26	1 378 253,66	—	Метод спутниковых геодезических измерений (определений)	$\sqrt{(0,10^2 + 0,10^2)} = 0,10$
н52О	—	—	—	384 540,84	1 378 261,31	—		
н53О	—	—	—	384 536,30	1 378 261,14	—		

1	2	3	4	5	6	7	8	9
н54О	—	—	—	384 536,60	1 378 253,51	—	Метод спутниковых геодезических измерений (определений)	$\sqrt{(0,10^2 + 0,10^2)} = 0,10$
н51О	—	—	—	384 541,26	1 378 253,66	—		

2. Сведения о характеристиках объекта недвижимости с кадастровым номером 48:04:0730101:13 :

№ п/п	Наименование характеристики	Значение характеристики
1	2	3
1.	Вид объекта недвижимости	Здание
2.	Ранее присвоенный государственный учетный номер (инвентарный) здания, сооружения, объекта незавершенного строительства	—
3.	Кадастровый номер земельного участка (земельных участков), в границах которого (которых) расположены здание, сооружение, объект незавершенного строительства	—
4.	Уникальный учетный номер кадастрового квартала, в границах которого расположены здание, сооружение, объект незавершенного строительства	48:04:0730101
5.	Адрес здания, сооружения, объекта незавершенного строительства	399420, Российская Федерация, Липецкая область, Добринский р-н, Богородицкое с, Богородицкая ул, д 72
5.1.	Сведения о местоположении здания, сооружения, объекта незавершенного строительства (при отсутствии адреса) в структурированном в соответствии с федеральной информационной адресной системой виде	—
5.2.	Дополнительные сведения о местоположении	—
6.	Иные сведения	—

3. Пояснения к сведениям об объекте недвижимости с кадастровым номером 48:04:0730101:13 :

1.	—
----	---

1. Сведения о характерных точках контура объекта недвижимости с кадастровым номером 48:04:0730101:15 :

Система координат		МСК-48, зона 1					Зона № 1	
Обозначение характерных точек границ	Содержатся в Едином государственном реестре недвижимости			Определены в ходе выполнения комплексных кадастровых работ			Метод определения координат	Формулы, примененные для расчета средней квадратической погрешности определения координат характерных точек (Mt), м, с подставленными в такие формулы значениями и итоговые (вычисленные) значения Mt, м
	координаты, м		Радиус, м	координаты, м		Радиус, м		
	X	Y	R	X	Y	R		
1	2	3	4	5	6	7	8	9
н550	—	—	—	384 559,73	1 378 161,10	—	Метод спутниковых геодезических измерений (определений)	$\sqrt{(0,10^2 + 0,10^2)} = 0,10$
н560	—	—	—	384 557,03	1 378 172,78	—		
н570	—	—	—	384 552,52	1 378 171,87	—		
н580	—	—	—	384 554,38	1 378 160,38	—		
н550	—	—	—	384 559,73	1 378 161,10	—		
н550	—	—	—	384 559,73	1 378 161,10	—		

2. Сведения о характеристиках объекта недвижимости с кадастровым номером 48:04:0730101:15 :

№ п/п	Наименование характеристики	Значение характеристики
1	2	3
1.	Вид объекта недвижимости	Здание
2.	Ранее присвоенный государственный учетный номер (инвентарный) здания, сооружения, объекта незавершенного строительства	—
3.	Кадастровый номер земельного участка (земельных участков), в границах которого (которых) расположены здание, сооружение, объект незавершенного строительства	—
4.	Уникальный учетный номер кадастрового квартала, в границах которого расположены здание, сооружение, объект незавершенного строительства	48:04:0730101

1	2	3
5.	Адрес здания, сооружения, объекта незавершенного строительства	399420, Российская Федерация, Липецкая область, Добринский р-н, Богородицкое с, Богородицкая ул, д 76
5.1.	Сведения о местоположении здания, сооружения, объекта незавершенного строительства (при отсутствии адреса) в структурированном в соответствии с федеральной информационной адресной системой виде	—
5.2.	Дополнительные сведения о местоположении	—
6.	Иные сведения	—

3. Пояснения к сведениям об объекте недвижимости с кадастровым номером 48:04:0730101:15 :

1.	—
----	---

1. Сведения о характерных точках контура объекта недвижимости с кадастровым номером 48:04:0730101:16 :

Система координат	<u>МСК-48, зона 1</u>	Зона №	<u>1</u>
-------------------	-----------------------	--------	----------

Обозначение характерных точек границ	Содержатся в Едином государственном реестре недвижимости			Определены в ходе выполнения комплексных кадастровых работ			Метод определения координат	Формулы, примененные для расчета средней квадратической погрешности определения координат характерных точек (Mt), м, с подставленными в такие формулы значениями и итоговые (вычисленные) значения Mt, м
	координаты, м		Радиус, м	координаты, м		Радиус, м		
	X	Y	R	X	Y	R		
1	2	3	4	5	6	7	8	9
н590	—	—	—	384 607,30	1 378 002,26	—	Метод спутниковых геодезических измерений (определений)	$\sqrt{(0,10^2 + 0,10^2)} = 0,10$
н600	—	—	—	384 604,83	1 378 012,91	—		
н610	—	—	—	384 600,44	1 378 011,95	—		
н620	—	—	—	384 603,01	1 378 001,48	—		
н590	—	—	—	384 607,30	1 378 002,26	—		

2. Сведения о характеристиках объекта недвижимости с кадастровым номером 48:04:0730101:16 :

№ п/п	Наименование характеристики	Значение характеристики
1	2	3
1.	Вид объекта недвижимости	Здание

1	2	3
2.	Ранее присвоенный государственный учетный номер (инвентарный) здания, сооружения, объекта незавершенного строительства	—
3.	Кадастровый номер земельного участка (земельных участков), в границах которого (которых) расположены здание, сооружение, объект незавершенного строительства	—
4.	Уникальный учетный номер кадастрового квартала, в границах которого расположены здание, сооружение, объект незавершенного строительства	48:04:0730101
5.	Адрес здания, сооружения, объекта незавершенного строительства	399420, Российская Федерация, Липецкая область, Добринский р-н, Богородицкое с, Богородицкая ул, д 84
5.1.	Сведения о местоположении здания, сооружения, объекта незавершенного строительства (при отсутствии адреса) в структурированном в соответствии с федеральной информационной адресной системой виде	—
5.2.	Дополнительные сведения о местоположении	—
6.	Иные сведения	—

3. Пояснения к сведениям об объекте недвижимости с кадастровым номером 48:04:0730101:16 :

1.	—
----	---

1. Сведения о характерных точках контура объекта недвижимости с кадастровым номером 48:04:0730101:17 :

Система координат		МСК-48, зона 1					Зона № 1	
Обозначение характерных точек границ	Содержатся в Едином государственном реестре недвижимости			Определены в ходе выполнения комплексных кадастровых работ			Метод определения координат	Формулы, примененные для расчета средней квадратической погрешности определения координат характерных точек (Mt), м, с подставленными в такие формулы значениями и итоговые (вычисленные) значения Mt, м
	координаты, м		Радиус, м	координаты, м		Радиус, м		
	X	Y	R	X	Y	R		
1	2	3	4	5	6	7	8	9
н630	—	—	—	384 582,97	1 378 072,89	—	Метод спутниковых геодезических измерений (определений)	$\sqrt{(0,10^2 + 0,10^2)} = 0,10$
н640	—	—	—	384 581,35	1 378 081,64	—		
н650	—	—	—	384 577,11	1 378 080,71	—		

1	2	3	4	5	6	7	8	9
н66О	—	—	—	384 579,31	1 378 072,20	—	Метод спутниковых геодезических измерений (определений)	$\sqrt{(0,10^2 + 0,10^2)} = 0,10$
н63О	—	—	—	384 582,97	1 378 072,89	—		

2. Сведения о характеристиках объекта недвижимости с кадастровым номером 48:04:0730101:17 :

№ п/п	Наименование характеристики	Значение характеристики
1	2	3
1.	Вид объекта недвижимости	Здание
2.	Ранее присвоенный государственный учетный номер (инвентарный) здания, сооружения, объекта незавершенного строительства	—
3.	Кадастровый номер земельного участка (земельных участков), в границах которого (которых) расположены здание, сооружение, объект незавершенного строительства	—
4.	Уникальный учетный номер кадастрового квартала, в границах которого расположены здание, сооружение, объект незавершенного строительства	48:04:0730101
5.	Адрес здания, сооружения, объекта незавершенного строительства	399420, Российская Федерация, Липецкая область, Добринский р-н, Богородицкое с, Богородицкая ул, д 82
5.1.	Сведения о местоположении здания, сооружения, объекта незавершенного строительства (при отсутствии адреса) в структурированном в соответствии с федеральной информационной адресной системой виде	—
5.2.	Дополнительные сведения о местоположении	—
6.	Иные сведения	—

3. Пояснения к сведениям об объекте недвижимости с кадастровым номером 48:04:0730101:17 :

1.	—
----	---

1. Сведения о характерных точках контура объекта недвижимости с кадастровым номером 48:04:0730103:14 :

Система координат		МСК-48, зона 1					Зона № 1	
Обозначение характерных точек границ	Содержатся в Едином государственном реестре недвижимости			Определены в ходе выполнения комплексных кадастровых работ			Метод определения координат	Формулы, примененные для расчета средней квадратической погрешности определения координат характерных точек (Mt), м, с подставленными в такие формулы значениями и итоговые (вычисленные) значения Mt, м
	координаты, м		Радиус, м	координаты, м		Радиус, м		
	X	Y	R	X	Y	R		
1	2	3	4	5	6	7	8	9
н106О	—	—	—	384 388,44	1 377 897,63	—	Метод спутниковых геодезических измерений (определений)	$\sqrt{(0,10^2 + 0,10^2)} = 0,10$
н107О	—	—	—	384 384,74	1 377 907,67	—		
н108О	—	—	—	384 376,86	1 377 904,81	—		
н109О	—	—	—	384 380,00	1 377 894,44	—		
н106О	—	—	—	384 388,44	1 377 897,63	—		

2. Сведения о характеристиках объекта недвижимости с кадастровым номером 48:04:0730103:14 :

№ п/п	Наименование характеристики	Значение характеристики
1	2	3
1.	Вид объекта недвижимости	Здание
2.	Ранее присвоенный государственный учетный номер (инвентарный) здания, сооружения, объекта незавершенного строительства	—
3.	Кадастровый номер земельного участка (земельных участков), в границах которого (которых) расположены здание, сооружение, объект незавершенного строительства	—
4.	Уникальный учетный номер кадастрового квартала, в границах которого расположены здание, сооружение, объект незавершенного строительства	48:04:0730103

1	2	3
5.	Адрес здания, сооружения, объекта незавершенного строительства	399420, Российская Федерация, Липецкая область, Добринский р-н, Богородицкое с, Богородицкая ул, д 96
5.1.	Сведения о местоположении здания, сооружения, объекта незавершенного строительства (при отсутствии адреса) в структурированном в соответствии с федеральной информационной адресной системой виде	—
5.2.	Дополнительные сведения о местоположении	—
6.	Иные сведения	—

3. Пояснения к сведениям об объекте недвижимости с кадастровым номером 48:04:0730103:14 :

1.	—
----	---

1. Сведения о характерных точках контура объекта недвижимости с кадастровым номером 48:04:0730103:15 :

Система координат	<u>МСК-48, зона 1</u>	Зона №	<u>1</u>
-------------------	-----------------------	--------	----------

Обозначение характерных точек границ	Содержатся в Едином государственном реестре недвижимости			Определены в ходе выполнения комплексных кадастровых работ			Метод определения координат	Формулы, примененные для расчета средней квадратической погрешности определения координат характерных точек (Mt), м, с подставленными в такие формулы значениями и итоговые (вычисленные) значения Mt, м
	координаты, м		Радиус, м	координаты, м		Радиус, м		
	X	Y	R	X	Y	R		
1	2	3	4	5	6	7	8	9
н1100	—	—	—	384 427,12	1 377 917,51	—	Метод спутниковых геодезических измерений (определений)	$\sqrt{(0,10^2 + 0,10^2)} = 0,10$
н1110	—	—	—	384 425,01	1 377 922,24	—		
н1120	—	—	—	384 419,03	1 377 919,88	—		
н1130	—	—	—	384 421,00	1 377 914,62	—		
н1100	—	—	—	384 427,12	1 377 917,51	—		

2. Сведения о характеристиках объекта недвижимости с кадастровым номером 48:04:0730103:15 :

№ п/п	Наименование характеристики	Значение характеристики
1	2	3
1.	Вид объекта недвижимости	Здание

1	2	3
2.	Ранее присвоенный государственный учетный номер (инвентарный) здания, сооружения, объекта незавершенного строительства	—
3.	Кадастровый номер земельного участка (земельных участков), в границах которого (которых) расположены здание, сооружение, объект незавершенного строительства	—
4.	Уникальный учетный номер кадастрового квартала, в границах которого расположены здание, сооружение, объект незавершенного строительства	48:04:0730103
5.	Адрес здания, сооружения, объекта незавершенного строительства	399420, Российская Федерация, Липецкая область, Добринский р-н, Богородицкое с, Богородицкая ул, д 94
5.1.	Сведения о местоположении здания, сооружения, объекта незавершенного строительства (при отсутствии адреса) в структурированном в соответствии с федеральной информационной адресной системой виде	—
5.2.	Дополнительные сведения о местоположении	—
6.	Иные сведения	—

3. Пояснения к сведениям об объекте недвижимости с кадастровым номером 48:04:0730103:15 :

1.	—
----	---

1. Сведения о характерных точках контура объекта недвижимости с кадастровым номером 48:04:0730103:16 :

Система координат		МСК-48, зона 1					Зона № 1	
Обозначение характерных точек границ	Содержатся в Едином государственном реестре недвижимости			Определены в ходе выполнения комплексных кадастровых работ			Метод определения координат	Формулы, примененные для расчета средней квадратической погрешности определения координат характерных точек (Mt), м, с подставленными в такие формулы значениями и итоговые (вычисленные) значения Mt, м
	координаты, м		Радиус, м	координаты, м		Радиус, м		
	X	Y	R	X	Y	R		
1	2	3	4	5	6	7	8	9
n1140	—	—	—	384 540,96	1 377 982,17	—	Метод спутниковых геодезических измерений (определений)	$\sqrt{(0,10^2 + 0,10^2)} = 0,10$
n1150	—	—	—	384 538,85	1 377 986,90	—		
n1160	—	—	—	384 533,54	1 377 984,84	—		

1	2	3	4	5	6	7	8	9
н1170	—	—	—	384 535,56	1 377 979,44	—	Метод спутниковых геодезических измерений (определений)	$\sqrt{(0,10^2 + 0,10^2)} = 0,10$
н1140	—	—	—	384 540,96	1 377 982,17	—		

2. Сведения о характеристиках объекта недвижимости с кадастровым номером 48:04:0730103:16 :

№ п/п	Наименование характеристики	Значение характеристики
1	2	3
1.	Вид объекта недвижимости	Здание
2.	Ранее присвоенный государственный учетный номер (инвентарный) здания, сооружения, объекта незавершенного строительства	—
3.	Кадастровый номер земельного участка (земельных участков), в границах которого (которых) расположены здание, сооружение, объект незавершенного строительства	—
4.	Уникальный учетный номер кадастрового квартала, в границах которого расположены здание, сооружение, объект незавершенного строительства	48:04:0730103
5.	Адрес здания, сооружения, объекта незавершенного строительства	399420, Российская Федерация, Липецкая область, Добринский р-н, Богородицкое с, Богородицкая ул, д 88
5.1.	Сведения о местоположении здания, сооружения, объекта незавершенного строительства (при отсутствии адреса) в структурированном в соответствии с федеральной информационной адресной системой виде	—
5.2.	Дополнительные сведения о местоположении	—
6.	Иные сведения	—

3. Пояснения к сведениям об объекте недвижимости с кадастровым номером 48:04:0730103:16 :

1.	—
----	---

1. Сведения о характерных точках контура объекта недвижимости с кадастровым номером 48:04:0730104:32 :

Система координат			МСК-48, зона 1				Зона № 1	
Обозначение характерных точек границ	Содержатся в Едином государственном реестре недвижимости			Определены в ходе выполнения комплексных кадастровых работ			Метод определения координат	Формулы, примененные для расчета средней квадратической погрешности определения координат характерных точек (Mt), м, с подставленными в такие формулы значениями и итоговые (вычисленные) значения Mt, м
	координаты, м		Радиус, м	координаты, м		Радиус, м		
	X	Y	R	X	Y	R		
1	2	3	4	5	6	7	8	9
н1220	—	—	—	383 956,77	1 377 985,54	—	Метод спутниковых геодезических измерений (определений)	$\sqrt{(0,10^2 + 0,10^2)} = 0,10$
н1230	—	—	—	383 961,48	1 377 985,68	—		
н1240	—	—	—	383 961,50	1 377 993,75	—		
н1250	—	—	—	383 956,73	1 377 993,75	—		
н1220	—	—	—	383 956,77	1 377 985,54	—		
н1220	—	—	—	383 956,77	1 377 985,54	—		

2. Сведения о характеристиках объекта недвижимости с кадастровым номером 48:04:0730104:32 :

№ п/п	Наименование характеристики	Значение характеристики
1	2	3
1.	Вид объекта недвижимости	Здание
2.	Ранее присвоенный государственный учетный номер (инвентарный) здания, сооружения, объекта незавершенного строительства	—
3.	Кадастровый номер земельного участка (земельных участков), в границах которого (которых) расположены здание, сооружение, объект незавершенного строительства	—
4.	Уникальный учетный номер кадастрового квартала, в границах которого расположены здание, сооружение, объект незавершенного строительства	48:04:0730104

1	2	3
5.	Адрес здания, сооружения, объекта незавершенного строительства	399420, Российская Федерация, Липецкая область, Добринский р-н, Богородицкое с, Богородицкая ул, д 103
5.1.	Сведения о местоположении здания, сооружения, объекта незавершенного строительства (при отсутствии адреса) в структурированном в соответствии с федеральной информационной адресной системой виде	—
5.2.	Дополнительные сведения о местоположении	—
6.	Иные сведения	—

3. Пояснения к сведениям об объекте недвижимости с кадастровым номером 48:04:0730104:32 :

1.	—
----	---

1. Сведения о характерных точках контура объекта недвижимости с кадастровым номером 48:04:0730104:33 :

Система координат	<u>МСК-48, зона 1</u>	Зона №	<u>1</u>
-------------------	-----------------------	--------	----------

Обозначение характерных точек границ	Содержатся в Едином государственном реестре недвижимости			Определены в ходе выполнения комплексных кадастровых работ			Метод определения координат	Формулы, примененные для расчета средней квадратической погрешности определения координат характерных точек (Mt), м, с подставленными в такие формулы значениями и итоговые (вычисленные) значения Mt, м
	координаты, м		Радиус, м	координаты, м		Радиус, м		
	X	Y	R	X	Y	R		
1	2	3	4	5	6	7	8	9
н1260	—	—	—	384 269,11	1 377 897,65	—	Метод спутниковых геодезических измерений (определений)	$\sqrt{(0,10^2 + 0,10^2)} = 0,10$
н1270	—	—	—	384 266,87	1 377 903,18	—		
н1280	—	—	—	384 258,09	1 377 899,27	—		
н1290	—	—	—	384 260,39	1 377 893,97	—		
н1260	—	—	—	384 269,11	1 377 897,65	—		

2. Сведения о характеристиках объекта недвижимости с кадастровым номером 48:04:0730104:33 :

№ п/п	Наименование характеристики	Значение характеристики
1	2	3
1.	Вид объекта недвижимости	Здание

1	2	3
2.	Ранее присвоенный государственный учетный номер (инвентарный) здания, сооружения, объекта незавершенного строительства	—
3.	Кадастровый номер земельного участка (земельных участков), в границах которого (которых) расположены здание, сооружение, объект незавершенного строительства	—
4.	Уникальный учетный номер кадастрового квартала, в границах которого расположены здание, сооружение, объект незавершенного строительства	48:04:0730104
5.	Адрес здания, сооружения, объекта незавершенного строительства	399420, Российская Федерация, Липецкая область, Добринский р-н, Богородицкое с, Богородицкая ул, д 87
5.1.	Сведения о местоположении здания, сооружения, объекта незавершенного строительства (при отсутствии адреса) в структурированном в соответствии с федеральной информационной адресной системой виде	—
5.2.	Дополнительные сведения о местоположении	—
6.	Иные сведения	—

3. Пояснения к сведениям об объекте недвижимости с кадастровым номером 48:04:0730104:33 :

1.	—
----	---

1. Сведения о характерных точках контура объекта недвижимости с кадастровым номером 48:04:0730104:34 :

Система координат		МСК-48, зона 1					Зона № 1	
Обозначение характерных точек границ	Содержатся в Едином государственном реестре недвижимости			Определены в ходе выполнения комплексных кадастровых работ			Метод определения координат	Формулы, примененные для расчета средней квадратической погрешности определения координат характерных точек (Mt), м, с подставленными в такие формулы значениями и итоговые (вычисленные) значения Mt, м
	координаты, м		Радиус, м	координаты, м		Радиус, м		
	X	Y	R	X	Y	R		
1	2	3	4	5	6	7	8	9
н1300	—	—	—	384 085,49	1 377 823,85	—	Метод спутниковых геодезических измерений (определений)	$\sqrt{(0,10^2 + 0,10^2)} = 0,10$
н1310	—	—	—	384 083,17	1 377 829,16	—		
н1320	—	—	—	384 076,29	1 377 826,22	—		

1	2	3	4	5	6	7	8	9
н1330	—	—	—	384 078,59	1 377 820,92	—	Метод спутниковых геодезических измерений (определений)	$\sqrt{(0,10^2 + 0,10^2)} = 0,10$
н1300	—	—	—	384 085,49	1 377 823,85	—		

2. Сведения о характеристиках объекта недвижимости с кадастровым номером 48:04:0730104:34 :

№ п/п	Наименование характеристики	Значение характеристики
1	2	3
1.	Вид объекта недвижимости	Здание
2.	Ранее присвоенный государственный учетный номер (инвентарный) здания, сооружения, объекта незавершенного строительства	—
3.	Кадастровый номер земельного участка (земельных участков), в границах которого (которых) расположены здание, сооружение, объект незавершенного строительства	—
4.	Уникальный учетный номер кадастрового квартала, в границах которого расположены здание, сооружение, объект незавершенного строительства	48:04:0730104
5.	Адрес здания, сооружения, объекта незавершенного строительства	399420, Российская Федерация, Липецкая область, Добринский р-н, Богородицкое с, Богородицкая ул, д 97
5.1.	Сведения о местоположении здания, сооружения, объекта незавершенного строительства (при отсутствии адреса) в структурированном в соответствии с федеральной информационной адресной системой виде	—
5.2.	Дополнительные сведения о местоположении	—
6.	Иные сведения	—

3. Пояснения к сведениям об объекте недвижимости с кадастровым номером 48:04:0730104:34 :

1.	—
----	---

1. Сведения о характерных точках контура объекта недвижимости с кадастровым номером 48:04:0730104:35 :

Система координат			МСК-48, зона 1				Зона № 1	
Обозначение характерных точек границ	Содержатся в Едином государственном реестре недвижимости			Определены в ходе выполнения комплексных кадастровых работ			Метод определения координат	Формулы, примененные для расчета средней квадратической погрешности определения координат характерных точек (Mt), м, с подставленными в такие формулы значениями и итоговые (вычисленные) значения Mt, м
	координаты, м		Радиус, м	координаты, м		Радиус, м		
	X	Y	R	X	Y	R		
1	2	3	4	5	6	7	8	9
н1340	—	—	—	384 037,90	1 377 799,00	—	Метод спутниковых геодезических измерений (определений)	$\sqrt{(0,10^2 + 0,10^2)} = 0,10$
н1350	—	—	—	384 035,36	1 377 805,55	—		
н1360	—	—	—	384 025,21	1 377 801,03	—		
н1370	—	—	—	384 027,85	1 377 795,03	—		
н1340	—	—	—	384 037,90	1 377 799,00	—		
н1340	—	—	—	384 037,90	1 377 799,00	—		

2. Сведения о характеристиках объекта недвижимости с кадастровым номером 48:04:0730104:35 :

№ п/п	Наименование характеристики	Значение характеристики
1	2	3
1.	Вид объекта недвижимости	Здание
2.	Ранее присвоенный государственный учетный номер (инвентарный) здания, сооружения, объекта незавершенного строительства	—
3.	Кадастровый номер земельного участка (земельных участков), в границах которого (которых) расположены здание, сооружение, объект незавершенного строительства	—
4.	Уникальный учетный номер кадастрового квартала, в границах которого расположены здание, сооружение, объект незавершенного строительства	48:04:0730104

1	2	3
5.	Адрес здания, сооружения, объекта незавершенного строительства	399420, Российская Федерация, Липецкая область, Добринский р-н, Богородицкое с, Богородицкая ул, д 101
5.1.	Сведения о местоположении здания, сооружения, объекта незавершенного строительства (при отсутствии адреса) в структурированном в соответствии с федеральной информационной адресной системой виде	—
5.2.	Дополнительные сведения о местоположении	—
6.	Иные сведения	—

3. Пояснения к сведениям об объекте недвижимости с кадастровым номером 48:04:0730104:35 :

1.	—
----	---

1. Сведения о характерных точках контура объекта недвижимости с кадастровым номером 48:04:0730104:36 :

Система координат	<u>МСК-48, зона 1</u>	Зона №	<u>1</u>
-------------------	-----------------------	--------	----------

Обозначение характерных точек границ	Содержатся в Едином государственном реестре недвижимости			Определены в ходе выполнения комплексных кадастровых работ			Метод определения координат	Формулы, примененные для расчета средней квадратической погрешности определения координат характерных точек (Mt), м, с подставленными в такие формулы значениями и итоговые (вычисленные) значения Mt, м
	координаты, м		Радиус, м	координаты, м		Радиус, м		
	X	Y	R	X	Y	R		
1	2	3	4	5	6	7	8	9
н138О	—	—	—	384 275,72	1 378 221,15	—	Метод спутниковых геодезических измерений (определений)	$\sqrt{(0,10^2 + 0,10^2)} = 0,10$
н139О	—	—	—	384 271,01	1 378 221,22	—		
н140О	—	—	—	384 270,76	1 378 213,74	—		
н141О	—	—	—	384 275,72	1 378 213,64	—		
н138О	—	—	—	384 275,72	1 378 221,15	—		

2. Сведения о характеристиках объекта недвижимости с кадастровым номером 48:04:0730104:36 :

№ п/п	Наименование характеристики	Значение характеристики
1	2	3
1.	Вид объекта недвижимости	Здание

1	2	3
2.	Ранее присвоенный государственный учетный номер (инвентарный) здания, сооружения, объекта незавершенного строительства	—
3.	Кадастровый номер земельного участка (земельных участков), в границах которого (которых) расположены здание, сооружение, объект незавершенного строительства	—
4.	Уникальный учетный номер кадастрового квартала, в границах которого расположены здание, сооружение, объект незавершенного строительства	48:04:0730104
5.	Адрес здания, сооружения, объекта незавершенного строительства	399420, Российская Федерация, Липецкая область, Добринский р-н, Богородицкое с, Богородицкая ул, д 115
5.1.	Сведения о местоположении здания, сооружения, объекта незавершенного строительства (при отсутствии адреса) в структурированном в соответствии с федеральной информационной адресной системой виде	—
5.2.	Дополнительные сведения о местоположении	—
6.	Иные сведения	—

3. Пояснения к сведениям об объекте недвижимости с кадастровым номером 48:04:0730104:36 :

1.	—
----	---

1. Сведения о характерных точках контура объекта недвижимости с кадастровым номером 48:04:0730104:40 :

Система координат МСК-48, зона 1 Зона № 1

Обозначение характерных точек границ	Содержатся в Едином государственном реестре недвижимости			Определены в ходе выполнения комплексных кадастровых работ			Метод определения координат	Формулы, примененные для расчета средней квадратической погрешности определения координат характерных точек (Mt), м, с подставленными в такие формулы значениями и итоговые (вычисленные) значения Mt, м
	координаты, м		Радиус, м	координаты, м		Радиус, м		
	X	Y	R	X	Y	R		
1	2	3	4	5	6	7	8	9
н1420	—	—	—	383 956,47	1 378 022,99	—	Метод спутниковых геодезических измерений (определений)	$\sqrt{(0,10^2 + 0,10^2)} = 0,10$
н1430	—	—	—	383 964,85	1 378 023,68	—		
н1440	—	—	—	383 964,36	1 378 035,33	—		

1	2	3	4	5	6	7	8	9
н1450	—	—	—	383 955,77	1 378 034,90	—	Метод спутниковых геодезических измерений (определений)	$\sqrt{(0,10^2 + 0,10^2)} = 0,10$
н1420	—	—	—	383 956,47	1 378 022,99	—		

2. Сведения о характеристиках объекта недвижимости с кадастровым номером 48:04:0730104:40 :

№ п/п	Наименование характеристики	Значение характеристики
1	2	3
1.	Вид объекта недвижимости	Здание
2.	Ранее присвоенный государственный учетный номер (инвентарный) здания, сооружения, объекта незавершенного строительства	—
3.	Кадастровый номер земельного участка (земельных участков), в границах которого (которых) расположены здание, сооружение, объект незавершенного строительства	—
4.	Уникальный учетный номер кадастрового квартала, в границах которого расположены здание, сооружение, объект незавершенного строительства	48:04:0730104
5.	Адрес здания, сооружения, объекта незавершенного строительства	399420, Российская Федерация, Липецкая область, Добринский р-н, Богородицкое с, Богородицкая ул, д 105
5.1.	Сведения о местоположении здания, сооружения, объекта незавершенного строительства (при отсутствии адреса) в структурированном в соответствии с федеральной информационной адресной системой виде	—
5.2.	Дополнительные сведения о местоположении	—
6.	Иные сведения	—

3. Пояснения к сведениям об объекте недвижимости с кадастровым номером 48:04:0730104:40 :

1.	—
----	---

1. Сведения о характерных точках контура объекта недвижимости с кадастровым номером 48:04:0730104:41 :

Система координат		МСК-48, зона 1					Зона № 1	
Обозначение характерных точек границ	Содержатся в Едином государственном реестре недвижимости			Определены в ходе выполнения комплексных кадастровых работ			Метод определения координат	Формулы, примененные для расчета средней квадратической погрешности определения координат характерных точек (Mt), м, с подставленными в такие формулы значениями и итоговые (вычисленные) значения Mt, м
	координаты, м		Радиус, м	координаты, м		Радиус, м		
	X	Y	R	X	Y	R		
1	2	3	4	5	6	7	8	9
н1460	—	—	—	384 178,07	1 378 204,08	—	Метод спутниковых геодезических измерений (определений)	$\sqrt{(0,10^2 + 0,10^2)} = 0,10$
н1470	—	—	—	384 167,30	1 378 205,34	—		
н1480	—	—	—	384 167,02	1 378 200,70	—		
н1490	—	—	—	384 178,20	1 378 199,58	—		
н1460	—	—	—	384 178,07	1 378 204,08	—		
н1460	—	—	—	384 178,07	1 378 204,08	—		

2. Сведения о характеристиках объекта недвижимости с кадастровым номером 48:04:0730104:41 :

№ п/п	Наименование характеристики	Значение характеристики
1	2	3
1.	Вид объекта недвижимости	Здание
2.	Ранее присвоенный государственный учетный номер (инвентарный) здания, сооружения, объекта незавершенного строительства	—
3.	Кадастровый номер земельного участка (земельных участков), в границах которого (которых) расположены здание, сооружение, объект незавершенного строительства	—
4.	Уникальный учетный номер кадастрового квартала, в границах которого расположены здание, сооружение, объект незавершенного строительства	48:04:0730104

1	2	3
5.	Адрес здания, сооружения, объекта незавершенного строительства	399420, Российская Федерация, Липецкая область, Добринский р-н, Богородицкое с, Богородицкая ул, д 111
5.1.	Сведения о местоположении здания, сооружения, объекта незавершенного строительства (при отсутствии адреса) в структурированном в соответствии с федеральной информационной адресной системой виде	—
5.2.	Дополнительные сведения о местоположении	—
6.	Иные сведения	—

3. Пояснения к сведениям об объекте недвижимости с кадастровым номером 48:04:0730104:41 :

1.	—
----	---

1. Сведения о характерных точках контура объекта недвижимости с кадастровым номером 48:04:0730105:16 :

Система координат	<u>МСК-48, зона 1</u>	Зона №	<u>1</u>
-------------------	-----------------------	--------	----------

Обозначение характерных точек границ	Содержатся в Едином государственном реестре недвижимости			Определены в ходе выполнения комплексных кадастровых работ			Метод определения координат	Формулы, примененные для расчета средней квадратической погрешности определения координат характерных точек (Mt), м, с подставленными в такие формулы значениями и итоговые (вычисленные) значения Mt, м
	координаты, м		Радиус, м	координаты, м		Радиус, м		
	X	Y	R	X	Y	R		
1	2	3	4	5	6	7	8	9
н279О	—	—	—	384 084,23	1 378 441,47	—	Метод спутниковых геодезических измерений (определений)	$\sqrt{(0,10^2 + 0,10^2)} = 0,10$
н280О	—	—	—	384 083,97	1 378 448,21	—		
н281О	—	—	—	384 076,71	1 378 448,17	—		
н282О	—	—	—	384 076,32	1 378 441,55	—		
н279О	—	—	—	384 084,23	1 378 441,47	—		

2. Сведения о характеристиках объекта недвижимости с кадастровым номером 48:04:0730105:16 :

№ п/п	Наименование характеристики	Значение характеристики
1	2	3
1.	Вид объекта недвижимости	Здание

1	2	3
2.	Ранее присвоенный государственный учетный номер (инвентарный) здания, сооружения, объекта незавершенного строительства	—
3.	Кадастровый номер земельного участка (земельных участков), в границах которого (которых) расположены здание, сооружение, объект незавершенного строительства	—
4.	Уникальный учетный номер кадастрового квартала, в границах которого расположены здание, сооружение, объект незавершенного строительства	48:04:0730105
5.	Адрес здания, сооружения, объекта незавершенного строительства	399420, Российская Федерация, Липецкая область, Добринский р-н, Богородицкое с, Богородицкая ул, д 67
5.1.	Сведения о местоположении здания, сооружения, объекта незавершенного строительства (при отсутствии адреса) в структурированном в соответствии с федеральной информационной адресной системой виде	—
5.2.	Дополнительные сведения о местоположении	—
6.	Иные сведения	—

3. Пояснения к сведениям об объекте недвижимости с кадастровым номером 48:04:0730105:16 :

1.	—
----	---

1. Сведения о характерных точках контура объекта недвижимости с кадастровым номером 48:04:0730105:17 :

Система координат		МСК-48, зона 1					Зона № 1	
Обозначение характерных точек границ	Содержатся в Едином государственном реестре недвижимости			Определены в ходе выполнения комплексных кадастровых работ			Метод определения координат	Формулы, примененные для расчета средней квадратической погрешности определения координат характерных точек (Mt), м, с подставленными в такие формулы значениями и итоговые (вычисленные) значения Mt, м
	координаты, м		Радиус, м	координаты, м		Радиус, м		
	X	Y	R	X	Y	R		
1	2	3	4	5	6	7	8	9
н2830	—	—	—	384 164,21	1 378 425,59	—	Метод спутниковых геодезических измерений (определений)	$\sqrt{(0,10^2 + 0,10^2)} = 0,10$
н2840	—	—	—	384 165,19	1 378 430,77	—		
н2850	—	—	—	384 158,20	1 378 431,83	—		

1	2	3	4	5	6	7	8	9
н2860	—	—	—	384 157,03	1 378 426,36	—	Метод спутниковых геодезических измерений (определений)	$\sqrt{(0,10^2 + 0,10^2)} = 0,10$
н2830	—	—	—	384 164,21	1 378 425,59	—		

2. Сведения о характеристиках объекта недвижимости с кадастровым номером 48:04:0730105:17 :

№ п/п	Наименование характеристики	Значение характеристики
1	2	3
1.	Вид объекта недвижимости	Здание
2.	Ранее присвоенный государственный учетный номер (инвентарный) здания, сооружения, объекта незавершенного строительства	—
3.	Кадастровый номер земельного участка (земельных участков), в границах которого (которых) расположены здание, сооружение, объект незавершенного строительства	—
4.	Уникальный учетный номер кадастрового квартала, в границах которого расположены здание, сооружение, объект незавершенного строительства	48:04:0730105
5.	Адрес здания, сооружения, объекта незавершенного строительства	399420, Российская Федерация, Липецкая область, Добринский р-н, Богородицкое с, Богородицкая ул, д 69
5.1.	Сведения о местоположении здания, сооружения, объекта незавершенного строительства (при отсутствии адреса) в структурированном в соответствии с федеральной информационной адресной системой виде	—
5.2.	Дополнительные сведения о местоположении	—
6.	Иные сведения	—

3. Пояснения к сведениям об объекте недвижимости с кадастровым номером 48:04:0730105:17 :

1.	—
----	---

1. Сведения о характерных точках контура объекта недвижимости с кадастровым номером 48:04:0730105:18 :

Система координат		МСК-48, зона 1					Зона № 1	
Обозначение характерных точек границ	Содержатся в Едином государственном реестре недвижимости			Определены в ходе выполнения комплексных кадастровых работ			Метод определения координат	Формулы, примененные для расчета средней квадратической погрешности определения координат характерных точек (Mt), м, с подставленными в такие формулы значениями и итоговые (вычисленные) значения Mt, м
	координаты, м		Радиус, м	координаты, м		Радиус, м		
	X	Y	R	X	Y	R		
1	2	3	4	5	6	7	8	9
н2870	—	—	—	384 363,35	1 378 369,74	—	Метод спутниковых геодезических измерений (определений)	$\sqrt{(0,10^2 + 0,10^2)} = 0,10$
н2880	—	—	—	384 363,30	1 378 373,32	—		
н2890	—	—	—	384 356,15	1 378 373,50	—		
н2900	—	—	—	384 355,91	1 378 369,95	—		
н2870	—	—	—	384 363,35	1 378 369,74	—		

2. Сведения о характеристиках объекта недвижимости с кадастровым номером 48:04:0730105:18 :

№ п/п	Наименование характеристики	Значение характеристики
1	2	3
1.	Вид объекта недвижимости	Здание
2.	Ранее присвоенный государственный учетный номер (инвентарный) здания, сооружения, объекта незавершенного строительства	—
3.	Кадастровый номер земельного участка (земельных участков), в границах которого (которых) расположены здание, сооружение, объект незавершенного строительства	—
4.	Уникальный учетный номер кадастрового квартала, в границах которого расположены здание, сооружение, объект незавершенного строительства	48:04:0730105

1	2	3
5.	Адрес здания, сооружения, объекта незавершенного строительства	399420, Российская Федерация, Липецкая область, Добринский р-н, Богородицкое с, Богородицкая ул, д 75
5.1.	Сведения о местоположении здания, сооружения, объекта незавершенного строительства (при отсутствии адреса) в структурированном в соответствии с федеральной информационной адресной системой виде	—
5.2.	Дополнительные сведения о местоположении	—
6.	Иные сведения	—

3. Пояснения к сведениям об объекте недвижимости с кадастровым номером 48:04:0730105:18 :

1.	—
----	---

1. Сведения о характерных точках контура объекта недвижимости с кадастровым номером 48:04:0730105:19 :

Система координат	<u>МСК-48, зона 1</u>	Зона №	<u>1</u>
-------------------	-----------------------	--------	----------

Обозначение характерных точек границ	Содержатся в Едином государственном реестре недвижимости			Определены в ходе выполнения комплексных кадастровых работ			Метод определения координат	Формулы, примененные для расчета средней квадратической погрешности определения координат характерных точек (Mt), м, с подставленными в такие формулы значениями и итоговые (вычисленные) значения Mt, м
	координаты, м		Радиус, м	координаты, м		Радиус, м		
	X	Y	R	X	Y	R		
1	2	3	4	5	6	7	8	9
н2910	—	—	—	384 507,30	1 378 331,84	—	Метод спутниковых геодезических измерений (определений)	$\sqrt{(0,10^2 + 0,10^2)} = 0,10$
н2920	—	—	—	384 508,04	1 378 336,04	—		
н2930	—	—	—	384 500,60	1 378 337,12	—		
н2940	—	—	—	384 499,92	1 378 332,86	—		
н2910	—	—	—	384 507,30	1 378 331,84	—		

2. Сведения о характеристиках объекта недвижимости с кадастровым номером 48:04:0730105:19 :

№ п/п	Наименование характеристики	Значение характеристики
1	2	3
1.	Вид объекта недвижимости	Здание

1	2	3
2.	Ранее присвоенный государственный учетный номер (инвентарный) здания, сооружения, объекта незавершенного строительства	—
3.	Кадастровый номер земельного участка (земельных участков), в границах которого (которых) расположены здание, сооружение, объект незавершенного строительства	—
4.	Уникальный учетный номер кадастрового квартала, в границах которого расположены здание, сооружение, объект незавершенного строительства	48:04:0730105
5.	Адрес здания, сооружения, объекта незавершенного строительства	399420, Российская Федерация, Липецкая область, Добринский р-н, Богородицкое с, Богородицкая ул, д 79
5.1.	Сведения о местоположении здания, сооружения, объекта незавершенного строительства (при отсутствии адреса) в структурированном в соответствии с федеральной информационной адресной системой виде	—
5.2.	Дополнительные сведения о местоположении	—
6.	Иные сведения	—

3. Пояснения к сведениям об объекте недвижимости с кадастровым номером 48:04:0730105:19 :

1.	—
----	---

1. Сведения о характерных точках контура объекта недвижимости с кадастровым номером 48:04:0730105:20 :

Система координат		МСК-48, зона 1					Зона № 1	
Обозначение характерных точек границ	Содержатся в Едином государственном реестре недвижимости			Определены в ходе выполнения комплексных кадастровых работ			Метод определения координат	Формулы, примененные для расчета средней квадратической погрешности определения координат характерных точек (Mt), м, с подставленными в такие формулы значениями и итоговые (вычисленные) значения Mt, м
	координаты, м		Радиус, м	координаты, м		Радиус, м		
	X	Y	R	X	Y	R		
1	2	3	4	5	6	7	8	9
н2950	—	—	—	383 884,78	1 378 484,69	—	Метод спутниковых геодезических измерений (определений)	$\sqrt{(0,10^2 + 0,10^2)} = 0,10$
н2960	—	—	—	383 885,03	1 378 491,71	—		
н2970	—	—	—	383 874,85	1 378 491,62	—		

1	2	3	4	5	6	7	8	9
н2980	—	—	—	383 875,13	1 378 484,99	—	Метод спутниковых геодезических измерений (определений)	$\sqrt{(0,10^2 + 0,10^2)} = 0,10$
н2950	—	—	—	383 884,78	1 378 484,69	—		

2. Сведения о характеристиках объекта недвижимости с кадастровым номером 48:04:0730105:20 :

№ п/п	Наименование характеристики	Значение характеристики
1	2	3
1.	Вид объекта недвижимости	Здание
2.	Ранее присвоенный государственный учетный номер (инвентарный) здания, сооружения, объекта незавершенного строительства	—
3.	Кадастровый номер земельного участка (земельных участков), в границах которого (которых) расположены здание, сооружение, объект незавершенного строительства	—
4.	Уникальный учетный номер кадастрового квартала, в границах которого расположены здание, сооружение, объект незавершенного строительства	48:04:0730105
5.	Адрес здания, сооружения, объекта незавершенного строительства	399420, Российская Федерация, Липецкая область, Добринский р-н, Богородицкое с, Богородицкая ул, д 65
5.1.	Сведения о местоположении здания, сооружения, объекта незавершенного строительства (при отсутствии адреса) в структурированном в соответствии с федеральной информационной адресной системой виде	—
5.2.	Дополнительные сведения о местоположении	—
6.	Иные сведения	—

3. Пояснения к сведениям об объекте недвижимости с кадастровым номером 48:04:0730105:20 :

1.	—
----	---

1. Сведения о характерных точках контура объекта недвижимости с кадастровым номером 48:04:0730106:11 :

Система координат		МСК-48, зона 1					Зона № 1	
Обозначение характерных точек границ	Содержатся в Едином государственном реестре недвижимости			Определены в ходе выполнения комплексных кадастровых работ			Метод определения координат	Формулы, примененные для расчета средней квадратической погрешности определения координат характерных точек (Mt), м, с подставленными в такие формулы значениями и итоговые (вычисленные) значения Mt, м
	координаты, м		Радиус, м	координаты, м		Радиус, м		
	X	Y	R	X	Y	R		
1	2	3	4	5	6	7	8	9
н3280	—	—	—	384 193,68	1 378 449,56	—	Метод спутниковых геодезических измерений (определений)	$\sqrt{(0,10^2 + 0,10^2)} = 0,10$
н3290	—	—	—	384 194,27	1 378 460,02	—		
н3300	—	—	—	384 183,19	1 378 460,89	—		
н3310	—	—	—	384 183,66	1 378 450,30	—		
н3280	—	—	—	384 193,68	1 378 449,56	—		

2. Сведения о характеристиках объекта недвижимости с кадастровым номером 48:04:0730106:11 :

№ п/п	Наименование характеристики	Значение характеристики
1	2	3
1.	Вид объекта недвижимости	Здание
2.	Ранее присвоенный государственный учетный номер (инвентарный) здания, сооружения, объекта незавершенного строительства	—
3.	Кадастровый номер земельного участка (земельных участков), в границах которого (которых) расположены здание, сооружение, объект незавершенного строительства	—
4.	Уникальный учетный номер кадастрового квартала, в границах которого расположены здание, сооружение, объект незавершенного строительства	48:04:0730106

1	2	3
5.	Адрес здания, сооружения, объекта незавершенного строительства	399420, Российская Федерация, Липецкая область, Добринский р-н, Богородицкое с, Богородицкая ул, д 62
5.1.	Сведения о местоположении здания, сооружения, объекта незавершенного строительства (при отсутствии адреса) в структурированном в соответствии с федеральной информационной адресной системой виде	—
5.2.	Дополнительные сведения о местоположении	—
6.	Иные сведения	—

3. Пояснения к сведениям об объекте недвижимости с кадастровым номером 48:04:0730106:11 :

1.	—
----	---

1. Сведения о характерных точках контура объекта недвижимости с кадастровым номером 48:04:0730106:12 :

Система координат	<u>МСК-48, зона 1</u>	Зона №	<u>1</u>
-------------------	-----------------------	--------	----------

Обозначение характерных точек границ	Содержатся в Едином государственном реестре недвижимости			Определены в ходе выполнения комплексных кадастровых работ			Метод определения координат	Формулы, примененные для расчета средней квадратической погрешности определения координат характерных точек (Mt), м, с подставленными в такие формулы значениями и итоговые (вычисленные) значения Mt, м
	координаты, м		Радиус, м	координаты, м		Радиус, м		
	X	Y	R	X	Y	R		
1	2	3	4	5	6	7	8	9
н3320	—	—	—	384 267,97	1 378 416,39	—	Метод спутниковых геодезических измерений (определений)	$\sqrt{(0,10^2 + 0,10^2)} = 0,10$
н3330	—	—	—	384 268,86	1 378 419,85	—		
н3340	—	—	—	384 263,29	1 378 421,46	—		
н3350	—	—	—	384 262,07	1 378 418,22	—		
н3320	—	—	—	384 267,97	1 378 416,39	—		

2. Сведения о характеристиках объекта недвижимости с кадастровым номером 48:04:0730106:12 :

№ п/п	Наименование характеристики	Значение характеристики
1	2	3
1.	Вид объекта недвижимости	Здание

1	2	3
2.	Ранее присвоенный государственный учетный номер (инвентарный) здания, сооружения, объекта незавершенного строительства	—
3.	Кадастровый номер земельного участка (земельных участков), в границах которого (которых) расположены здание, сооружение, объект незавершенного строительства	—
4.	Уникальный учетный номер кадастрового квартала, в границах которого расположены здание, сооружение, объект незавершенного строительства	48:04:0730106
5.	Адрес здания, сооружения, объекта незавершенного строительства	399420, Российская Федерация, Липецкая область, Добринский р-н, Богородицкое с, Богородицкая ул, д 66
5.1.	Сведения о местоположении здания, сооружения, объекта незавершенного строительства (при отсутствии адреса) в структурированном в соответствии с федеральной информационной адресной системой виде	—
5.2.	Дополнительные сведения о местоположении	—
6.	Иные сведения	—

3. Пояснения к сведениям об объекте недвижимости с кадастровым номером 48:04:0730106:12 :

1.	—
----	---

1. Сведения о характерных точках контура объекта недвижимости с кадастровым номером 48:04:0730107:9 :

Система координат		МСК-48, зона 1					Зона № 1	
Обозначение характерных точек границ	Содержатся в Едином государственном реестре недвижимости			Определены в ходе выполнения комплексных кадастровых работ			Метод определения координат	Формулы, примененные для расчета средней квадратической погрешности определения координат характерных точек (Mt), м, с подставленными в такие формулы значениями и итоговые (вычисленные) значения Mt, м
	координаты, м		Радиус, м	координаты, м		Радиус, м		
	X	Y	R	X	Y	R		
1	2	3	4	5	6	7	8	9
н3760	—	—	—	383 651,67	1 378 526,10	—	Метод спутниковых геодезических измерений (определений)	$\sqrt{(0,10^2 + 0,10^2)} = 0,10$
н3770	—	—	—	383 651,13	1 378 532,03	—		
н3780	—	—	—	383 633,16	1 378 533,19	—		

1	2	3	4	5	6	7	8	9
н3790	—	—	—	383 632,50	1 378 527,12	—	Метод спутниковых геодезических измерений (определений)	$\sqrt{(0,10^2 + 0,10^2)} = 0,10$
н3760	—	—	—	383 651,67	1 378 526,10	—		

2. Сведения о характеристиках объекта недвижимости с кадастровым номером 48:04:0730107:9 :

№ п/п	Наименование характеристики	Значение характеристики
1	2	3
1.	Вид объекта недвижимости	Здание
2.	Ранее присвоенный государственный учетный номер (инвентарный) здания, сооружения, объекта незавершенного строительства	—
3.	Кадастровый номер земельного участка (земельных участков), в границах которого (которых) расположены здание, сооружение, объект незавершенного строительства	—
4.	Уникальный учетный номер кадастрового квартала, в границах которого расположены здание, сооружение, объект незавершенного строительства	48:04:0730111
5.	Адрес здания, сооружения, объекта незавершенного строительства	399420, Российская Федерация, Липецкая область, Добринский р-н, Богородицкое с, Богородицкая ул, д 50
5.1.	Сведения о местоположении здания, сооружения, объекта незавершенного строительства (при отсутствии адреса) в структурированном в соответствии с федеральной информационной адресной системой виде	—
5.2.	Дополнительные сведения о местоположении	—
6.	Иные сведения	—

3. Пояснения к сведениям об объекте недвижимости с кадастровым номером 48:04:0730107:9 :

1.	—
----	---

1. Сведения о характерных точках контура объекта недвижимости с кадастровым номером 48:04:0730107:10 :

Система координат			МСК-48, зона 1				Зона №		1
Обозначение характерных точек границ	Содержатся в Едином государственном реестре недвижимости			Определены в ходе выполнения комплексных кадастровых работ			Метод определения координат	Формулы, примененные для расчета средней квадратической погрешности определения координат характерных точек (Mt), м, с подставленными в такие формулы значениями и итоговые (вычисленные) значения Mt, м	
	координаты, м		Радиус, м	координаты, м		Радиус, м			
	X	Y	R	X	Y	R			
1	2	3	4	5	6	7	8	9	
1	383 753,27	1 378 520,06	—	383 753,27	1 378 520,06	—	Метод спутниковых геодезических измерений (определений)	$\sqrt{(0,10^2 + 0,10^2)} = 0,10$	
2	383 753,28	1 378 526,88	—	383 753,28	1 378 526,88	—			
3	383 738,82	1 378 526,89	—	383 738,82	1 378 526,89	—			
4	383 738,82	1 378 520,07	—	383 738,82	1 378 520,07	—			
1	383 753,27	1 378 520,06	—	383 753,27	1 378 520,06	—			

2. Сведения о характеристиках объекта недвижимости с кадастровым номером 48:04:0730107:10 :

№ п/п	Наименование характеристики	Значение характеристики
1	2	3
1.	Вид объекта недвижимости	Здание
2.	Ранее присвоенный государственный учетный номер (инвентарный) здания, сооружения, объекта незавершенного строительства	—
3.	Кадастровый номер земельного участка (земельных участков), в границах которого (которых) расположены здание, сооружение, объект незавершенного строительства	—
4.	Уникальный учетный номер кадастрового квартала, в границах которого расположены здание, сооружение, объект незавершенного строительства	48:04:0730107

1	2	3
5.	Адрес здания, сооружения, объекта незавершенного строительства	399420, Российская Федерация, Липецкая область, Добринский р-н, Богородицкое с, Богородицкая ул, д 52
5.1.	Сведения о местоположении здания, сооружения, объекта незавершенного строительства (при отсутствии адреса) в структурированном в соответствии с федеральной информационной адресной системой виде	—
5.2.	Дополнительные сведения о местоположении	—
6.	Иные сведения	—

3. Пояснения к сведениям об объекте недвижимости с кадастровым номером 48:04:0730107:10 :

1.	—
----	---

1. Сведения о характерных точках контура объекта недвижимости с кадастровым номером 48:04:0730108:4 :

Система координат	<u>МСК-48, зона 1</u>	Зона № <u>1</u>
-------------------	-----------------------	-----------------

Обозначение характерных точек границ	Содержатся в Едином государственном реестре недвижимости			Определены в ходе выполнения комплексных кадастровых работ			Метод определения координат	Формулы, примененные для расчета средней квадратической погрешности определения координат характерных точек (Mt), м, с подставленными в такие формулы значениями и итоговые (вычисленные) значения Mt, м
	координаты, м		Радиус, м	координаты, м		Радиус, м		
	X	Y	R	X	Y	R		
1	2	3	4	5	6	7	8	9
н3510	—	—	—	383 726,34	1 378 490,11	—	Метод спутниковых геодезических измерений (определений)	$\sqrt{(0,10^2 + 0,10^2)} = 0,10$
н3520	—	—	—	383 726,55	1 378 494,36	—		
н3530	—	—	—	383 719,78	1 378 494,62	—		
н3540	—	—	—	383 719,90	1 378 490,39	—		
н3510	—	—	—	383 726,34	1 378 490,11	—		

2. Сведения о характеристиках объекта недвижимости с кадастровым номером 48:04:0730108:4 :

№ п/п	Наименование характеристики	Значение характеристики
1	2	3
1.	Вид объекта недвижимости	Здание

1	2	3
2.	Ранее присвоенный государственный учетный номер (инвентарный) здания, сооружения, объекта незавершенного строительства	—
3.	Кадастровый номер земельного участка (земельных участков), в границах которого (которых) расположены здание, сооружение, объект незавершенного строительства	—
4.	Уникальный учетный номер кадастрового квартала, в границах которого расположены здание, сооружение, объект незавершенного строительства	48:04:0730108
5.	Адрес здания, сооружения, объекта незавершенного строительства	399420, Российская Федерация, Липецкая область, Добринский р-н, Богородицкое с, Богородицкая ул, д 61
5.1.	Сведения о местоположении здания, сооружения, объекта незавершенного строительства (при отсутствии адреса) в структурированном в соответствии с федеральной информационной адресной системой виде	—
5.2.	Дополнительные сведения о местоположении	—
6.	Иные сведения	—

3. Пояснения к сведениям об объекте недвижимости с кадастровым номером 48:04:0730108:4 :

1.	—
----	---

1. Сведения о характерных точках контура объекта недвижимости с кадастровым номером 48:04:0730109:9 :

Система координат <u>МСК-48, зона 1</u>		Зона № <u>1</u>						
Обозначение характерных точек границ	Содержатся в Едином государственном реестре недвижимости		Определены в ходе выполнения комплексных кадастровых работ			Метод определения координат	Формулы, примененные для расчета средней квадратической погрешности определения координат характерных точек (Mt), м, с подставленными в такие формулы значениями и итоговые (вычисленные) значения Mt, м	
	координаты, м		координаты, м		Радиус, м			
	X	Y	X	Y	R			
1	2	3	4	5	6	7	8	9
н5160	—	—	—	383 808,06	1 378 292,67	—	Метод спутниковых геодезических измерений (определений)	$\sqrt{(0,10^2 + 0,10^2)} = 0,10$
н5170	—	—	—	383 805,67	1 378 301,63	—		
н5180	—	—	—	383 800,31	1 378 300,57	—		

1	2	3	4	5	6	7	8	9
н5190	—	—	—	383 802,89	1 378 290,81	—	Метод спутниковых геодезических измерений (определений)	$\sqrt{(0,10^2 + 0,10^2)} = 0,10$
н5160	—	—	—	383 808,06	1 378 292,67	—		

2. Сведения о характеристиках объекта недвижимости с кадастровым номером 48:04:0730109:9 :

№ п/п	Наименование характеристики	Значение характеристики
1	2	3
1.	Вид объекта недвижимости	Здание
2.	Ранее присвоенный государственный учетный номер (инвентарный) здания, сооружения, объекта незавершенного строительства	—
3.	Кадастровый номер земельного участка (земельных участков), в границах которого (которых) расположены здание, сооружение, объект незавершенного строительства	—
4.	Уникальный учетный номер кадастрового квартала, в границах которого расположены здание, сооружение, объект незавершенного строительства	48:04:0730109
5.	Адрес здания, сооружения, объекта незавершенного строительства	399420, Российская Федерация, Липецкая область, Добринский р-н, Богородицкое с, Богородицкая ул, д 102
5.1.	Сведения о местоположении здания, сооружения, объекта незавершенного строительства (при отсутствии адреса) в структурированном в соответствии с федеральной информационной адресной системой виде	—
5.2.	Дополнительные сведения о местоположении	—
6.	Иные сведения	—

3. Пояснения к сведениям об объекте недвижимости с кадастровым номером 48:04:0730109:9 :

1.	—
----	---

1. Сведения о характерных точках контура объекта недвижимости с кадастровым номером 48:04:0730110:11 :

Система координат		МСК-48, зона 1					Зона № 1	
Обозначение характерных точек границ	Содержатся в Едином государственном реестре недвижимости			Определены в ходе выполнения комплексных кадастровых работ			Метод определения координат	Формулы, примененные для расчета средней квадратической погрешности определения координат характерных точек (Mt), м, с подставленными в такие формулы значениями и итоговые (вычисленные) значения Mt, м
	координаты, м		Радиус, м	координаты, м		Радиус, м		
	X	Y	R	X	Y	R		
1	2	3	4	5	6	7	8	9
н3840	—	—	—	383 215,34	1 378 118,57	—	Метод спутниковых геодезических измерений (определений)	$\sqrt{(0,10^2 + 0,10^2)} = 0,10$
н3850	—	—	—	383 219,98	1 378 122,38	—		
н3860	—	—	—	383 213,68	1 378 130,32	—		
н3870	—	—	—	383 208,77	1 378 126,69	—		
н3840	—	—	—	383 215,34	1 378 118,57	—		

2. Сведения о характеристиках объекта недвижимости с кадастровым номером 48:04:0730110:11 :

№ п/п	Наименование характеристики	Значение характеристики
1	2	3
1.	Вид объекта недвижимости	Здание
2.	Ранее присвоенный государственный учетный номер (инвентарный) здания, сооружения, объекта незавершенного строительства	—
3.	Кадастровый номер земельного участка (земельных участков), в границах которого (которых) расположены здание, сооружение, объект незавершенного строительства	—
4.	Уникальный учетный номер кадастрового квартала, в границах которого расположены здание, сооружение, объект незавершенного строительства	48:04:0730110

1	2	3
5.	Адрес здания, сооружения, объекта незавершенного строительства	399420, Российская Федерация, Липецкая область, Добринский р-н, Богородицкое с, Богородицкая ул, д 53
5.1.	Сведения о местоположении здания, сооружения, объекта незавершенного строительства (при отсутствии адреса) в структурированном в соответствии с федеральной информационной адресной системой виде	—
5.2.	Дополнительные сведения о местоположении	—
6.	Иные сведения	—

3. Пояснения к сведениям об объекте недвижимости с кадастровым номером 48:04:0730110:11 :

1.	—
----	---

1. Сведения о характерных точках контура объекта недвижимости с кадастровым номером 48:04:0730110:12 :

Система координат		МСК-48, зона 1					Зона № 1	
Обозначение характерных точек границ	Содержатся в Едином государственном реестре недвижимости			Определены в ходе выполнения комплексных кадастровых работ			Метод определения координат	Формулы, примененные для расчета средней квадратической погрешности определения координат характерных точек (Mt), м, с подставленными в такие формулы значениями и итоговые (вычисленные) значения Mt, м
	координаты, м		Радиус, м	координаты, м		Радиус, м		
	X	Y	R	X	Y	R		
1	2	3	4	5	6	7	8	9
н3880	—	—	—	383 135,05	1 378 129,67	—	Метод спутниковых геодезических измерений (определений)	$\sqrt{(0,10^2 + 0,10^2)} = 0,10$
н3890	—	—	—	383 146,93	1 378 140,35	—		
н3900	—	—	—	383 139,14	1 378 148,32	—		
н3910	—	—	—	383 128,37	1 378 138,70	—		
н3880	—	—	—	383 135,05	1 378 129,67	—		

2. Сведения о характеристиках объекта недвижимости с кадастровым номером 48:04:0730110:12 :

№ п/п	Наименование характеристики	Значение характеристики
1	2	3
1.	Вид объекта недвижимости	Здание

1	2	3
2.	Ранее присвоенный государственный учетный номер (инвентарный) здания, сооружения, объекта незавершенного строительства	—
3.	Кадастровый номер земельного участка (земельных участков), в границах которого (которых) расположены здание, сооружение, объект незавершенного строительства	—
4.	Уникальный учетный номер кадастрового квартала, в границах которого расположены здание, сооружение, объект незавершенного строительства	48:04:0730110
5.	Адрес здания, сооружения, объекта незавершенного строительства	399420, Российская Федерация, Липецкая область, Добринский р-н, Богородицкое с, Богородицкая ул, д 51
5.1.	Сведения о местоположении здания, сооружения, объекта незавершенного строительства (при отсутствии адреса) в структурированном в соответствии с федеральной информационной адресной системой виде	—
5.2.	Дополнительные сведения о местоположении	—
6.	Иные сведения	—

3. Пояснения к сведениям об объекте недвижимости с кадастровым номером 48:04:0730110:12 :

1.	—
----	---

1. Сведения о характерных точках контура объекта недвижимости с кадастровым номером 48:04:0730110:124 :

Система координат		МСК-48, зона 1					Зона № 1	
Обозначение характерных точек границ	Содержатся в Едином государственном реестре недвижимости			Определены в ходе выполнения комплексных кадастровых работ			Метод определения координат	Формулы, примененные для расчета средней квадратической погрешности определения координат характерных точек (Mt), м, с подставленными в такие формулы значениями и итоговые (вычисленные) значения Mt, м
	координаты, м		Радиус, м	координаты, м		Радиус, м		
	X	Y	R	X	Y	R		
1	2	3	4	5	6	7	8	9
1	383 307,62	1 378 255,93	—	383 307,62	1 378 255,93	—	Метод спутниковых геодезических измерений (определений)	$\sqrt{(0,10^2 + 0,10^2)} = 0,10$
2	383 305,85	1 378 263,42	—	383 305,85	1 378 263,42	—		
3	383 309,48	1 378 264,27	—	383 309,48	1 378 264,27	—		

1	2	3	4	5	6	7	8	9
4	383 308,62	1 378 267,89	—	383 308,62	1 378 267,89	—	Метод спутниковых геодезических измерений (определений)	$\sqrt{(0,10^2 + 0,10^2)} = 0,10$
5	383 309,72	1 378 268,15	—	383 309,72	1 378 268,15	—		
6	383 306,73	1 378 280,80	—	383 306,73	1 378 280,80	—		
7	383 305,59	1 378 280,54	—	383 305,59	1 378 280,54	—		
8	383 304,75	1 378 284,09	—	383 304,75	1 378 284,09	—		
9	383 300,50	1 378 283,08	—	383 300,50	1 378 283,08	—		
10	383 300,16	1 378 283,48	—	383 300,16	1 378 283,48	—		
11	383 299,76	1 378 283,90	—	383 299,76	1 378 283,90	—		
12	383 299,41	1 378 284,19	—	383 299,41	1 378 284,19	—		
13	383 298,98	1 378 284,50	—	383 298,98	1 378 284,50	—		
14	383 298,49	1 378 284,79	—	383 298,49	1 378 284,79	—		
15	383 298,04	1 378 284,99	—	383 298,04	1 378 284,99	—		
16	383 297,60	1 378 285,17	—	383 297,60	1 378 285,17	—		
17	383 297,11	1 378 285,30	—	383 297,11	1 378 285,30	—		
18	383 296,77	1 378 285,38	—	383 296,77	1 378 285,38	—		
19	383 296,53	1 378 285,42	—	383 296,53	1 378 285,42	—		
20	383 296,20	1 378 285,46	—	383 296,20	1 378 285,46	—		

1	2	3	4	5	6	7	8	9
21	383 295,84	1 378 285,48	—	383 295,84	1 378 285,48	—	Метод спутниковых геодезических измерений (определений)	$\sqrt{(0,10^2 + 0,10^2)} = 0,10$
22	383 295,45	1 378 285,47	—	383 295,45	1 378 285,47	—		
23	383 295,10	1 378 285,45	—	383 295,10	1 378 285,45	—		
24	383 294,74	1 378 285,40	—	383 294,74	1 378 285,40	—		
25	383 294,39	1 378 285,34	—	383 294,39	1 378 285,34	—		
26	383 294,03	1 378 285,24	—	383 294,03	1 378 285,24	—		
27	383 293,72	1 378 285,14	—	383 293,72	1 378 285,14	—		
28	383 293,38	1 378 285,01	—	383 293,38	1 378 285,01	—		
29	383 293,09	1 378 284,89	—	383 293,09	1 378 284,89	—		
30	383 292,72	1 378 284,70	—	383 292,72	1 378 284,70	—		
31	383 292,39	1 378 284,49	—	383 292,39	1 378 284,49	—		
32	383 292,10	1 378 284,29	—	383 292,10	1 378 284,29	—		
33	383 291,81	1 378 284,05	—	383 291,81	1 378 284,05	—		
34	383 291,54	1 378 283,81	—	383 291,54	1 378 283,81	—		
35	383 291,31	1 378 283,58	—	383 291,31	1 378 283,58	—		
36	383 291,05	1 378 283,28	—	383 291,05	1 378 283,28	—		
37	383 290,84	1 378 283,01	—	383 290,84	1 378 283,01	—		

1	2	3	4	5	6	7	8	9
38	383 290,62	1 378 282,69	—	383 290,62	1 378 282,69	—	Метод спутниковых геодезических измерений (определений)	$\sqrt{(0,10^2 + 0,10^2)} = 0,10$
39	383 290,45	1 378 282,41	—	383 290,45	1 378 282,41	—		
40	383 290,28	1 378 282,08	—	383 290,28	1 378 282,08	—		
41	383 290,14	1 378 281,75	—	383 290,14	1 378 281,75	—		
42	383 290,01	1 378 281,41	—	383 290,01	1 378 281,41	—		
43	383 289,90	1 378 281,08	—	383 289,90	1 378 281,08	—		
44	383 289,82	1 378 280,74	—	383 289,82	1 378 280,74	—		
45	383 285,40	1 378 279,70	—	383 285,40	1 378 279,70	—		
46	383 286,27	1 378 276,05	—	383 286,27	1 378 276,05	—		
47	383 285,13	1 378 275,78	—	383 285,13	1 378 275,78	—		
48	383 288,12	1 378 263,13	—	383 288,12	1 378 263,13	—		
49	383 289,23	1 378 263,39	—	383 289,23	1 378 263,39	—		
50	383 290,06	1 378 259,86	—	383 290,06	1 378 259,86	—		
51	383 293,67	1 378 260,71	—	383 293,67	1 378 260,71	—		
52	383 295,55	1 378 252,79	—	383 295,55	1 378 252,79	—		
53	383 296,77	1 378 253,08	—	383 296,77	1 378 253,08	—		
54	383 296,55	1 378 254,03	—	383 296,55	1 378 254,03	—		

1	2	3	4	5	6	7	8	9
55	383 298,85	1 378 254,58	—	383 298,85	1 378 254,58	—	Метод спутниковых геодезических измерений (определений)	$\sqrt{(0,10^2 + 0,10^2)} = 0,10$
56	383 299,15	1 378 253,33	—	383 299,15	1 378 253,33	—		
57	383 300,27	1 378 253,60	—	383 300,27	1 378 253,60	—		
58	383 300,13	1 378 254,18	—	383 300,13	1 378 254,18	—		
59	383 300,47	1 378 254,26	—	383 300,47	1 378 254,26	—		
60	383 300,31	1 378 254,92	—	383 300,31	1 378 254,92	—		
61	383 302,75	1 378 255,50	—	383 302,75	1 378 255,50	—		
62	383 302,90	1 378 254,84	—	383 302,90	1 378 254,84	—		
63	383 303,24	1 378 254,92	—	383 303,24	1 378 254,92	—		
64	383 303,38	1 378 254,33	—	383 303,38	1 378 254,33	—		
65	383 304,50	1 378 254,60	—	383 304,50	1 378 254,60	—		
66	383 304,21	1 378 255,84	—	383 304,21	1 378 255,84	—		
67	383 306,50	1 378 256,39	—	383 306,50	1 378 256,39	—		
68	383 306,66	1 378 255,71	—	383 306,66	1 378 255,71	—		
1	383 307,62	1 378 255,93	—	383 307,62	1 378 255,93	—		

2. Сведения о характеристиках объекта недвижимости с кадастровым номером 48:04:0730110:124 :

№ п/п	Наименование характеристики	Значение характеристики
1	2	3
1.	Вид объекта недвижимости	Здание

1	2	3
2.	Ранее присвоенный государственный учетный номер (инвентарный) здания, сооружения, объекта незавершенного строительства	—
3.	Кадастровый номер земельного участка (земельных участков), в границах которого (которых) расположены здание, сооружение, объект незавершенного строительства	—
4.	Уникальный учетный номер кадастрового квартала, в границах которого расположены здание, сооружение, объект незавершенного строительства	48:04:0730110
5.	Адрес здания, сооружения, объекта незавершенного строительства	—
5.1.	Сведения о местоположении здания, сооружения, объекта незавершенного строительства (при отсутствии адреса) в структурированном в соответствии с федеральной информационной адресной системой виде	399420, Российская Федерация, Липецкая область, Добринский р-н, Богородицкое с, Богородицкая ул
5.2.	Дополнительные сведения о местоположении	—
6.	Иные сведения	—

3. Пояснения к сведениям об объекте недвижимости с кадастровым номером 48:04:0730110:124 :

1.	—
----	---

1. Сведения о характерных точках контура объекта недвижимости с кадастровым номером 48:04:0730111:2 :

Система координат		МСК-48, зона 1					Зона № 1	
Обозначение характерных точек границ	Содержатся в Едином государственном реестре недвижимости			Определены в ходе выполнения комплексных кадастровых работ			Метод определения координат	Формулы, примененные для расчета средней квадратической погрешности определения координат характерных точек (Mt), м, с подставленными в такие формулы значениями и итоговые (вычисленные) значения Mt, м
	координаты, м		Радиус, м	координаты, м		Радиус, м		
	X	Y	R	X	Y	R		
1	2	3	4	5	6	7	8	9
н4970	—	—	—	383 614,54	1 378 533,71	—	Метод спутниковых геодезических измерений (определений)	$\sqrt{(0,10^2 + 0,10^2)} = 0,10$
н4980	—	—	—	383 613,48	1 378 537,89	—		
н4990	—	—	—	383 605,05	1 378 536,74	—		

1	2	3	4	5	6	7	8	9
н5000	—	—	—	383 606,00	1 378 532,29	—	Метод спутниковых геодезических измерений (определений)	$\sqrt{(0,10^2 + 0,10^2)} = 0,10$
н4970	—	—	—	383 614,54	1 378 533,71	—		

2. Сведения о характеристиках объекта недвижимости с кадастровым номером 48:04:0730111:2 :

№ п/п	Наименование характеристики	Значение характеристики
1	2	3
1.	Вид объекта недвижимости	Здание
2.	Ранее присвоенный государственный учетный номер (инвентарный) здания, сооружения, объекта незавершенного строительства	—
3.	Кадастровый номер земельного участка (земельных участков), в границах которого (которых) расположены здание, сооружение, объект незавершенного строительства	—
4.	Уникальный учетный номер кадастрового квартала, в границах которого расположены здание, сооружение, объект незавершенного строительства	48:04:0730111
5.	Адрес здания, сооружения, объекта незавершенного строительства	399420, Российская Федерация, Липецкая область, Добринский р-н, Богородицкое с, Богородицкая ул, д 48
5.1.	Сведения о местоположении здания, сооружения, объекта незавершенного строительства (при отсутствии адреса) в структурированном в соответствии с федеральной информационной адресной системой виде	—
5.2.	Дополнительные сведения о местоположении	—
6.	Иные сведения	—

3. Пояснения к сведениям об объекте недвижимости с кадастровым номером 48:04:0730111:2 :

1.	—
----	---

1. Сведения о характерных точках контура объекта недвижимости с кадастровым номером 48:04:0730112:13 :

Система координат			МСК-48, зона 1				Зона №		1
Обозначение характерных точек границ	Содержатся в Едином государственном реестре недвижимости			Определены в ходе выполнения комплексных кадастровых работ			Метод определения координат	Формулы, примененные для расчета средней квадратической погрешности определения координат характерных точек (Mt), м, с подставленными в такие формулы значениями и итоговые (вычисленные) значения Mt, м	
	координаты, м		Радиус, м	координаты, м		Радиус, м			
	X	Y	R	X	Y	R			
1	2	3	4	5	6	7	8	9	
н5570	—	—	—	383 137,32	1 378 206,97	—	Метод спутниковых геодезических измерений (определений)	$\sqrt{(0,10^2 + 0,10^2)} = 0,10$	
н5580	—	—	—	383 143,26	1 378 212,54	—			
н5590	—	—	—	383 140,70	1 378 215,41	—			
н5600	—	—	—	383 134,86	1 378 209,84	—			
н5570	—	—	—	383 137,32	1 378 206,97	—			
н5570	—	—	—	383 137,32	1 378 206,97	—			

2. Сведения о характеристиках объекта недвижимости с кадастровым номером 48:04:0730112:13 :

№ п/п	Наименование характеристики	Значение характеристики
1	2	3
1.	Вид объекта недвижимости	Здание
2.	Ранее присвоенный государственный учетный номер (инвентарный) здания, сооружения, объекта незавершенного строительства	—
3.	Кадастровый номер земельного участка (земельных участков), в границах которого (которых) расположены здание, сооружение, объект незавершенного строительства	—
4.	Уникальный учетный номер кадастрового квартала, в границах которого расположены здание, сооружение, объект незавершенного строительства	48:04:0730112

1	2	3
5.	Адрес здания, сооружения, объекта незавершенного строительства	399420, Российская Федерация, Липецкая область, Добринский р-н, Богородицкое с, Богородицкая ул, д 36
5.1.	Сведения о местоположении здания, сооружения, объекта незавершенного строительства (при отсутствии адреса) в структурированном в соответствии с федеральной информационной адресной системой виде	—
5.2.	Дополнительные сведения о местоположении	—
6.	Иные сведения	—

3. Пояснения к сведениям об объекте недвижимости с кадастровым номером 48:04:0730112:13 :

1.	—
----	---

1. Сведения о характерных точках контура объекта недвижимости с кадастровым номером 48:04:0730112:14 :

Система координат	<u>МСК-48, зона 1</u>	Зона №	<u>1</u>
-------------------	-----------------------	--------	----------

Обозначение характерных точек границ	Содержатся в Едином государственном реестре недвижимости			Определены в ходе выполнения комплексных кадастровых работ			Метод определения координат	Формулы, примененные для расчета средней квадратической погрешности определения координат характерных точек (Mt), м, с подставленными в такие формулы значениями и итоговые (вычисленные) значения Mt, м
	координаты, м		Радиус, м	координаты, м		Радиус, м		
	X	Y	R	X	Y	R		
1	2	3	4	5	6	7	8	9
н5610	—	—	—	383 340,22	1 378 390,66	—	Метод спутниковых геодезических измерений (определений)	$\sqrt{(0,10^2 + 0,10^2)} = 0,10$
н5620	—	—	—	383 348,16	1 378 398,33	—		
н5630	—	—	—	383 345,61	1 378 401,19	—		
н5640	—	—	—	383 337,50	1 378 394,03	—		
н5610	—	—	—	383 340,22	1 378 390,66	—		

2. Сведения о характеристиках объекта недвижимости с кадастровым номером 48:04:0730112:14 :

№ п/п	Наименование характеристики	Значение характеристики
1	2	3
1.	Вид объекта недвижимости	Здание

1	2	3
2.	Ранее присвоенный государственный учетный номер (инвентарный) здания, сооружения, объекта незавершенного строительства	—
3.	Кадастровый номер земельного участка (земельных участков), в границах которого (которых) расположены здание, сооружение, объект незавершенного строительства	—
4.	Уникальный учетный номер кадастрового квартала, в границах которого расположены здание, сооружение, объект незавершенного строительства	48:04:0730112
5.	Адрес здания, сооружения, объекта незавершенного строительства	399420, Российская Федерация, Липецкая область, Добринский р-н, Богородицкое с, Богородицкая ул, д 44
5.1.	Сведения о местоположении здания, сооружения, объекта незавершенного строительства (при отсутствии адреса) в структурированном в соответствии с федеральной информационной адресной системой виде	—
5.2.	Дополнительные сведения о местоположении	—
6.	Иные сведения	—

3. Пояснения к сведениям об объекте недвижимости с кадастровым номером 48:04:0730112:14 :

1.	—
----	---

1. Сведения о характерных точках контура объекта недвижимости с кадастровым номером 48:04:0730113:9 :

Система координат		МСК-48, зона 1					Зона № 1	
Обозначение характерных точек границ	Содержатся в Едином государственном реестре недвижимости			Определены в ходе выполнения комплексных кадастровых работ			Метод определения координат	Формулы, примененные для расчета средней квадратической погрешности определения координат характерных точек (Mt), м, с подставленными в такие формулы значениями и итоговые (вычисленные) значения Mt, м
	координаты, м		Радиус, м	координаты, м		Радиус, м		
	X	Y	R	X	Y	R		
1	2	3	4	5	6	7	8	9
н5650	—	—	—	383 028,05	1 378 025,20	—	Метод спутниковых геодезических измерений (определений)	$\sqrt{(0,10^2 + 0,10^2)} = 0,10$
н5660	—	—	—	383 034,82	1 378 031,09	—		
н5670	—	—	—	383 032,39	1 378 033,64	—		

1	2	3	4	5	6	7	8	9
н5680	—	—	—	383 025,93	1 378 028,10	—	Метод спутниковых геодезических измерений (определений)	$\sqrt{(0,10^2 + 0,10^2)} = 0,10$
н5650	—	—	—	383 028,05	1 378 025,20	—		

2. Сведения о характеристиках объекта недвижимости с кадастровым номером 48:04:0730113:9 :

№ п/п	Наименование характеристики	Значение характеристики
1	2	3
1.	Вид объекта недвижимости	Здание
2.	Ранее присвоенный государственный учетный номер (инвентарный) здания, сооружения, объекта незавершенного строительства	—
3.	Кадастровый номер земельного участка (земельных участков), в границах которого (которых) расположены здание, сооружение, объект незавершенного строительства	—
4.	Уникальный учетный номер кадастрового квартала, в границах которого расположены здание, сооружение, объект незавершенного строительства	48:04:0730113
5.	Адрес здания, сооружения, объекта незавершенного строительства	399420, Российская Федерация, Липецкая область, Добринский р-н, Богородицкое с, Богородицкая ул, д 49
5.1.	Сведения о местоположении здания, сооружения, объекта незавершенного строительства (при отсутствии адреса) в структурированном в соответствии с федеральной информационной адресной системой виде	—
5.2.	Дополнительные сведения о местоположении	—
6.	Иные сведения	—

3. Пояснения к сведениям об объекте недвижимости с кадастровым номером 48:04:0730113:9 :

1.	—
----	---

1. Сведения о характерных точках контура объекта недвижимости с кадастровым номером 48:04:0730113:10 :

Система координат			МСК-48, зона 1				Зона № 1	
Обозначение характерных точек границ	Содержатся в Едином государственном реестре недвижимости			Определены в ходе выполнения комплексных кадастровых работ			Метод определения координат	Формулы, примененные для расчета средней квадратической погрешности определения координат характерных точек (Mt), м, с подставленными в такие формулы значениями и итоговые (вычисленные) значения Mt, м
	координаты, м		Радиус, м	координаты, м		Радиус, м		
	X	Y	R	X	Y	R		
1	2	3	4	5	6	7	8	9
1	383 161,40	1 377 764,59	—	383 161,40	1 377 764,59	—	Метод спутниковых геодезических измерений (определений)	$\sqrt{(0,10^2 + 0,10^2)} = 0,10$
2	383 159,88	1 377 769,83	—	383 159,88	1 377 769,83	—		
3	383 155,83	1 377 780,12	—	383 155,83	1 377 780,12	—		
4	383 149,71	1 377 777,93	—	383 149,71	1 377 777,93	—		
5	383 153,71	1 377 766,78	—	383 153,71	1 377 766,78	—		
6	383 151,26	1 377 765,90	—	383 151,26	1 377 765,90	—		
7	383 152,83	1 377 761,52	—	383 152,83	1 377 761,52	—		
8	383 156,28	1 377 762,40	—	383 156,28	1 377 762,40	—		
1	383 161,40	1 377 764,59	—	383 161,40	1 377 764,59	—		

2. Сведения о характеристиках объекта недвижимости с кадастровым номером 48:04:0730113:10 :

№ п/п	Наименование характеристики	Значение характеристики
1	2	3
1.	Вид объекта недвижимости	Здание
2.	Ранее присвоенный государственный учетный номер (инвентарный) здания, сооружения, объекта незавершенного строительства	—

1	2	3
3.	Кадастровый номер земельного участка (земельных участков), в границах которого (которых) расположены здание, сооружение, объект незавершенного строительства	—
4.	Уникальный учетный номер кадастрового квартала, в границах которого расположены здание, сооружение, объект незавершенного строительства	48:04:0730113
5.	Адрес здания, сооружения, объекта незавершенного строительства	399420, Российская Федерация, Липецкая область, Добринский р-н, Богородицкое с, Богородицкая ул, д 43
5.1.	Сведения о местоположении здания, сооружения, объекта незавершенного строительства (при отсутствии адреса) в структурированном в соответствии с федеральной информационной адресной системой виде	—
5.2.	Дополнительные сведения о местоположении	—
6.	Иные сведения	—

3. Пояснения к сведениям об объекте недвижимости с кадастровым номером 48:04:0730113:10 :

1.	—
----	---

1. Сведения о характерных точках контура объекта недвижимости с кадастровым номером 48:04:0730114:23 :

Система координат МСК-48, зона 1 Зона № 1

Обозначение характерных точек границ	Содержатся в Едином государственном реестре недвижимости			Определены в ходе выполнения комплексных кадастровых работ			Метод определения координат	Формулы, примененные для расчета средней квадратической погрешности определения координат характерных точек (Mt), м, с подставленными в такие формулы значениями и итоговые (вычисленные) значения Mt, м
	координаты, м		Радиус, м	координаты, м		Радиус, м		
	X	Y	R	X	Y	R		
1	2	3	4	5	6	7	8	9
н6750	—	—	—	382 806,55	1 377 876,71	—	Метод спутниковых геодезических измерений (определений)	$\sqrt{(0,10^2 + 0,10^2)} = 0,10$
н6760	—	—	—	382 814,13	1 377 881,22	—		
н6770	—	—	—	382 810,89	1 377 885,15	—		
н6780	—	—	—	382 804,09	1 377 880,67	—		

1	2	3	4	5	6	7	8	9
н6750	—	—	—	382 806,55	1 377 876,71	—	Метод спутниковых геодезических измерений (определений)	$\sqrt{(0,10^2 + 0,10^2)} = 0,10$

2. Сведения о характеристиках объекта недвижимости с кадастровым номером 48:04:0730114:23 :

№ п/п	Наименование характеристики	Значение характеристики
1	2	3
1.	Вид объекта недвижимости	Здание
2.	Ранее присвоенный государственный учетный номер (инвентарный) здания, сооружения, объекта незавершенного строительства	—
3.	Кадастровый номер земельного участка (земельных участков), в границах которого (которых) расположены здание, сооружение, объект незавершенного строительства	—
4.	Уникальный учетный номер кадастрового квартала, в границах которого расположены здание, сооружение, объект незавершенного строительства	48:04:0730114
5.	Адрес здания, сооружения, объекта незавершенного строительства	399420, Российская Федерация, Липецкая область, Добринский р-н, Богородицкое с, Богородицкая ул, д 19
5.1.	Сведения о местоположении здания, сооружения, объекта незавершенного строительства (при отсутствии адреса) в структурированном в соответствии с федеральной информационной адресной системой виде	—
5.2.	Дополнительные сведения о местоположении	—
6.	Иные сведения	—

3. Пояснения к сведениям об объекте недвижимости с кадастровым номером 48:04:0730114:23 :

1.	—
----	---

1. Сведения о характерных точках контура объекта недвижимости с кадастровым номером 48:04:0730114:24 :

Система координат <u>МСК-48, зона 1</u>		Зона № <u>1</u>						
Обозначение характерных точек границ	Содержатся в Едином государственном реестре недвижимости		Определены в ходе выполнения комплексных кадастровых работ		Метод определения координат	Формулы, примененные для расчета средней квадратической погрешности определения координат характерных точек (Mt), м, с подставленными в такие формулы значениями и итоговые (вычисленные) значения Mt, м		
	координаты, м		Радиус, м	координаты, м			Радиус, м	
	X	Y	R	X			Y	R

1	2	3	4	5	6	7	8	9
н6790	—	—	—	382 828,16	1 377 895,59	—	Метод спутниковых геодезических измерений (определений)	$\sqrt{(0,10^2 + 0,10^2)} = 0,10$
н6800	—	—	—	382 840,66	1 377 904,21	—		
н6810	—	—	—	382 837,66	1 377 908,63	—		
н6820	—	—	—	382 825,17	1 377 901,80	—		
н6790	—	—	—	382 828,16	1 377 895,59	—		

2. Сведения о характеристиках объекта недвижимости с кадастровым номером 48:04:0730114:24 :

№ п/п	Наименование характеристики	Значение характеристики
1	2	3
1.	Вид объекта недвижимости	Здание
2.	Ранее присвоенный государственный учетный номер (инвентарный) здания, сооружения, объекта незавершенного строительства	—
3.	Кадастровый номер земельного участка (земельных участков), в границах которого (которых) расположены здание, сооружение, объект незавершенного строительства	—
4.	Уникальный учетный номер кадастрового квартала, в границах которого расположены здание, сооружение, объект незавершенного строительства	48:04:0730114
5.	Адрес здания, сооружения, объекта незавершенного строительства	399420, Российская Федерация, Липецкая область, Добринский р-н, Богородицкое с, Богородицкая ул, д 37
5.1.	Сведения о местоположении здания, сооружения, объекта незавершенного строительства (при отсутствии адреса) в структурированном в соответствии с федеральной информационной адресной системой виде	—
5.2.	Дополнительные сведения о местоположении	—
6.	Иные сведения	—

3. Пояснения к сведениям об объекте недвижимости с кадастровым номером 48:04:0730114:24 :

1.	—
----	---

1. Сведения о характерных точках контура объекта недвижимости с кадастровым номером 48:04:0730114:25 :

Система координат		МСК-48, зона 1					Зона № 1	
Обозначение характерных точек границ	Содержатся в Едином государственном реестре недвижимости			Определены в ходе выполнения комплексных кадастровых работ			Метод определения координат	Формулы, примененные для расчета средней квадратической погрешности определения координат характерных точек (Mt), м, с подставленными в такие формулы значениями и итоговые (вычисленные) значения Mt, м
	координаты, м		Радиус, м	координаты, м		Радиус, м		
	X	Y	R	X	Y	R		
1	2	3	4	5	6	7	8	9
н6830	—	—	—	383 165,63	1 377 489,91	—	Метод спутниковых геодезических измерений (определений)	$\sqrt{(0,10^2 + 0,10^2)} = 0,10$
н6840	—	—	—	383 163,67	1 377 498,93	—		
н6850	—	—	—	383 159,17	1 377 497,21	—		
н6860	—	—	—	383 160,99	1 377 488,89	—		
н6830	—	—	—	383 165,63	1 377 489,91	—		
н6830	—	—	—	383 165,63	1 377 489,91	—		

2. Сведения о характеристиках объекта недвижимости с кадастровым номером 48:04:0730114:25 :

№ п/п	Наименование характеристики	Значение характеристики
1	2	3
1.	Вид объекта недвижимости	Здание
2.	Ранее присвоенный государственный учетный номер (инвентарный) здания, сооружения, объекта незавершенного строительства	—
3.	Кадастровый номер земельного участка (земельных участков), в границах которого (которых) расположены здание, сооружение, объект незавершенного строительства	—
4.	Уникальный учетный номер кадастрового квартала, в границах которого расположены здание, сооружение, объект незавершенного строительства	48:04:0730114

1	2	3
5.	Адрес здания, сооружения, объекта незавершенного строительства	399420, Российская Федерация, Липецкая область, Добринский р-н, Богородицкое с, Богородицкая ул, д 41
5.1.	Сведения о местоположении здания, сооружения, объекта незавершенного строительства (при отсутствии адреса) в структурированном в соответствии с федеральной информационной адресной системой виде	—
5.2.	Дополнительные сведения о местоположении	—
6.	Иные сведения	—

3. Пояснения к сведениям об объекте недвижимости с кадастровым номером 48:04:0730114:25 :

1.	—
----	---

1. Сведения о характерных точках контура объекта недвижимости с кадастровым номером 48:04:0730114:26 :

Система координат	<u>МСК-48, зона 1</u>	Зона №	<u>1</u>
-------------------	-----------------------	--------	----------

Обозначение характерных точек границ	Содержатся в Едином государственном реестре недвижимости			Определены в ходе выполнения комплексных кадастровых работ			Метод определения координат	Формулы, примененные для расчета средней квадратической погрешности определения координат характерных точек (Mt), м, с подставленными в такие формулы значениями и итоговые (вычисленные) значения Mt, м
	координаты, м		Радиус, м	координаты, м		Радиус, м		
	X	Y	R	X	Y	R		
1	2	3	4	5	6	7	8	9
н6870	—	—	—	383 097,64	1 377 729,20	—	Метод спутниковых геодезических измерений (определений)	$\sqrt{(0,10^2 + 0,10^2)} = 0,10$
н6880	—	—	—	383 094,95	1 377 739,89	—		
н6890	—	—	—	383 090,35	1 377 738,17	—		
н6900	—	—	—	383 093,24	1 377 727,20	—		
н6870	—	—	—	383 097,64	1 377 729,20	—		

2. Сведения о характеристиках объекта недвижимости с кадастровым номером 48:04:0730114:26 :

№ п/п	Наименование характеристики	Значение характеристики
1	2	3
1.	Вид объекта недвижимости	Здание

1	2	3
2.	Ранее присвоенный государственный учетный номер (инвентарный) здания, сооружения, объекта незавершенного строительства	—
3.	Кадастровый номер земельного участка (земельных участков), в границах которого (которых) расположены здание, сооружение, объект незавершенного строительства	—
4.	Уникальный учетный номер кадастрового квартала, в границах которого расположены здание, сооружение, объект незавершенного строительства	48:04:0730114
5.	Адрес здания, сооружения, объекта незавершенного строительства	399420, Российская Федерация, Липецкая область, Добринский р-н, Богородицкое с, Богородицкая ул, д 33
5.1.	Сведения о местоположении здания, сооружения, объекта незавершенного строительства (при отсутствии адреса) в структурированном в соответствии с федеральной информационной адресной системой виде	—
5.2.	Дополнительные сведения о местоположении	—
6.	Иные сведения	—

3. Пояснения к сведениям об объекте недвижимости с кадастровым номером 48:04:0730114:26 :

1.	—
----	---

1. Сведения о характерных точках контура объекта недвижимости с кадастровым номером 48:04:0730116:17 :

Система координат		МСК-48, зона 1					Зона № 1	
Обозначение характерных точек границ	Содержатся в Едином государственном реестре недвижимости			Определены в ходе выполнения комплексных кадастровых работ			Метод определения координат	Формулы, примененные для расчета средней квадратической погрешности определения координат характерных точек (Mt), м, с подставленными в такие формулы значениями и итоговые (вычисленные) значения Mt, м
	координаты, м		Радиус, м	координаты, м		Радиус, м		
	X	Y	R	X	Y	R		
1	2	3	4	5	6	7	8	9
н7310	—	—	—	382 602,79	1 377 825,45	—	Метод спутниковых геодезических измерений (определений)	$\sqrt{(0,10^2 + 0,10^2)} = 0,10$
н7320	—	—	—	382 610,01	1 377 830,05	—		
н7330	—	—	—	382 607,92	1 377 832,81	—		

1	2	3	4	5	6	7	8	9
н7340	—	—	—	382 601,12	1 377 828,33	—	Метод спутниковых геодезических измерений (определений)	$\sqrt{(0,10^2 + 0,10^2)} = 0,10$
н7310	—	—	—	382 602,79	1 377 825,45	—		

2. Сведения о характеристиках объекта недвижимости с кадастровым номером 48:04:0730116:17 :

№ п/п	Наименование характеристики	Значение характеристики
1	2	3
1.	Вид объекта недвижимости	Здание
2.	Ранее присвоенный государственный учетный номер (инвентарный) здания, сооружения, объекта незавершенного строительства	—
3.	Кадастровый номер земельного участка (земельных участков), в границах которого (которых) расположены здание, сооружение, объект незавершенного строительства	—
4.	Уникальный учетный номер кадастрового квартала, в границах которого расположены здание, сооружение, объект незавершенного строительства	48:04:0730116
5.	Адрес здания, сооружения, объекта незавершенного строительства	399420, Российская Федерация, Липецкая область, Добринский р-н, Богородицкое с, Богородицкая ул, д 8
5.1.	Сведения о местоположении здания, сооружения, объекта незавершенного строительства (при отсутствии адреса) в структурированном в соответствии с федеральной информационной адресной системой виде	—
5.2.	Дополнительные сведения о местоположении	—
6.	Иные сведения	—

3. Пояснения к сведениям об объекте недвижимости с кадастровым номером 48:04:0730116:17 :

1.	—
----	---

1. Сведения о характерных точках контура объекта недвижимости с кадастровым номером 48:04:0730116:18 :

Система координат		МСК-48, зона 1					Зона № <u>1</u>	
Обозначение характерных точек границ	Содержатся в Едином государственном реестре недвижимости			Определены в ходе выполнения комплексных кадастровых работ			Метод определения координат	Формулы, примененные для расчета средней квадратической погрешности определения координат характерных точек (Mt), м, с подставленными в такие формулы значениями и итоговые (вычисленные) значения Mt, м
	координаты, м		Радиус, м	координаты, м		Радиус, м		
	X	Y	R	X	Y	R		
1	2	3	4	5	6	7	8	9
н7350	—	—	—	382 639,56	1 378 432,74	—	Метод спутниковых геодезических измерений (определений)	$\sqrt{(0,10^2 + 0,10^2)} = 0,10$
н7360	—	—	—	382 635,41	1 378 437,51	—		
н7370	—	—	—	382 629,77	1 378 433,14	—		
н7380	—	—	—	382 633,74	1 378 428,50	—		
н7350	—	—	—	382 639,56	1 378 432,74	—		

2. Сведения о характеристиках объекта недвижимости с кадастровым номером 48:04:0730116:18 :

№ п/п	Наименование характеристики	Значение характеристики
1	2	3
1.	Вид объекта недвижимости	Здание
2.	Ранее присвоенный государственный учетный номер (инвентарный) здания, сооружения, объекта незавершенного строительства	—
3.	Кадастровый номер земельного участка (земельных участков), в границах которого (которых) расположены здание, сооружение, объект незавершенного строительства	—
4.	Уникальный учетный номер кадастрового квартала, в границах которого расположены здание, сооружение, объект незавершенного строительства	48:04:0730116

1	2	3
5.	Адрес здания, сооружения, объекта незавершенного строительства	399420, Российская Федерация, Липецкая область, Добринский р-н, Богородицкое с, Богородицкая ул, д 26
5.1.	Сведения о местоположении здания, сооружения, объекта незавершенного строительства (при отсутствии адреса) в структурированном в соответствии с федеральной информационной адресной системой виде	—
5.2.	Дополнительные сведения о местоположении	—
6.	Иные сведения	—

3. Пояснения к сведениям об объекте недвижимости с кадастровым номером 48:04:0730116:18 :

1.	—
----	---

1. Сведения о характерных точках контура объекта недвижимости с кадастровым номером 48:04:0730116:19 :

Система координат	<u>МСК-48, зона 1</u>	Зона №	<u>1</u>
-------------------	-----------------------	--------	----------

Обозначение характерных точек границ	Содержатся в Едином государственном реестре недвижимости			Определены в ходе выполнения комплексных кадастровых работ			Метод определения координат	Формулы, примененные для расчета средней квадратической погрешности определения координат характерных точек (Mt), м, с подставленными в такие формулы значениями и итоговые (вычисленные) значения Mt, м
	координаты, м		Радиус, м	координаты, м		Радиус, м		
	X	Y	R	X	Y	R		
1	2	3	4	5	6	7	8	9
н7390	—	—	—	382 576,13	1 377 812,65	—	Метод спутниковых геодезических измерений (определений)	$\sqrt{(0,10^2 + 0,10^2)} = 0,10$
н7400	—	—	—	382 583,35	1 377 816,96	—		
н7410	—	—	—	382 581,26	1 377 819,72	—		
н7420	—	—	—	382 574,46	1 377 815,24	—		
н7390	—	—	—	382 576,13	1 377 812,65	—		

2. Сведения о характеристиках объекта недвижимости с кадастровым номером 48:04:0730116:19 :

№ п/п	Наименование характеристики	Значение характеристики
1	2	3
1.	Вид объекта недвижимости	Здание

1	2	3
2.	Ранее присвоенный государственный учетный номер (инвентарный) здания, сооружения, объекта незавершенного строительства	—
3.	Кадастровый номер земельного участка (земельных участков), в границах которого (которых) расположены здание, сооружение, объект незавершенного строительства	—
4.	Уникальный учетный номер кадастрового квартала, в границах которого расположены здание, сооружение, объект незавершенного строительства	48:04:0730116
5.	Адрес здания, сооружения, объекта незавершенного строительства	399420, Российская Федерация, Липецкая область, Добринский р-н, Богородицкое с, Богородицкая ул, д 6
5.1.	Сведения о местоположении здания, сооружения, объекта незавершенного строительства (при отсутствии адреса) в структурированном в соответствии с федеральной информационной адресной системой виде	—
5.2.	Дополнительные сведения о местоположении	—
6.	Иные сведения	—

3. Пояснения к сведениям об объекте недвижимости с кадастровым номером 48:04:0730116:19 :

1.	—
----	---

1. Сведения о характерных точках контура объекта недвижимости с кадастровым номером 48:04:0730118:64 :

Система координат		МСК-48, зона 1					Зона № 1	
Обозначение характерных точек границ	Содержатся в Едином государственном реестре недвижимости			Определены в ходе выполнения комплексных кадастровых работ			Метод определения координат	Формулы, примененные для расчета средней квадратической погрешности определения координат характерных точек (Mt), м, с подставленными в такие формулы значениями и итоговые (вычисленные) значения Mt, м
	координаты, м		Радиус, м	координаты, м		Радиус, м		
	X	Y	R	X	Y	R		
1	2	3	4	5	6	7	8	9
1	381 295,86	1 377 347,84	—	381 295,86	1 377 347,84	—	Метод спутниковых геодезических измерений (определений)	$\sqrt{(0,10^2 + 0,10^2)} = 0,10$
2	381 295,80	1 377 350,63	—	381 295,80	1 377 350,63	—		
3	381 296,50	1 377 350,65	—	381 296,50	1 377 350,65	—		

1	2	3	4	5	6	7	8	9
4	381 296,38	1 377 357,08	—	381 296,38	1 377 357,08	—	Метод спутниковых геодезических измерений (определений)	$\sqrt{(0,10^2 + 0,10^2)} = 0,10$
5	381 295,53	1 377 357,06	—	381 295,53	1 377 357,06	—		
6	381 295,48	1 377 359,96	—	381 295,48	1 377 359,96	—		
7	381 291,08	1 377 359,88	—	381 291,08	1 377 359,88	—		
8	381 291,14	1 377 356,98	—	381 291,14	1 377 356,98	—		
9	381 282,04	1 377 356,81	—	381 282,04	1 377 356,81	—		
10	381 282,16	1 377 350,38	—	381 282,16	1 377 350,38	—		
11	381 287,36	1 377 350,48	—	381 287,36	1 377 350,48	—		
12	381 287,41	1 377 347,68	—	381 287,41	1 377 347,68	—		
1	381 295,86	1 377 347,84	—	381 295,86	1 377 347,84	—		

2. Сведения о характеристиках объекта недвижимости с кадастровым номером 48:04:0730118:64 :

№ п/п	Наименование характеристики	Значение характеристики
1	2	3
1.	Вид объекта недвижимости	Здание
2.	Ранее присвоенный государственный учетный номер (инвентарный) здания, сооружения, объекта незавершенного строительства	—
3.	Кадастровый номер земельного участка (земельных участков), в границах которого (которых) расположены здание, сооружение, объект незавершенного строительства	—
4.	Уникальный учетный номер кадастрового квартала, в границах которого расположены здание, сооружение, объект незавершенного строительства	48:04:0730121

1	2	3
5.	Адрес здания, сооружения, объекта незавершенного строительства	399420, Российская Федерация, Липецкая область, Добринский р-н, Богородицкое с, Свободы ул, д 34
5.1.	Сведения о местоположении здания, сооружения, объекта незавершенного строительства (при отсутствии адреса) в структурированном в соответствии с федеральной информационной адресной системой виде	—
5.2.	Дополнительные сведения о местоположении	—
6.	Иные сведения	—

3. Пояснения к сведениям об объекте недвижимости с кадастровым номером 48:04:0730118:64 :

1.	—
----	---

1. Сведения о характерных точках контура объекта недвижимости с кадастровым номером 48:04:0730118:74 :

Система координат	<u>МСК-48, зона 1</u>	Зона №	<u>1</u>
-------------------	-----------------------	--------	----------

Обозначение характерных точек границ	Содержатся в Едином государственном реестре недвижимости			Определены в ходе выполнения комплексных кадастровых работ			Метод определения координат	Формулы, примененные для расчета средней квадратической погрешности определения координат характерных точек (Mt), м, с подставленными в такие формулы значениями и итоговые (вычисленные) значения Mt, м
	координаты, м		Радиус, м	координаты, м		Радиус, м		
	X	Y	R	X	Y	R		
1	2	3	4	5	6	7	8	9
1	381 092,18	1 377 354,26	—	381 092,18	1 377 354,26	—	Метод спутниковых геодезических измерений (определений)	$\sqrt{(0,10^2 + 0,10^2)} = 0,10$
2	381 092,38	1 377 360,00	—	381 092,38	1 377 360,00	—		
3	381 081,24	1 377 360,39	—	381 081,24	1 377 360,39	—		
4	381 081,25	1 377 359,83	—	381 081,25	1 377 359,83	—		
5	381 078,61	1 377 359,93	—	381 078,61	1 377 359,93	—		
6	381 078,45	1 377 355,21	—	381 078,45	1 377 355,21	—		
7	381 079,15	1 377 355,19	—	381 079,15	1 377 355,19	—		

1	2	3	4	5	6	7	8	9
8	381 079,11	1 377 353,99	—	381 079,11	1 377 353,99	—	Метод спутниковых геодезических измерений (определений)	$\sqrt{(0,10^2 + 0,10^2)} = 0,10$
9	381 081,21	1 377 353,91	—	381 081,21	1 377 353,91	—		
10	381 081,23	1 377 354,64	—	381 081,23	1 377 354,64	—		
1	381 092,18	1 377 354,26	—	381 092,18	1 377 354,26	—		

2. Сведения о характеристиках объекта недвижимости с кадастровым номером 48:04:0730118:74 :

№ п/п	Наименование характеристики	Значение характеристики
1	2	3
1.	Вид объекта недвижимости	Здание
2.	Ранее присвоенный государственный учетный номер (инвентарный) здания, сооружения, объекта незавершенного строительства	—
3.	Кадастровый номер земельного участка (земельных участков), в границах которого (которых) расположены здание, сооружение, объект незавершенного строительства	—
4.	Уникальный учетный номер кадастрового квартала, в границах которого расположены здание, сооружение, объект незавершенного строительства	48:04:0730121
5.	Адрес здания, сооружения, объекта незавершенного строительства	—
5.1.	Сведения о местоположении здания, сооружения, объекта незавершенного строительства (при отсутствии адреса) в структурированном в соответствии с федеральной информационной адресной системой виде	399420, Российская Федерация, Липецкая область, Добринский р-н, Богородицкое с, Свободы ул, д 42
5.2.	Дополнительные сведения о местоположении	—
6.	Иные сведения	—

3. Пояснения к сведениям об объекте недвижимости с кадастровым номером 48:04:0730118:74 :

1.	—
----	---

1. Сведения о характерных точках контура объекта недвижимости с кадастровым номером 48:04:0730118:75 :

Система координат			МСК-48, зона 1				Зона № 1	
Обозначение характерных точек границ	Содержатся в Едином государственном реестре недвижимости			Определены в ходе выполнения комплексных кадастровых работ			Метод определения координат	Формулы, примененные для расчета средней квадратической погрешности определения координат характерных точек (Mt), м, с подставленными в такие формулы значениями и итоговые (вычисленные) значения Mt, м
	координаты, м		Радиус, м	координаты, м		Радиус, м		
	X	Y	R	X	Y	R		
1	2	3	4	5	6	7	8	9
1	380 364,72	1 377 424,44	—	380 364,72	1 377 424,44	—	Метод спутниковых геодезических измерений (определений)	$\sqrt{(0,10^2 + 0,10^2)} = 0,10$
2	380 354,17	1 377 424,55	—	380 354,17	1 377 424,55	—		
3	380 354,07	1 377 415,08	—	380 354,07	1 377 415,08	—		
4	380 358,32	1 377 415,04	—	380 358,32	1 377 415,04	—		
5	380 358,35	1 377 418,20	—	380 358,35	1 377 418,20	—		
6	380 364,65	1 377 418,13	—	380 364,65	1 377 418,13	—		
1	380 364,72	1 377 424,44	—	380 364,72	1 377 424,44	—		

2. Сведения о характеристиках объекта недвижимости с кадастровым номером 48:04:0730118:75 :

№ п/п	Наименование характеристики	Значение характеристики
1	2	3
1.	Вид объекта недвижимости	Здание
2.	Ранее присвоенный государственный учетный номер (инвентарный) здания, сооружения, объекта незавершенного строительства	—
3.	Кадастровый номер земельного участка (земельных участков), в границах которого (которых) расположены здание, сооружение, объект незавершенного строительства	—

1	2	3
4.	Уникальный учетный номер кадастрового квартала, в границах которого расположены здание, сооружение, объект незавершенного строительства	48:04:0730121
5.	Адрес здания, сооружения, объекта незавершенного строительства	399420, Российская Федерация, Липецкая область, Добринский р-н, Богородицкое с, Свободы ул, д 76
5.1.	Сведения о местоположении здания, сооружения, объекта незавершенного строительства (при отсутствии адреса) в структурированном в соответствии с федеральной информационной адресной системой виде	—
5.2.	Дополнительные сведения о местоположении	—
6.	Иные сведения	—

3. Пояснения к сведениям об объекте недвижимости с кадастровым номером 48:04:0730118:75 :

1. —

1. Сведения о характерных точках контура объекта недвижимости с кадастровым номером 48:04:0730119:25 :

Система координат МСК-48, зона 1 Зона № 1

Обозначение характерных точек границ	Содержатся в Едином государственном реестре недвижимости			Определены в ходе выполнения комплексных кадастровых работ			Метод определения координат	Формулы, примененные для расчета средней квадратической погрешности определения координат характерных точек (Mt), м, с подставленными в такие формулы значениями и итоговые (вычисленные) значения Mt, м
	координаты, м		Радиус, м	координаты, м		Радиус, м		
	X	Y	R	X	Y	R		
1	2	3	4	5	6	7	8	9
н7920	—	—	—	381 604,84	1 377 384,33	—	Метод спутниковых геодезических измерений (определений)	$\sqrt{(0,10^2 + 0,10^2)} = 0,10$
н7930	—	—	—	381 604,94	1 377 391,61	—		
н7940	—	—	—	381 601,72	1 377 391,21	—		
н7950	—	—	—	381 601,71	1 377 384,38	—		
н7920	—	—	—	381 604,84	1 377 384,33	—		

2. Сведения о характеристиках объекта недвижимости с кадастровым номером 48:04:0730119:25 :

№ п/п	Наименование характеристики	Значение характеристики
1	2	3
1.	Вид объекта недвижимости	Здание
2.	Ранее присвоенный государственный учетный номер (инвентарный) здания, сооружения, объекта незавершенного строительства	—
3.	Кадастровый номер земельного участка (земельных участков), в границах которого (которых) расположены здание, сооружение, объект незавершенного строительства	—
4.	Уникальный учетный номер кадастрового квартала, в границах которого расположены здание, сооружение, объект незавершенного строительства	48:04:0730119
5.	Адрес здания, сооружения, объекта незавершенного строительства	399420, Российская Федерация, Липецкая область, Добринский р-н, Богородицкое с, Свободы ул, уч 19
5.1.	Сведения о местоположении здания, сооружения, объекта незавершенного строительства (при отсутствии адреса) в структурированном в соответствии с федеральной информационной адресной системой виде	—
5.2.	Дополнительные сведения о местоположении	—
6.	Иные сведения	—

3. Пояснения к сведениям об объекте недвижимости с кадастровым номером 48:04:0730119:25 :

1.	—
----	---

1. Сведения о характерных точках контура объекта недвижимости с кадастровым номером 48:04:0730119:26 :

Система координат		<u>МСК-48, зона 1</u>					Зона № <u>1</u>	
Обозначение характерных точек границ	Содержатся в Едином государственном реестре недвижимости			Определены в ходе выполнения комплексных кадастровых работ			Метод определения координат	Формулы, примененные для расчета средней квадратической погрешности определения координат характерных точек (Mt), м, с подставленными в такие формулы значениями и итоговые (вычисленные) значения Mt, м
	координаты, м		Радиус, м	координаты, м		Радиус, м		
	X	Y	R	X	Y	R		
1	2	3	4	5	6	7	8	9
н796О	—	—	—	381 362,78	1 377 388,09	—	Метод спутниковых геодезических измерений (определений)	$\sqrt{(0,10^2 + 0,10^2)} = 0,10$

1	2	3	4	5	6	7	8	9
н7970	—	—	—	381 372,23	1 377 388,49	—	Метод спутниковых геодезических измерений (определений)	$\sqrt{(0,10^2 + 0,10^2)} = 0,10$
н7980	—	—	381 371,90	1 377 394,73	—			
н7990	—	—	381 362,57	1 377 394,55	—			
н7960	—	—	381 362,78	1 377 388,09	—			

2. Сведения о характеристиках объекта недвижимости с кадастровым номером 48:04:0730119:26 :

№ п/п	Наименование характеристики	Значение характеристики
1	2	3
1.	Вид объекта недвижимости	Здание
2.	Ранее присвоенный государственный учетный номер (инвентарный) здания, сооружения, объекта незавершенного строительства	—
3.	Кадастровый номер земельного участка (земельных участков), в границах которого (которых) расположены здание, сооружение, объект незавершенного строительства	—
4.	Уникальный учетный номер кадастрового квартала, в границах которого расположены здание, сооружение, объект незавершенного строительства	48:04:0730119
5.	Адрес здания, сооружения, объекта незавершенного строительства	399420, Российская Федерация, Липецкая область, Добринский р-н, Богородицкое с, Свободы ул, д 21
5.1.	Сведения о местоположении здания, сооружения, объекта незавершенного строительства (при отсутствии адреса) в структурированном в соответствии с федеральной информационной адресной системой виде	—
5.2.	Дополнительные сведения о местоположении	—
6.	Иные сведения	—

3. Пояснения к сведениям об объекте недвижимости с кадастровым номером 48:04:0730119:26 :

1.	—
----	---

1. Сведения о характерных точках контура объекта недвижимости с кадастровым номером 48:04:0730119:27 :

Система координат			МСК-48, зона 1				Зона № 1	
Обозначение характерных точек границ	Содержатся в Едином государственном реестре недвижимости			Определены в ходе выполнения комплексных кадастровых работ			Метод определения координат	Формулы, примененные для расчета средней квадратической погрешности определения координат характерных точек (Mt), м, с подставленными в такие формулы значениями и итоговые (вычисленные) значения Mt, м
	координаты, м		Радиус, м	координаты, м		Радиус, м		
	X	Y	R	X	Y	R		
1	2	3	4	5	6	7	8	9
н8000	—	—	—	381 881,28	1 377 380,22	—	Метод спутниковых геодезических измерений (определений)	$\sqrt{(0,10^2 + 0,10^2)} = 0,10$
н8010	—	—	—	381 892,14	1 377 380,19	—		
н8020	—	—	—	381 892,21	1 377 384,65	—		
н8030	—	—	—	381 881,07	1 377 384,61	—		
н8000	—	—	—	381 881,28	1 377 380,22	—		

2. Сведения о характеристиках объекта недвижимости с кадастровым номером 48:04:0730119:27 :

№ п/п	Наименование характеристики	Значение характеристики
1	2	3
1.	Вид объекта недвижимости	Здание
2.	Ранее присвоенный государственный учетный номер (инвентарный) здания, сооружения, объекта незавершенного строительства	—
3.	Кадастровый номер земельного участка (земельных участков), в границах которого (которых) расположены здание, сооружение, объект незавершенного строительства	—
4.	Уникальный учетный номер кадастрового квартала, в границах которого расположены здание, сооружение, объект незавершенного строительства	48:04:0730119

1	2	3
5.	Адрес здания, сооружения, объекта незавершенного строительства	399420, Российская Федерация, Липецкая область, Добринский р-н, Богородицкое с, Свободы ул, д 9
5.1.	Сведения о местоположении здания, сооружения, объекта незавершенного строительства (при отсутствии адреса) в структурированном в соответствии с федеральной информационной адресной системой виде	—
5.2.	Дополнительные сведения о местоположении	—
6.	Иные сведения	—

3. Пояснения к сведениям об объекте недвижимости с кадастровым номером 48:04:0730119:27 :

1.	—
----	---

1. Сведения о характерных точках контура объекта недвижимости с кадастровым номером 48:04:0730119:28 :

Система координат	<u>МСК-48, зона 1</u>	Зона №	<u>1</u>
-------------------	-----------------------	--------	----------

Обозначение характерных точек границ	Содержатся в Едином государственном реестре недвижимости			Определены в ходе выполнения комплексных кадастровых работ			Метод определения координат	Формулы, примененные для расчета средней квадратической погрешности определения координат характерных точек (Mt), м, с подставленными в такие формулы значениями и итоговые (вычисленные) значения Mt, м
	координаты, м		Радиус, м	координаты, м		Радиус, м		
	X	Y	R	X	Y	R		
1	2	3	4	5	6	7	8	9
1	381 439,61	1 377 394,05	—	381 439,61	1 377 394,05	—	Метод спутниковых геодезических измерений (определений)	$\sqrt{(0,10^2 + 0,10^2)} = 0,10$
2	381 440,15	1 377 400,90	—	381 440,15	1 377 400,90	—		
3	381 435,55	1 377 401,26	—	381 435,55	1 377 401,26	—		
4	381 435,61	1 377 401,93	—	381 435,61	1 377 401,93	—		
5	381 433,89	1 377 402,07	—	381 433,89	1 377 402,07	—		
6	381 433,43	1 377 396,61	—	381 433,43	1 377 396,61	—		
7	381 435,14	1 377 396,46	—	381 435,14	1 377 396,46	—		

1	2	3	4	5	6	7	8	9
8	381 434,99	1 377 394,41	—	381 434,99	1 377 394,41	—	Метод спутниковых геодезических измерений (определений)	$\sqrt{(0,10^2 + 0,10^2)} = 0,10$
1	381 439,61	1 377 394,05	—	381 439,61	1 377 394,05	—		

2. Сведения о характеристиках объекта недвижимости с кадастровым номером 48:04:0730119:28 :

№ п/п	Наименование характеристики	Значение характеристики
1	2	3
1.	Вид объекта недвижимости	Здание
2.	Ранее присвоенный государственный учетный номер (инвентарный) здания, сооружения, объекта незавершенного строительства	—
3.	Кадастровый номер земельного участка (земельных участков), в границах которого (которых) расположены здание, сооружение, объект незавершенного строительства	—
4.	Уникальный учетный номер кадастрового квартала, в границах которого расположены здание, сооружение, объект незавершенного строительства	48:04:0730119
5.	Адрес здания, сооружения, объекта незавершенного строительства	399420, Российская Федерация, Липецкая область, Добринский р-н, Богородицкое с, Свободы ул, д 11а
5.1.	Сведения о местоположении здания, сооружения, объекта незавершенного строительства (при отсутствии адреса) в структурированном в соответствии с федеральной информационной адресной системой виде	—
5.2.	Дополнительные сведения о местоположении	—
6.	Иные сведения	—

3. Пояснения к сведениям об объекте недвижимости с кадастровым номером 48:04:0730119:28 :

1.	—
----	---

1. Сведения о характерных точках контура объекта недвижимости с кадастровым номером							48:04:0730119:140	
Система координат				МСК-48, зона 1			Зона № 1	
Обозначение характерных точек границ	Содержатся в Едином государственном реестре недвижимости			Определены в ходе выполнения комплексных кадастровых работ			Метод определения координат	Формулы, примененные для расчета средней квадратической погрешности определения координат характерных точек (Mt), м, с подставленными в такие формулы значениями и итоговые (вычисленные) значения Mt, м
	координаты, м		Радиус, м	координаты, м		Радиус, м		
	X	Y	R	X	Y	R		
1	2	3	4	5	6	7	8	9
1	381 477,88	1 377 394,94	—	381 477,88	1 377 394,94	—	Метод спутниковых геодезических измерений (определений)	$\sqrt{(0,10^2 + 0,10^2)} = 0,10$
2	381 477,60	1 377 403,39	—	381 477,60	1 377 403,39	—		
3	381 472,34	1 377 403,22	—	381 472,34	1 377 403,22	—		
4	381 472,12	1 377 409,72	—	381 472,12	1 377 409,72	—		
5	381 467,59	1 377 409,57	—	381 467,59	1 377 409,57	—		
6	381 467,81	1 377 403,07	—	381 467,81	1 377 403,07	—		
7	381 467,97	1 377 403,07	—	381 467,97	1 377 403,07	—		
8	381 468,21	1 377 395,82	—	381 468,21	1 377 395,82	—		
9	381 470,64	1 377 395,90	—	381 470,64	1 377 395,90	—		
10	381 470,73	1 377 393,06	—	381 470,73	1 377 393,06	—		
11	381 473,93	1 377 393,17	—	381 473,93	1 377 393,17	—		
12	381 473,88	1 377 394,81	—	381 473,88	1 377 394,81	—		
1	381 477,88	1 377 394,94	—	381 477,88	1 377 394,94	—		

2. Сведения о характеристиках объекта недвижимости с кадастровым номером 48:04:0730119:140 :

№ п/п	Наименование характеристики	Значение характеристики
1	2	3
1.	Вид объекта недвижимости	Здание
2.	Ранее присвоенный государственный учетный номер (инвентарный) здания, сооружения, объекта незавершенного строительства	—
3.	Кадастровый номер земельного участка (земельных участков), в границах которого (которых) расположены здание, сооружение, объект незавершенного строительства	—
4.	Уникальный учетный номер кадастрового квартала, в границах которого расположены здание, сооружение, объект незавершенного строительства	48:04:0730119
5.	Адрес здания, сооружения, объекта незавершенного строительства	399420, Российская Федерация, Липецкая область, Добринский р-н, Богородицкое с, Свободы ул, д 17
5.1.	Сведения о местоположении здания, сооружения, объекта незавершенного строительства (при отсутствии адреса) в структурированном в соответствии с федеральной информационной адресной системой виде	—
5.2.	Дополнительные сведения о местоположении	—
6.	Иные сведения	—

3. Пояснения к сведениям об объекте недвижимости с кадастровым номером 48:04:0730119:140 :

1.	—
----	---

1. Сведения о характерных точках контура объекта недвижимости с кадастровым номером 48:04:0730120:22 :

Система координат		<u>МСК-48, зона 1</u>					Зона № <u>1</u>	
Обозначение характерных точек границ	Содержатся в Едином государственном реестре недвижимости			Определены в ходе выполнения комплексных кадастровых работ			Метод определения координат	Формулы, примененные для расчета средней квадратической погрешности определения координат характерных точек (Mt), м, с подставленными в такие формулы значениями и итоговые (вычисленные) значения Mt, м
	координаты, м		Радиус, м	координаты, м		Радиус, м		
	X	Y	R	X	Y	R		
1	2	3	4	5	6	7	8	9
н9100	—	—	—	381 043,96	1 377 399,29	—	Метод спутниковых геодезических измерений (определений)	$\sqrt{(0,10^2 + 0,10^2)} = 0,10$

1	2	3	4	5	6	7	8	9
н9110	—	—	—	381 055,46	1 377 399,36	—	Метод спутниковых геодезических измерений (определений)	$\sqrt{(0,10^2 + 0,10^2)} = 0,10$
н9120	—	—	381 055,44	1 377 403,36	—			
н9130	—	—	—	381 044,13	1 377 404,04	—		
н9100	—	—	—	381 043,96	1 377 399,29	—		

2. Сведения о характеристиках объекта недвижимости с кадастровым номером 48:04:0730120:22 :

№ п/п	Наименование характеристики	Значение характеристики
1	2	3
1.	Вид объекта недвижимости	Здание
2.	Ранее присвоенный государственный учетный номер (инвентарный) здания, сооружения, объекта незавершенного строительства	—
3.	Кадастровый номер земельного участка (земельных участков), в границах которого (которых) расположены здание, сооружение, объект незавершенного строительства	—
4.	Уникальный учетный номер кадастрового квартала, в границах которого расположены здание, сооружение, объект незавершенного строительства	48:04:0730120
5.	Адрес здания, сооружения, объекта незавершенного строительства	399420, Российская Федерация, Липецкая область, Добринский р-н, Богородицкое с, Свободы ул, д 35
5.1.	Сведения о местоположении здания, сооружения, объекта незавершенного строительства (при отсутствии адреса) в структурированном в соответствии с федеральной информационной адресной системой виде	—
5.2.	Дополнительные сведения о местоположении	—
6.	Иные сведения	—

3. Пояснения к сведениям об объекте недвижимости с кадастровым номером 48:04:0730120:22 :

1.	—
----	---

1. Сведения о характерных точках контура объекта недвижимости с кадастровым номером 48:04:0730120:23 :

Система координат		МСК-48, зона 1					Зона № 1	
Обозначение характерных точек границ	Содержатся в Едином государственном реестре недвижимости			Определены в ходе выполнения комплексных кадастровых работ			Метод определения координат	Формулы, примененные для расчета средней квадратической погрешности определения координат характерных точек (Mt), м, с подставленными в такие формулы значениями и итоговые (вычисленные) значения Mt, м
	координаты, м		Радиус, м	координаты, м		Радиус, м		
	X	Y	R	X	Y	R		
1	2	3	4	5	6	7	8	9
н9140	—	—	—	381 265,78	1 377 390,55	—	Метод спутниковых геодезических измерений (определений)	$\sqrt{(0,10^2 + 0,10^2)} = 0,10$
н9150	—	—	—	381 277,28	1 377 390,61	—		
н9160	—	—	—	381 277,32	1 377 395,93	—		
н9170	—	—	—	381 265,66	1 377 396,17	—		
н9140	—	—	—	381 265,78	1 377 390,55	—		
н9140	—	—	—	381 265,78	1 377 390,55	—		

2. Сведения о характеристиках объекта недвижимости с кадастровым номером 48:04:0730120:23 :

№ п/п	Наименование характеристики	Значение характеристики
1	2	3
1.	Вид объекта недвижимости	Здание
2.	Ранее присвоенный государственный учетный номер (инвентарный) здания, сооружения, объекта незавершенного строительства	—
3.	Кадастровый номер земельного участка (земельных участков), в границах которого (которых) расположены здание, сооружение, объект незавершенного строительства	—
4.	Уникальный учетный номер кадастрового квартала, в границах которого расположены здание, сооружение, объект незавершенного строительства	48:04:0730120

1	2	3
5.	Адрес здания, сооружения, объекта незавершенного строительства	399420, Российская Федерация, Липецкая область, Добринский р-н, Богородицкое с, Свободы ул, д 25
5.1.	Сведения о местоположении здания, сооружения, объекта незавершенного строительства (при отсутствии адреса) в структурированном в соответствии с федеральной информационной адресной системой виде	—
5.2.	Дополнительные сведения о местоположении	—
6.	Иные сведения	—

3. Пояснения к сведениям об объекте недвижимости с кадастровым номером 48:04:0730120:23 :

1.	—
----	---

1. Сведения о характерных точках контура объекта недвижимости с кадастровым номером 48:04:0730120:26 :

Система координат	<u>МСК-48, зона 1</u>	Зона №	<u>1</u>
-------------------	-----------------------	--------	----------

Обозначение характерных точек границ	Содержатся в Едином государственном реестре недвижимости			Определены в ходе выполнения комплексных кадастровых работ			Метод определения координат	Формулы, примененные для расчета средней квадратической погрешности определения координат характерных точек (Mt), м, с подставленными в такие формулы значениями и итоговые (вычисленные) значения Mt, м
	координаты, м		Радиус, м	координаты, м		Радиус, м		
	X	Y	R	X	Y	R		
1	2	3	4	5	6	7	8	9
н9140	—	—	—	381 265,78	1 377 390,55	—	Метод спутниковых геодезических измерений (определений)	$\sqrt{(0,10^2 + 0,10^2)} = 0,10$
н9150	—	—	—	381 277,28	1 377 390,61	—		
н9160	—	—	—	381 277,32	1 377 395,93	—		
н9170	—	—	—	381 265,66	1 377 396,17	—		
н9140	—	—	—	381 265,78	1 377 390,55	—		

2. Сведения о характеристиках объекта недвижимости с кадастровым номером 48:04:0730120:26 :

№ п/п	Наименование характеристики	Значение характеристики
1	2	3
1.	Вид объекта недвижимости	Здание

1	2	3
2.	Ранее присвоенный государственный учетный номер (инвентарный) здания, сооружения, объекта незавершенного строительства	—
3.	Кадастровый номер земельного участка (земельных участков), в границах которого (которых) расположены здание, сооружение, объект незавершенного строительства	—
4.	Уникальный учетный номер кадастрового квартала, в границах которого расположены здание, сооружение, объект незавершенного строительства	48:04:0730120
5.	Адрес здания, сооружения, объекта незавершенного строительства	399420, Российская Федерация, Липецкая область, Добринский р-н, Богородицкое с, Свободы ул, д 29
5.1.	Сведения о местоположении здания, сооружения, объекта незавершенного строительства (при отсутствии адреса) в структурированном в соответствии с федеральной информационной адресной системой виде	—
5.2.	Дополнительные сведения о местоположении	—
6.	Иные сведения	—

3. Пояснения к сведениям об объекте недвижимости с кадастровым номером 48:04:0730120:26 :

1.	—
----	---

1. Сведения о характерных точках контура объекта недвижимости с кадастровым номером 48:04:0730120:29 :

Система координат		МСК-48, зона 1					Зона № 1	
Обозначение характерных точек границ	Содержатся в Едином государственном реестре недвижимости			Определены в ходе выполнения комплексных кадастровых работ			Метод определения координат	Формулы, примененные для расчета средней квадратической погрешности определения координат характерных точек (Mt), м, с подставленными в такие формулы значениями и итоговые (вычисленные) значения Mt, м
	координаты, м		Радиус, м	координаты, м		Радиус, м		
	X	Y	R	X	Y	R		
1	2	3	4	5	6	7	8	9
928	380 862,70	1 377 416,77	—	380 862,70	1 377 416,77	—	Метод спутниковых геодезических измерений (определений)	$\sqrt{(0,10^2 + 0,10^2)} = 0,10$
929	380 855,37	1 377 416,19	—	380 855,37	1 377 416,19	—		
930	380 855,57	1 377 413,60	—	380 855,57	1 377 413,60	—		

1	2	3	4	5	6	7	8	9
931	380 857,91	1 377 413,79	—	380 857,91	1 377 413,79	—	Метод спутниковых геодезических измерений (определений)	$\sqrt{(0,10^2 + 0,10^2)} = 0,10$
932	380 858,27	1 377 409,30	—	380 858,27	1 377 409,30	—		
933	380 863,25	1 377 409,69	—	380 863,25	1 377 409,69	—		
928	380 862,70	1 377 416,77	—	380 862,70	1 377 416,77	—		

2. Сведения о характеристиках объекта недвижимости с кадастровым номером 48:04:0730120:29 :

№ п/п	Наименование характеристики	Значение характеристики
1	2	3
1.	Вид объекта недвижимости	Здание
2.	Ранее присвоенный государственный учетный номер (инвентарный) здания, сооружения, объекта незавершенного строительства	—
3.	Кадастровый номер земельного участка (земельных участков), в границах которого (которых) расположены здание, сооружение, объект незавершенного строительства	—
4.	Уникальный учетный номер кадастрового квартала, в границах которого расположены здание, сооружение, объект незавершенного строительства	48:04:0730120
5.	Адрес здания, сооружения, объекта незавершенного строительства	399420, Российская Федерация, Липецкая область, Добринский р-н, Богородицкое с, Свободы ул, д 39Г
5.1.	Сведения о местоположении здания, сооружения, объекта незавершенного строительства (при отсутствии адреса) в структурированном в соответствии с федеральной информационной адресной системой виде	—
5.2.	Дополнительные сведения о местоположении	—
6.	Иные сведения	—

3. Пояснения к сведениям об объекте недвижимости с кадастровым номером 48:04:0730120:29 :

1.	—
----	---

1. Сведения о характерных точках контура объекта недвижимости с кадастровым номером 48:04:0730120:140 :

Система координат			МСК-48, зона 1				Зона №		1
Обозначение характерных точек границ	Содержатся в Едином государственном реестре недвижимости			Определены в ходе выполнения комплексных кадастровых работ			Метод определения координат	Формулы, примененные для расчета средней квадратической погрешности определения координат характерных точек (Mt), м, с подставленными в такие формулы значениями и итоговые (вычисленные) значения Mt, м	
	координаты, м		Радиус, м	координаты, м		Радиус, м			
	X	Y	R	X	Y	R			
1	2	3	4	5	6	7	8	9	
1	380 759,84	1 377 410,89	—	380 759,84	1 377 410,89	—	Метод спутниковых геодезических измерений (определений)	$\sqrt{(0,10^2 + 0,10^2)} = 0,10$	
2	380 766,45	1 377 410,40	—	380 766,45	1 377 410,40	—			
3	380 767,01	1 377 418,01	—	380 767,01	1 377 418,01	—			
4	380 760,41	1 377 418,50	—	380 760,41	1 377 418,50	—			
1	380 759,84	1 377 410,89	—	380 759,84	1 377 410,89	—			
1	380 759,84	1 377 410,89	—	380 759,84	1 377 410,89	—			

2. Сведения о характеристиках объекта недвижимости с кадастровым номером 48:04:0730120:140 :

№ п/п	Наименование характеристики	Значение характеристики
1	2	3
1.	Вид объекта недвижимости	Здание
2.	Ранее присвоенный государственный учетный номер (инвентарный) здания, сооружения, объекта незавершенного строительства	—
3.	Кадастровый номер земельного участка (земельных участков), в границах которого (которых) расположены здание, сооружение, объект незавершенного строительства	—
4.	Уникальный учетный номер кадастрового квартала, в границах которого расположены здание, сооружение, объект незавершенного строительства	48:04:0730120

1	2	3
5.	Адрес здания, сооружения, объекта незавершенного строительства	399420, Российская Федерация, Липецкая область, Добринский р-н, Богородицкое с, Свободы ул, уч 36Б
5.1.	Сведения о местоположении здания, сооружения, объекта незавершенного строительства (при отсутствии адреса) в структурированном в соответствии с федеральной информационной адресной системой виде	—
5.2.	Дополнительные сведения о местоположении	—
6.	Иные сведения	—

3. Пояснения к сведениям об объекте недвижимости с кадастровым номером 48:04:0730120:140 :

1.	—
----	---

1. Сведения о характерных точках контура объекта недвижимости с кадастровым номером 48:04:0730121:41 :

Система координат	<u>МСК-48, зона 1</u>	Зона №	<u>1</u>
-------------------	-----------------------	--------	----------

Обозначение характерных точек границ	Содержатся в Едином государственном реестре недвижимости			Определены в ходе выполнения комплексных кадастровых работ			Метод определения координат	Формулы, примененные для расчета средней квадратической погрешности определения координат характерных точек (Mt), м, с подставленными в такие формулы значениями и итоговые (вычисленные) значения Mt, м
	координаты, м		Радиус, м	координаты, м		Радиус, м		
	X	Y	R	X	Y	R		
1	2	3	4	5	6	7	8	9
н12330	—	—	—	381 054,90	1 377 353,96	—	Метод спутниковых геодезических измерений (определений)	$\sqrt{(0,10^2 + 0,10^2)} = 0,10$
н12340	—	—	—	381 061,85	1 377 353,93	—		
н12350	—	—	—	381 062,03	1 377 360,84	—		
н12360	—	—	—	381 054,81	1 377 361,18	—		
н12330	—	—	—	381 054,90	1 377 353,96	—		

2. Сведения о характеристиках объекта недвижимости с кадастровым номером 48:04:0730121:41 :

№ п/п	Наименование характеристики	Значение характеристики
1	2	3
1.	Вид объекта недвижимости	Здание

1	2	3
2.	Ранее присвоенный государственный учетный номер (инвентарный) здания, сооружения, объекта незавершенного строительства	—
3.	Кадастровый номер земельного участка (земельных участков), в границах которого (которых) расположены здание, сооружение, объект незавершенного строительства	—
4.	Уникальный учетный номер кадастрового квартала, в границах которого расположены здание, сооружение, объект незавершенного строительства	48:04:0730121
5.	Адрес здания, сооружения, объекта незавершенного строительства	399420, Российская Федерация, Липецкая область, Добринский р-н, Богородицкое с, Свободы ул, д 44
5.1.	Сведения о местоположении здания, сооружения, объекта незавершенного строительства (при отсутствии адреса) в структурированном в соответствии с федеральной информационной адресной системой виде	—
5.2.	Дополнительные сведения о местоположении	—
6.	Иные сведения	—

3. Пояснения к сведениям об объекте недвижимости с кадастровым номером 48:04:0730121:41 :

1.	—
----	---

1. Сведения о характерных точках контура объекта недвижимости с кадастровым номером 48:04:0730121:42 :

Система координат МСК-48, зона 1 Зона № 1

Обозначение характерных точек границ	Содержатся в Едином государственном реестре недвижимости			Определены в ходе выполнения комплексных кадастровых работ			Метод определения координат	Формулы, примененные для расчета средней квадратической погрешности определения координат характерных точек (Mt), м, с подставленными в такие формулы значениями и итоговые (вычисленные) значения Mt, м
	координаты, м		Радиус, м	координаты, м		Радиус, м		
	X	Y	R	X	Y	R		
1	2	3	4	5	6	7	8	9
н12370	—	—	—	380 841,46	1 377 364,07	—	Метод спутниковых геодезических измерений (определений)	$\sqrt{(0,10^2 + 0,10^2)} = 0,10$
н12380	—	—	—	380 848,41	1 377 364,04	—		
н12390	—	—	—	380 848,43	1 377 370,78	—		

1	2	3	4	5	6	7	8	9
н12400	—	—	—	380 841,41	1 377 370,76	—	Метод спутниковых геодезических измерений (определений)	$\sqrt{(0,10^2 + 0,10^2)} = 0,10$
н12370	—	—	—	380 841,46	1 377 364,07	—		

2. Сведения о характеристиках объекта недвижимости с кадастровым номером 48:04:0730121:42 :

№ п/п	Наименование характеристики	Значение характеристики
1	2	3
1.	Вид объекта недвижимости	Здание
2.	Ранее присвоенный государственный учетный номер (инвентарный) здания, сооружения, объекта незавершенного строительства	—
3.	Кадастровый номер земельного участка (земельных участков), в границах которого (которых) расположены здание, сооружение, объект незавершенного строительства	—
4.	Уникальный учетный номер кадастрового квартала, в границах которого расположены здание, сооружение, объект незавершенного строительства	48:04:0730121
5.	Адрес здания, сооружения, объекта незавершенного строительства	399420, Российская Федерация, Липецкая область, Добринский р-н, Богородицкое с, Свободы ул, д 52
5.1.	Сведения о местоположении здания, сооружения, объекта незавершенного строительства (при отсутствии адреса) в структурированном в соответствии с федеральной информационной адресной системой виде	—
5.2.	Дополнительные сведения о местоположении	—
6.	Иные сведения	—

3. Пояснения к сведениям об объекте недвижимости с кадастровым номером 48:04:0730121:42 :

1.	—
----	---

1. Сведения о характерных точках контура объекта недвижимости с кадастровым номером 48:04:0730121:43 :

Система координат		МСК-48, зона 1					Зона № <u>1</u>	
Обозначение характерных точек границ	Содержатся в Едином государственном реестре недвижимости			Определены в ходе выполнения комплексных кадастровых работ			Метод определения координат	Формулы, примененные для расчета средней квадратической погрешности определения координат характерных точек (Mt), м, с подставленными в такие формулы значениями и итоговые (вычисленные) значения Mt, м
	координаты, м		Радиус, м	координаты, м		Радиус, м		
	X	Y	R	X	Y	R		
1	2	3	4	5	6	7	8	9
н12410	—	—	—	380 575,29	1 377 389,76	—	Метод спутниковых геодезических измерений (определений)	$\sqrt{(0,10^2 + 0,10^2)} = 0,10$
н12420	—	—	—	380 582,15	1 377 389,72	—		
н12430	—	—	—	380 582,75	1 377 398,27	—		
н12440	—	—	—	380 575,82	1 377 398,78	—		
н12410	—	—	—	380 575,29	1 377 389,76	—		

2. Сведения о характеристиках объекта недвижимости с кадастровым номером 48:04:0730121:43 :

№ п/п	Наименование характеристики	Значение характеристики
1	2	3
1.	Вид объекта недвижимости	Здание
2.	Ранее присвоенный государственный учетный номер (инвентарный) здания, сооружения, объекта незавершенного строительства	—
3.	Кадастровый номер земельного участка (земельных участков), в границах которого (которых) расположены здание, сооружение, объект незавершенного строительства	—
4.	Уникальный учетный номер кадастрового квартала, в границах которого расположены здание, сооружение, объект незавершенного строительства	48:04:0730121

1	2	3
5.	Адрес здания, сооружения, объекта незавершенного строительства	399420, Российская Федерация, Липецкая область, Добринский р-н, Богородицкое с, Свободы ул, д 66
5.1.	Сведения о местоположении здания, сооружения, объекта незавершенного строительства (при отсутствии адреса) в структурированном в соответствии с федеральной информационной адресной системой виде	—
5.2.	Дополнительные сведения о местоположении	—
6.	Иные сведения	—

3. Пояснения к сведениям об объекте недвижимости с кадастровым номером 48:04:0730121:43 :

1.	—
----	---

1. Сведения о характерных точках контура объекта недвижимости с кадастровым номером 48:04:0730121:44 :

Система координат	<u>МСК-48, зона 1</u>	Зона №	<u>1</u>
-------------------	-----------------------	--------	----------

Обозначение характерных точек границ	Содержатся в Едином государственном реестре недвижимости			Определены в ходе выполнения комплексных кадастровых работ			Метод определения координат	Формулы, примененные для расчета средней квадратической погрешности определения координат характерных точек (Mt), м, с подставленными в такие формулы значениями и итоговые (вычисленные) значения Mt, м
	координаты, м		Радиус, м	координаты, м		Радиус, м		
	X	Y	R	X	Y	R		
1	2	3	4	5	6	7	8	9
н12450	—	—	—	381 153,86	1 377 348,69	—	Метод спутниковых геодезических измерений (определений)	$\sqrt{(0,10^2 + 0,10^2)} = 0,10$
н12460	—	—	—	381 160,82	1 377 348,65	—		
н12470	—	—	—	381 161,22	1 377 357,42	—		
н12480	—	—	—	381 153,72	1 377 357,56	—		
н12450	—	—	—	381 153,86	1 377 348,69	—		

2. Сведения о характеристиках объекта недвижимости с кадастровым номером 48:04:0730121:44 :

№ п/п	Наименование характеристики	Значение характеристики
1	2	3
1.	Вид объекта недвижимости	Здание

1	2	3
2.	Ранее присвоенный государственный учетный номер (инвентарный) здания, сооружения, объекта незавершенного строительства	—
3.	Кадастровый номер земельного участка (земельных участков), в границах которого (которых) расположены здание, сооружение, объект незавершенного строительства	—
4.	Уникальный учетный номер кадастрового квартала, в границах которого расположены здание, сооружение, объект незавершенного строительства	48:04:0730121
5.	Адрес здания, сооружения, объекта незавершенного строительства	399420, Российская Федерация, Липецкая область, Добринский р-н, Богородицкое с, Свободы ул, д 38
5.1.	Сведения о местоположении здания, сооружения, объекта незавершенного строительства (при отсутствии адреса) в структурированном в соответствии с федеральной информационной адресной системой виде	—
5.2.	Дополнительные сведения о местоположении	—
6.	Иные сведения	—

3. Пояснения к сведениям об объекте недвижимости с кадастровым номером 48:04:0730121:44 :

1.	—
----	---

1. Сведения о характерных точках контура объекта недвижимости с кадастровым номером 48:04:0730121:45 :

Система координат		МСК-48, зона 1					Зона № 1	
Обозначение характерных точек границ	Содержатся в Едином государственном реестре недвижимости			Определены в ходе выполнения комплексных кадастровых работ			Метод определения координат	Формулы, примененные для расчета средней квадратической погрешности определения координат характерных точек (Mt), м, с подставленными в такие формулы значениями и итоговые (вычисленные) значения Mt, м
	координаты, м		Радиус, м	координаты, м		Радиус, м		
	X	Y	R	X	Y	R		
1	2	3	4	5	6	7	8	9
н12490	—	—	—	380 651,51	1 377 382,33	—	Метод спутниковых геодезических измерений (определений)	$\sqrt{(0,10^2 + 0,10^2)} = 0,10$
н12500	—	—	—	380 663,02	1 377 381,78	—		
н12510	—	—	—	380 663,51	1 377 389,26	—		

1	2	3	4	5	6	7	8	9
н12520	—	—	—	380 651,87	1 377 389,67	—	Метод спутниковых геодезических измерений (определений)	$\sqrt{(0,10^2 + 0,10^2)} = 0,10$
н12490	—	—	—	380 651,51	1 377 382,33	—		

2. Сведения о характеристиках объекта недвижимости с кадастровым номером 48:04:0730121:45 :

№ п/п	Наименование характеристики	Значение характеристики
1	2	3
1.	Вид объекта недвижимости	Здание
2.	Ранее присвоенный государственный учетный номер (инвентарный) здания, сооружения, объекта незавершенного строительства	—
3.	Кадастровый номер земельного участка (земельных участков), в границах которого (которых) расположены здание, сооружение, объект незавершенного строительства	—
4.	Уникальный учетный номер кадастрового квартала, в границах которого расположены здание, сооружение, объект незавершенного строительства	48:04:0730121
5.	Адрес здания, сооружения, объекта незавершенного строительства	399420, Российская Федерация, Липецкая область, Добринский р-н, Богородицкое с, Свободы ул, д 62
5.1.	Сведения о местоположении здания, сооружения, объекта незавершенного строительства (при отсутствии адреса) в структурированном в соответствии с федеральной информационной адресной системой виде	—
5.2.	Дополнительные сведения о местоположении	—
6.	Иные сведения	—

3. Пояснения к сведениям об объекте недвижимости с кадастровым номером 48:04:0730121:45 :

1.	—
----	---

1. Сведения о характерных точках контура объекта недвижимости с кадастровым номером 48:04:0730121:46 :

Система координат		МСК-48, зона 1					Зона № 1	
Обозначение характерных точек границ	Содержатся в Едином государственном реестре недвижимости			Определены в ходе выполнения комплексных кадастровых работ			Метод определения координат	Формулы, примененные для расчета средней квадратической погрешности определения координат характерных точек (Mt), м, с подставленными в такие формулы значениями и итоговые (вычисленные) значения Mt, м
	координаты, м		Радиус, м	координаты, м		Радиус, м		
	X	Y	R	X	Y	R		
1	2	3	4	5	6	7	8	9
н12530	—	—	—	380 606,78	1 377 385,73	—	Метод спутниковых геодезических измерений (определений)	$\sqrt{(0,10^2 + 0,10^2)} = 0,10$
н12540	—	—	—	380 615,07	1 377 386,00	—		
н12550	—	—	—	380 615,07	1 377 390,85	—		
н12560	—	—	—	380 606,69	1 377 390,82	—		
н12530	—	—	—	380 606,78	1 377 385,73	—		

2. Сведения о характеристиках объекта недвижимости с кадастровым номером 48:04:0730121:46 :

№ п/п	Наименование характеристики	Значение характеристики
1	2	3
1.	Вид объекта недвижимости	Здание
2.	Ранее присвоенный государственный учетный номер (инвентарный) здания, сооружения, объекта незавершенного строительства	—
3.	Кадастровый номер земельного участка (земельных участков), в границах которого (которых) расположены здание, сооружение, объект незавершенного строительства	—
4.	Уникальный учетный номер кадастрового квартала, в границах которого расположены здание, сооружение, объект незавершенного строительства	48:04:0730121

1	2	3
5.	Адрес здания, сооружения, объекта незавершенного строительства	399420, Российская Федерация, Липецкая область, Добринский р-н, Богородицкое с, Свободы ул, д 64
5.1.	Сведения о местоположении здания, сооружения, объекта незавершенного строительства (при отсутствии адреса) в структурированном в соответствии с федеральной информационной адресной системой виде	—
5.2.	Дополнительные сведения о местоположении	—
6.	Иные сведения	—

3. Пояснения к сведениям об объекте недвижимости с кадастровым номером 48:04:0730121:46 :

1.	—
----	---

1. Сведения о характерных точках контура объекта недвижимости с кадастровым номером 48:04:0730121:47 :

Система координат	<u>МСК-48, зона 1</u>	Зона №	<u>1</u>
-------------------	-----------------------	--------	----------

Обозначение характерных точек границ	Содержатся в Едином государственном реестре недвижимости			Определены в ходе выполнения комплексных кадастровых работ			Метод определения координат	Формулы, примененные для расчета средней квадратической погрешности определения координат характерных точек (Mt), м, с подставленными в такие формулы значениями и итоговые (вычисленные) значения Mt, м
	координаты, м		Радиус, м	координаты, м		Радиус, м		
	X	Y	R	X	Y	R		
1	2	3	4	5	6	7	8	9
н12570	—	—	—	380 700,19	1 377 378,91	—	Метод спутниковых геодезических измерений (определений)	$\sqrt{(0,10^2 + 0,10^2)} = 0,10$
н12580	—	—	—	380 711,67	1 377 379,35	—		
н12590	—	—	—	380 712,08	1 377 383,82	—		
н12600	—	—	—	380 700,50	1 377 384,47	—		
н12570	—	—	—	380 700,19	1 377 378,91	—		

2. Сведения о характеристиках объекта недвижимости с кадастровым номером 48:04:0730121:47 :

№ п/п	Наименование характеристики	Значение характеристики
1	2	3
1.	Вид объекта недвижимости	Здание

1	2	3
2.	Ранее присвоенный государственный учетный номер (инвентарный) здания, сооружения, объекта незавершенного строительства	—
3.	Кадастровый номер земельного участка (земельных участков), в границах которого (которых) расположены здание, сооружение, объект незавершенного строительства	—
4.	Уникальный учетный номер кадастрового квартала, в границах которого расположены здание, сооружение, объект незавершенного строительства	48:04:0730121
5.	Адрес здания, сооружения, объекта незавершенного строительства	399420, Российская Федерация, Липецкая область, Добринский р-н, Богородицкое с, Свободы ул, д 60
5.1.	Сведения о местоположении здания, сооружения, объекта незавершенного строительства (при отсутствии адреса) в структурированном в соответствии с федеральной информационной адресной системой виде	—
5.2.	Дополнительные сведения о местоположении	—
6.	Иные сведения	—

3. Пояснения к сведениям об объекте недвижимости с кадастровым номером 48:04:0730121:47 :

1.	—
----	---

1. Сведения о характерных точках контура объекта недвижимости с кадастровым номером 48:04:0730121:48 :

Система координат		МСК-48, зона 1					Зона № 1	
Обозначение характерных точек границ	Содержатся в Едином государственном реестре недвижимости			Определены в ходе выполнения комплексных кадастровых работ			Метод определения координат	Формулы, примененные для расчета средней квадратической погрешности определения координат характерных точек (Mt), м, с подставленными в такие формулы значениями и итоговые (вычисленные) значения Mt, м
	координаты, м		Радиус, м	координаты, м		Радиус, м		
	X	Y	R	X	Y	R		
1	2	3	4	5	6	7	8	9
н1261О	—	—	—	380 740,87	1 377 371,14	—	Метод спутниковых геодезических измерений (определений)	$\sqrt{(0,10^2 + 0,10^2)} = 0,10$
н1262О	—	—	—	380 749,00	1 377 371,17	—		
н1263О	—	—	—	380 749,01	1 377 374,86	—		

1	2	3	4	5	6	7	8	9
н12640	—	—	—	380 740,85	1 377 374,94	—	Метод спутниковых геодезических измерений (определений)	$\sqrt{(0,10^2 + 0,10^2)} = 0,10$
н12610	—	—	—	380 740,87	1 377 371,14	—		

2. Сведения о характеристиках объекта недвижимости с кадастровым номером 48:04:0730121:48 :

№ п/п	Наименование характеристики	Значение характеристики
1	2	3
1.	Вид объекта недвижимости	Здание
2.	Ранее присвоенный государственный учетный номер (инвентарный) здания, сооружения, объекта незавершенного строительства	—
3.	Кадастровый номер земельного участка (земельных участков), в границах которого (которых) расположены здание, сооружение, объект незавершенного строительства	—
4.	Уникальный учетный номер кадастрового квартала, в границах которого расположены здание, сооружение, объект незавершенного строительства	48:04:0730121
5.	Адрес здания, сооружения, объекта незавершенного строительства	399420, Российская Федерация, Липецкая область, Добринский р-н, Богородицкое с, Свободы ул, д 58
5.1.	Сведения о местоположении здания, сооружения, объекта незавершенного строительства (при отсутствии адреса) в структурированном в соответствии с федеральной информационной адресной системой виде	—
5.2.	Дополнительные сведения о местоположении	—
6.	Иные сведения	—

3. Пояснения к сведениям об объекте недвижимости с кадастровым номером 48:04:0730121:48 :

1.	—
----	---

1. Сведения о характерных точках контура объекта недвижимости с кадастровым номером 48:04:0730121:49 :

Система координат		МСК-48, зона 1					Зона № 1	
Обозначение характерных точек границ	Содержатся в Едином государственном реестре недвижимости			Определены в ходе выполнения комплексных кадастровых работ			Метод определения координат	Формулы, примененные для расчета средней квадратической погрешности определения координат характерных точек (Mt), м, с подставленными в такие формулы значениями и итоговые (вычисленные) значения Mt, м
	координаты, м		Радиус, м	координаты, м		Радиус, м		
	X	Y	R	X	Y	R		
1	2	3	4	5	6	7	8	9
н12650	—	—	—	380 333,52	1 377 431,94	—	Метод спутниковых геодезических измерений (определений)	$\sqrt{(0,10^2 + 0,10^2)} = 0,10$
н12660	—	—	—	380 332,37	1 377 420,45	—		
н12670	—	—	—	380 342,19	1 377 419,95	—		
н12680	—	—	—	380 342,98	1 377 430,86	—		
н12650	—	—	—	380 333,52	1 377 431,94	—		

2. Сведения о характеристиках объекта недвижимости с кадастровым номером 48:04:0730121:49 :

№ п/п	Наименование характеристики	Значение характеристики
1	2	3
1.	Вид объекта недвижимости	Здание
2.	Ранее присвоенный государственный учетный номер (инвентарный) здания, сооружения, объекта незавершенного строительства	—
3.	Кадастровый номер земельного участка (земельных участков), в границах которого (которых) расположены здание, сооружение, объект незавершенного строительства	—
4.	Уникальный учетный номер кадастрового квартала, в границах которого расположены здание, сооружение, объект незавершенного строительства	48:04:0730121

1	2	3
5.	Адрес здания, сооружения, объекта незавершенного строительства	399420, Российская Федерация, Липецкая область, Добринский р-н, Богородицкое с, Свободы ул, д 76а
5.1.	Сведения о местоположении здания, сооружения, объекта незавершенного строительства (при отсутствии адреса) в структурированном в соответствии с федеральной информационной адресной системой виде	—
5.2.	Дополнительные сведения о местоположении	—
6.	Иные сведения	—

3. Пояснения к сведениям об объекте недвижимости с кадастровым номером 48:04:0730121:49 :

1.	—
----	---

1. Сведения о характерных точках контура объекта недвижимости с кадастровым номером 48:04:0730121:50 :

Система координат	<u>МСК-48, зона 1</u>	Зона №	<u>1</u>
-------------------	-----------------------	--------	----------

Обозначение характерных точек границ	Содержатся в Едином государственном реестре недвижимости			Определены в ходе выполнения комплексных кадастровых работ			Метод определения координат	Формулы, примененные для расчета средней квадратической погрешности определения координат характерных точек (Mt), м, с подставленными в такие формулы значениями и итоговые (вычисленные) значения Mt, м
	координаты, м		Радиус, м	координаты, м		Радиус, м		
	X	Y	R	X	Y	R		
1	2	3	4	5	6	7	8	9
н12690	—	—	—	380 307,16	1 377 432,23	—	Метод спутниковых геодезических измерений (определений)	$\sqrt{(0,10^2 + 0,10^2)} = 0,10$
н12700	—	—	—	380 306,92	1 377 423,91	—		
н12710	—	—	—	380 310,81	1 377 423,72	—		
н12720	—	—	—	380 311,04	1 377 432,60	—		
н12690	—	—	—	380 307,16	1 377 432,23	—		

2. Сведения о характеристиках объекта недвижимости с кадастровым номером 48:04:0730121:50 :

№ п/п	Наименование характеристики	Значение характеристики
1	2	3
1.	Вид объекта недвижимости	Здание

1	2	3
2.	Ранее присвоенный государственный учетный номер (инвентарный) здания, сооружения, объекта незавершенного строительства	—
3.	Кадастровый номер земельного участка (земельных участков), в границах которого (которых) расположены здание, сооружение, объект незавершенного строительства	—
4.	Уникальный учетный номер кадастрового квартала, в границах которого расположены здание, сооружение, объект незавершенного строительства	48:04:0730121
5.	Адрес здания, сооружения, объекта незавершенного строительства	399420, Российская Федерация, Липецкая область, Добринский р-н, Богородицкое с, Свободы ул, д 78
5.1.	Сведения о местоположении здания, сооружения, объекта незавершенного строительства (при отсутствии адреса) в структурированном в соответствии с федеральной информационной адресной системой виде	—
5.2.	Дополнительные сведения о местоположении	—
6.	Иные сведения	—

3. Пояснения к сведениям об объекте недвижимости с кадастровым номером 48:04:0730121:50 :

1.	—
----	---

1. Сведения о характерных точках контура объекта недвижимости с кадастровым номером 48:04:0730121:52 :

Система координат		МСК-48, зона 1					Зона № 1	
Обозначение характерных точек границ	Содержатся в Едином государственном реестре недвижимости			Определены в ходе выполнения комплексных кадастровых работ			Метод определения координат	Формулы, примененные для расчета средней квадратической погрешности определения координат характерных точек (Mt), м, с подставленными в такие формулы значениями и итоговые (вычисленные) значения Mt, м
	координаты, м		Радиус, м	координаты, м		Радиус, м		
	X	Y	R	X	Y	R		
1	2	3	4	5	6	7	8	9
н12730	—	—	—	380 451,43	1 377 416,57	—	Метод спутниковых геодезических измерений (определений)	$\sqrt{(0,10^2 + 0,10^2)} = 0,10$
н12740	—	—	—	380 451,39	1 377 408,44	—		
н12750	—	—	—	380 454,27	1 377 408,36	—		

1	2	3	4	5	6	7	8	9
н12760	—	—	—	380 454,32	1 377 416,56	—	Метод спутниковых геодезических измерений (определений)	$\sqrt{(0,10^2 + 0,10^2)} = 0,10$
н12730	—	—	—	380 451,43	1 377 416,57	—		

2. Сведения о характеристиках объекта недвижимости с кадастровым номером 48:04:0730121:52 :

№ п/п	Наименование характеристики	Значение характеристики
1	2	3
1.	Вид объекта недвижимости	Здание
2.	Ранее присвоенный государственный учетный номер (инвентарный) здания, сооружения, объекта незавершенного строительства	—
3.	Кадастровый номер земельного участка (земельных участков), в границах которого (которых) расположены здание, сооружение, объект незавершенного строительства	—
4.	Уникальный учетный номер кадастрового квартала, в границах которого расположены здание, сооружение, объект незавершенного строительства	48:04:0730121
5.	Адрес здания, сооружения, объекта незавершенного строительства	399420, Российская Федерация, Липецкая область, Добринский р-н, Богородицкое с, Свободы ул, д 68
5.1.	Сведения о местоположении здания, сооружения, объекта незавершенного строительства (при отсутствии адреса) в структурированном в соответствии с федеральной информационной адресной системой виде	—
5.2.	Дополнительные сведения о местоположении	—
6.	Иные сведения	—

3. Пояснения к сведениям об объекте недвижимости с кадастровым номером 48:04:0730121:52 :

1.	—
----	---

1. Сведения о характерных точках контура объекта недвижимости с кадастровым номером 48:04:0730121:55 :

Система координат			МСК-48, зона 1				Зона № 1	
Обозначение характерных точек границ	Содержатся в Едином государственном реестре недвижимости			Определены в ходе выполнения комплексных кадастровых работ			Метод определения координат	Формулы, примененные для расчета средней квадратической погрешности определения координат характерных точек (Mt), м, с подставленными в такие формулы значениями и итоговые (вычисленные) значения Mt, м
	координаты, м		Радиус, м	координаты, м		Радиус, м		
	X	Y	R	X	Y	R		
1	2	3	4	5	6	7	8	9
1	380 756,30	1 377 239,88	—	380 756,30	1 377 239,88	—	Метод спутниковых геодезических измерений (определений)	$\sqrt{(0,10^2 + 0,10^2)} = 0,10$
2	380 755,83	1 377 249,07	—	380 755,83	1 377 249,07	—		
3	380 745,15	1 377 248,50	—	380 745,15	1 377 248,50	—		
4	380 745,62	1 377 239,31	—	380 745,62	1 377 239,31	—		
5	380 746,68	1 377 239,36	—	380 746,68	1 377 239,36	—		
6	380 747,09	1 377 237,57	—	380 747,09	1 377 237,57	—		
7	380 749,98	1 377 237,71	—	380 749,98	1 377 237,71	—		
8	380 750,21	1 377 239,56	—	380 750,21	1 377 239,56	—		
1	380 756,30	1 377 239,88	—	380 756,30	1 377 239,88	—		

2. Сведения о характеристиках объекта недвижимости с кадастровым номером 48:04:0730121:55 :

№ п/п	Наименование характеристики	Значение характеристики
1	2	3
1.	Вид объекта недвижимости	Здание
2.	Ранее присвоенный государственный учетный номер (инвентарный) здания, сооружения, объекта незавершенного строительства	—

1	2	3
3.	Кадастровый номер земельного участка (земельных участков), в границах которого (которых) расположены здание, сооружение, объект незавершенного строительства	—
4.	Уникальный учетный номер кадастрового квартала, в границах которого расположены здание, сооружение, объект незавершенного строительства	48:04:0730121
5.	Адрес здания, сооружения, объекта незавершенного строительства	399420, Российская Федерация, Липецкая область, Добринский р-н, Богородицкое с, Свободы ул, д 58А
5.1.	Сведения о местоположении здания, сооружения, объекта незавершенного строительства (при отсутствии адреса) в структурированном в соответствии с федеральной информационной адресной системой виде	—
5.2.	Дополнительные сведения о местоположении	—
6.	Иные сведения	—

3. Пояснения к сведениям об объекте недвижимости с кадастровым номером 48:04:0730121:55 :

1.	—
----	---

1. Сведения о характерных точках контура объекта недвижимости с кадастровым номером 48:04:0730121:265 :

Система координат	<u>МСК-48, зона 1</u>	Зона №	<u>1</u>
-------------------	-----------------------	--------	----------

Обозначение характерных точек границ	Содержатся в Едином государственном реестре недвижимости			Определены в ходе выполнения комплексных кадастровых работ			Метод определения координат	Формулы, примененные для расчета средней квадратической погрешности определения координат характерных точек (Mt), м, с подставленными в такие формулы значениями и итоговые (вычисленные) значения Mt, м
	координаты, м		Радиус, м	координаты, м		Радиус, м		
	X	Y	R	X	Y	R		
1	2	3	4	5	6	7	8	9
1	380 917,26	1 377 351,84	—	380 917,26	1 377 351,84	—	Метод спутниковых геодезических измерений (определений)	$\sqrt{(0,10^2 + 0,10^2)} = 0,10$
2	380 916,46	1 377 356,98	—	380 916,46	1 377 356,98	—		
3	380 912,01	1 377 356,28	—	380 912,01	1 377 356,28	—		
4	380 912,82	1 377 351,15	—	380 912,82	1 377 351,15	—		

1	2	3	4	5	6	7	8	9
1	380 917,26	1 377 351,84	—	380 917,26	1 377 351,84	—	Метод спутниковых геодезических измерений (определений)	$\sqrt{(0,10^2 + 0,10^2)} = 0,10$

2. Сведения о характеристиках объекта недвижимости с кадастровым номером 48:04:0730121:265 :

№ п/п	Наименование характеристики	Значение характеристики
1	2	3
1.	Вид объекта недвижимости	Здание
2.	Ранее присвоенный государственный учетный номер (инвентарный) здания, сооружения, объекта незавершенного строительства	—
3.	Кадастровый номер земельного участка (земельных участков), в границах которого (которых) расположены здание, сооружение, объект незавершенного строительства	—
4.	Уникальный учетный номер кадастрового квартала, в границах которого расположены здание, сооружение, объект незавершенного строительства	48:04:0730121
5.	Адрес здания, сооружения, объекта незавершенного строительства	399420, Российская Федерация, Липецкая область, Добринский р-н, Богородицкое с, Свободы ул, д 50А
5.1.	Сведения о местоположении здания, сооружения, объекта незавершенного строительства (при отсутствии адреса) в структурированном в соответствии с федеральной информационной адресной системой виде	—
5.2.	Дополнительные сведения о местоположении	—
6.	Иные сведения	—

3. Пояснения к сведениям об объекте недвижимости с кадастровым номером 48:04:0730121:265 :

1.	—
----	---

1. Сведения о характерных точках контура объекта недвижимости с кадастровым номером 48:04:0730122:21 :

Система координат <u>МСК-48, зона 1</u>		Зона № <u>1</u>						
Обозначение характерных точек границ	Содержатся в Едином государственном реестре недвижимости		Определены в ходе выполнения комплексных кадастровых работ		Метод определения координат	Формулы, примененные для расчета средней квадратической погрешности определения координат характерных точек (Mt), м, с подставленными в такие формулы значениями и итоговые (вычисленные) значения Mt, м		
	координаты, м		Радиус, м	координаты, м			Радиус, м	
	X	Y	R	X			Y	R

1	2	3	4	5	6	7	8	9
н10360	—	—	—	380 323,66	1 377 469,73	—	Метод спутниковых геодезических измерений (определений)	$\sqrt{(0,10^2 + 0,10^2)} = 0,10$
н10370	—	—	—	380 326,90	1 377 469,66	—		
н10380	—	—	—	380 327,14	1 377 479,16	—		
н10390	—	—	—	380 324,07	1 377 479,34	—		
н10360	—	—	—	380 323,66	1 377 469,73	—		

2. Сведения о характеристиках объекта недвижимости с кадастровым номером 48:04:0730122:21 :

№ п/п	Наименование характеристики	Значение характеристики
1	2	3
1.	Вид объекта недвижимости	Здание
2.	Ранее присвоенный государственный учетный номер (инвентарный) здания, сооружения, объекта незавершенного строительства	—
3.	Кадастровый номер земельного участка (земельных участков), в границах которого (которых) расположены здание, сооружение, объект незавершенного строительства	—
4.	Уникальный учетный номер кадастрового квартала, в границах которого расположены здание, сооружение, объект незавершенного строительства	48:04:0730122
5.	Адрес здания, сооружения, объекта незавершенного строительства	399420, Российская Федерация, Липецкая область, Добринский р-н, Богородицкое с, Богородицкая ул, д 59
5.1.	Сведения о местоположении здания, сооружения, объекта незавершенного строительства (при отсутствии адреса) в структурированном в соответствии с федеральной информационной адресной системой виде	—
5.2.	Дополнительные сведения о местоположении	—
6.	Иные сведения	—

3. Пояснения к сведениям об объекте недвижимости с кадастровым номером 48:04:0730122:21 :

1.	—
----	---

1. Сведения о характерных точках контура объекта недвижимости с кадастровым номером 48:04:0730122:22 :

Система координат		МСК-48, зона 1					Зона № 1	
Обозначение характерных точек границ	Содержатся в Едином государственном реестре недвижимости			Определены в ходе выполнения комплексных кадастровых работ			Метод определения координат	Формулы, примененные для расчета средней квадратической погрешности определения координат характерных точек (Mt), м, с подставленными в такие формулы значениями и итоговые (вычисленные) значения Mt, м
	координаты, м		Радиус, м	координаты, м		Радиус, м		
	X	Y	R	X	Y	R		
1	2	3	4	5	6	7	8	9
н10400	—	—	—	380 288,64	1 377 470,15	—	Метод спутниковых геодезических измерений (определений)	$\sqrt{(0,10^2 + 0,10^2)} = 0,10$
н10410	—	—	—	380 295,34	1 377 468,48	—		
н10420	—	—	—	380 297,65	1 377 483,52	—		
н10430	—	—	—	380 290,36	1 377 484,45	—		
н10400	—	—	—	380 288,64	1 377 470,15	—		

2. Сведения о характеристиках объекта недвижимости с кадастровым номером 48:04:0730122:22 :

№ п/п	Наименование характеристики	Значение характеристики
1	2	3
1.	Вид объекта недвижимости	Здание
2.	Ранее присвоенный государственный учетный номер (инвентарный) здания, сооружения, объекта незавершенного строительства	—
3.	Кадастровый номер земельного участка (земельных участков), в границах которого (которых) расположены здание, сооружение, объект незавершенного строительства	—
4.	Уникальный учетный номер кадастрового квартала, в границах которого расположены здание, сооружение, объект незавершенного строительства	48:04:0730122

1	2	3
5.	Адрес здания, сооружения, объекта незавершенного строительства	399420, Российская Федерация, Липецкая область, Добринский р-н, Богородицкое с, Богородицкая ул, д 61
5.1.	Сведения о местоположении здания, сооружения, объекта незавершенного строительства (при отсутствии адреса) в структурированном в соответствии с федеральной информационной адресной системой виде	—
5.2.	Дополнительные сведения о местоположении	—
6.	Иные сведения	—

3. Пояснения к сведениям об объекте недвижимости с кадастровым номером 48:04:0730122:22 :

1.	—
----	---

1. Сведения о характерных точках контура объекта недвижимости с кадастровым номером 48:04:0730122:23 :

Система координат	<u>МСК-48, зона 1</u>	Зона №	<u>1</u>
-------------------	-----------------------	--------	----------

Обозначение характерных точек границ	Содержатся в Едином государственном реестре недвижимости			Определены в ходе выполнения комплексных кадастровых работ			Метод определения координат	Формулы, примененные для расчета средней квадратической погрешности определения координат характерных точек (Mt), м, с подставленными в такие формулы значениями и итоговые (вычисленные) значения Mt, м
	координаты, м		Радиус, м	координаты, м		Радиус, м		
	X	Y	R	X	Y	R		
1	2	3	4	5	6	7	8	9
н10440	—	—	—	380 464,01	1 377 451,48	—	Метод спутниковых геодезических измерений (определений)	$\sqrt{(0,10^2 + 0,10^2)} = 0,10$
н10450	—	—	—	380 472,94	1 377 450,58	—		
н10460	—	—	—	380 473,54	1 377 455,46	—		
н10470	—	—	—	380 464,69	1 377 456,58	—		
н10440	—	—	—	380 464,01	1 377 451,48	—		

2. Сведения о характеристиках объекта недвижимости с кадастровым номером 48:04:0730122:23 :

№ п/п	Наименование характеристики	Значение характеристики
1	2	3
1.	Вид объекта недвижимости	Здание

1	2	3
2.	Ранее присвоенный государственный учетный номер (инвентарный) здания, сооружения, объекта незавершенного строительства	—
3.	Кадастровый номер земельного участка (земельных участков), в границах которого (которых) расположены здание, сооружение, объект незавершенного строительства	—
4.	Уникальный учетный номер кадастрового квартала, в границах которого расположены здание, сооружение, объект незавершенного строительства	48:04:0730122
5.	Адрес здания, сооружения, объекта незавершенного строительства	399420, Российская Федерация, Липецкая область, Добринский р-н, Богородицкое с, Богородицкая ул, д 49
5.1.	Сведения о местоположении здания, сооружения, объекта незавершенного строительства (при отсутствии адреса) в структурированном в соответствии с федеральной информационной адресной системой виде	—
5.2.	Дополнительные сведения о местоположении	—
6.	Иные сведения	—

3. Пояснения к сведениям об объекте недвижимости с кадастровым номером 48:04:0730122:23 :

1.	—
----	---

1. Сведения о характерных точках контура объекта недвижимости с кадастровым номером 48:04:0730122:25 :

Система координат МСК-48, зона 1 Зона № 1

Обозначение характерных точек границ	Содержатся в Едином государственном реестре недвижимости			Определены в ходе выполнения комплексных кадастровых работ			Метод определения координат	Формулы, примененные для расчета средней квадратической погрешности определения координат характерных точек (Mt), м, с подставленными в такие формулы значениями и итоговые (вычисленные) значения Mt, м
	координаты, м		Радиус, м	координаты, м		Радиус, м		
	X	Y	R	X	Y	R		
1	2	3	4	5	6	7	8	9
н10480	—	—	—	380 518,44	1 377 446,22	—	Метод спутниковых геодезических измерений (определений)	$\sqrt{(0,10^2 + 0,10^2)} = 0,10$
н10490	—	—	—	380 519,03	1 377 455,18	—		
н10500	—	—	—	380 514,14	1 377 455,61	—		

1	2	3	4	5	6	7	8	9
н10510	—	—	—	380 512,78	1 377 446,79	—	Метод спутниковых геодезических измерений (определений)	$\sqrt{(0,10^2 + 0,10^2)} = 0,10$
н10480	—	—	—	380 518,44	1 377 446,22	—		

2. Сведения о характеристиках объекта недвижимости с кадастровым номером 48:04:0730122:25 :

№ п/п	Наименование характеристики	Значение характеристики
1	2	3
1.	Вид объекта недвижимости	Здание
2.	Ранее присвоенный государственный учетный номер (инвентарный) здания, сооружения, объекта незавершенного строительства	—
3.	Кадастровый номер земельного участка (земельных участков), в границах которого (которых) расположены здание, сооружение, объект незавершенного строительства	—
4.	Уникальный учетный номер кадастрового квартала, в границах которого расположены здание, сооружение, объект незавершенного строительства	48:04:0730122
5.	Адрес здания, сооружения, объекта незавершенного строительства	399420, Российская Федерация, Липецкая область, Добринский р-н, Богородицкое с, Богородицкая ул, д 47
5.1.	Сведения о местоположении здания, сооружения, объекта незавершенного строительства (при отсутствии адреса) в структурированном в соответствии с федеральной информационной адресной системой виде	—
5.2.	Дополнительные сведения о местоположении	—
6.	Иные сведения	—

3. Пояснения к сведениям об объекте недвижимости с кадастровым номером 48:04:0730122:25 :

1.	—
----	---

1. Сведения о характерных точках контура объекта недвижимости с кадастровым номером 48:04:0730122:27 :

Система координат		МСК-48, зона 1					Зона № 1	
Обозначение характерных точек границ	Содержатся в Едином государственном реестре недвижимости			Определены в ходе выполнения комплексных кадастровых работ			Метод определения координат	Формулы, примененные для расчета средней квадратической погрешности определения координат характерных точек (Mt), м, с подставленными в такие формулы значениями и итоговые (вычисленные) значения Mt, м
	координаты, м		Радиус, м	координаты, м		Радиус, м		
	X	Y	R	X	Y	R		
1	2	3	4	5	6	7	8	9
н10520	—	—	—	380 228,51	1 377 480,65	—	Метод спутниковых геодезических измерений (определений)	$\sqrt{(0,10^2 + 0,10^2)} = 0,10$
н10530	—	—	—	380 234,31	1 377 479,29	—		
н10540	—	—	—	380 238,07	1 377 492,26	—		
н10550	—	—	—	380 232,20	1 377 493,60	—		
н10520	—	—	—	380 228,51	1 377 480,65	—		

2. Сведения о характеристиках объекта недвижимости с кадастровым номером 48:04:0730122:27 :

№ п/п	Наименование характеристики	Значение характеристики
1	2	3
1.	Вид объекта недвижимости	Здание
2.	Ранее присвоенный государственный учетный номер (инвентарный) здания, сооружения, объекта незавершенного строительства	—
3.	Кадастровый номер земельного участка (земельных участков), в границах которого (которых) расположены здание, сооружение, объект незавершенного строительства	—
4.	Уникальный учетный номер кадастрового квартала, в границах которого расположены здание, сооружение, объект незавершенного строительства	48:04:0730122

1	2	3
5.	Адрес здания, сооружения, объекта незавершенного строительства	399420, Российская Федерация, Липецкая область, Добринский р-н, Богородицкое с, Богородицкая ул, д 65
5.1.	Сведения о местоположении здания, сооружения, объекта незавершенного строительства (при отсутствии адреса) в структурированном в соответствии с федеральной информационной адресной системой виде	—
5.2.	Дополнительные сведения о местоположении	—
6.	Иные сведения	—

3. Пояснения к сведениям об объекте недвижимости с кадастровым номером 48:04:0730122:27 :

1.	—
----	---

1. Сведения о характерных точках контура объекта недвижимости с кадастровым номером 48:04:0730122:28 :

Система координат	<u>МСК-48, зона 1</u>	Зона №	<u>1</u>
-------------------	-----------------------	--------	----------

Обозначение характерных точек границ	Содержатся в Едином государственном реестре недвижимости			Определены в ходе выполнения комплексных кадастровых работ			Метод определения координат	Формулы, примененные для расчета средней квадратической погрешности определения координат характерных точек (Mt), м, с подставленными в такие формулы значениями и итоговые (вычисленные) значения Mt, м
	координаты, м		Радиус, м	координаты, м		Радиус, м		
	X	Y	R	X	Y	R		
1	2	3	4	5	6	7	8	9
1	380 454,76	1 377 455,45	—	380 454,76	1 377 455,45	—	Метод спутниковых геодезических измерений (определений)	$\sqrt{(0,10^2 + 0,10^2)} = 0,10$
2	380 455,27	1 377 459,01	—	380 455,27	1 377 459,01	—		
3	380 456,23	1 377 465,74	—	380 456,23	1 377 465,74	—		
4	380 456,50	1 377 467,63	—	380 456,50	1 377 467,63	—		
5	380 454,47	1 377 467,92	—	380 454,47	1 377 467,92	—		
6	380 454,20	1 377 466,04	—	380 454,20	1 377 466,04	—		
7	380 446,53	1 377 467,13	—	380 446,53	1 377 467,13	—		

1	2	3	4	5	6	7	8	9
8	380 445,57	1 377 460,40	—	380 445,57	1 377 460,40	—	Метод спутниковых геодезических измерений (определений)	$\sqrt{(0,10^2 + 0,10^2)} = 0,10$
9	380 450,72	1 377 459,67	—	380 450,72	1 377 459,67	—		
10	380 450,15	1 377 456,11	—	380 450,15	1 377 456,11	—		
1	380 454,76	1 377 455,45	—	380 454,76	1 377 455,45	—		

2. Сведения о характеристиках объекта недвижимости с кадастровым номером 48:04:0730122:28 :

№ п/п	Наименование характеристики	Значение характеристики
1	2	3
1.	Вид объекта недвижимости	Здание
2.	Ранее присвоенный государственный учетный номер (инвентарный) здания, сооружения, объекта незавершенного строительства	—
3.	Кадастровый номер земельного участка (земельных участков), в границах которого (которых) расположены здание, сооружение, объект незавершенного строительства	—
4.	Уникальный учетный номер кадастрового квартала, в границах которого расположены здание, сооружение, объект незавершенного строительства	48:04:0730122
5.	Адрес здания, сооружения, объекта незавершенного строительства	399420, Российская Федерация, Липецкая область, Добринский р-н, Богородицкое с, Богородицкая ул, д 51
5.1.	Сведения о местоположении здания, сооружения, объекта незавершенного строительства (при отсутствии адреса) в структурированном в соответствии с федеральной информационной адресной системой виде	—
5.2.	Дополнительные сведения о местоположении	—
6.	Иные сведения	—

3. Пояснения к сведениям об объекте недвижимости с кадастровым номером 48:04:0730122:28 :

1.	—
----	---

1. Сведения о характерных точках контура объекта недвижимости с кадастровым номером 48:04:0730301:2 :

Система координат		МСК-48, зона 1					Зона № 1	
Обозначение характерных точек границ	Содержатся в Едином государственном реестре недвижимости			Определены в ходе выполнения комплексных кадастровых работ			Метод определения координат	Формулы, примененные для расчета средней квадратической погрешности определения координат характерных точек (Mt), м, с подставленными в такие формулы значениями и итоговые (вычисленные) значения Mt, м
	координаты, м		Радиус, м	координаты, м		Радиус, м		
	X	Y	R	X	Y	R		
1	2	3	4	5	6	7	8	9
н7350	—	—	—	382 639,56	1 378 432,74	—	Метод спутниковых геодезических измерений (определений)	$\sqrt{(0,10^2 + 0,10^2)} = 0,10$
н7360	—	—	—	382 635,41	1 378 437,51	—		
н7370	—	—	—	382 629,77	1 378 433,14	—		
н7380	—	—	—	382 633,74	1 378 428,50	—		
н7350	—	—	—	382 639,56	1 378 432,74	—		

2. Сведения о характеристиках объекта недвижимости с кадастровым номером 48:04:0730301:2 :

№ п/п	Наименование характеристики	Значение характеристики
1	2	3
1.	Вид объекта недвижимости	Здание
2.	Ранее присвоенный государственный учетный номер (инвентарный) здания, сооружения, объекта незавершенного строительства	—
3.	Кадастровый номер земельного участка (земельных участков), в границах которого (которых) расположены здание, сооружение, объект незавершенного строительства	—
4.	Уникальный учетный номер кадастрового квартала, в границах которого расположены здание, сооружение, объект незавершенного строительства	48:04:0730301

1	2	3
5.	Адрес здания, сооружения, объекта незавершенного строительства	399420, Российская Федерация, Липецкая область, Добринский р-н, Богородицкое с, Богородицкая ул, д 28
5.1.	Сведения о местоположении здания, сооружения, объекта незавершенного строительства (при отсутствии адреса) в структурированном в соответствии с федеральной информационной адресной системой виде	—
5.2.	Дополнительные сведения о местоположении	—
6.	Иные сведения	—
3. Пояснения к сведениям об объекте недвижимости с кадастровым номером <u>48:04:0730301:2</u> :		
1.	—	

**Сведения о зданиях, сооружениях, объектах незавершенного строительства,
необходимые для исправления реестровых ошибок в сведениях об описании их местоположения**

1. Сведения о характерных точках контура _____ здания _____
 _____ вид объекта недвижимости (здание, сооружение, объект незавершенного строительства)
 с кадастровым номером 48:04:0730103:19 _____ :

Система координат _____ МСК-48, зона 1 _____ Зона № 1 _____

Обозначение характерных точек границ	Содержатся в Едином государственном реестре недвижимости			Определены в ходе выполнения комплексных кадастровых работ			Метод определения координат	Формулы, примененные для расчета средней квадратической погрешности определения координат характерных точек (Mt), м, с подставленными в такие формулы значениями и итоговые (вычисленные) значения Mt, м
	координаты, м		Радиус, м	координаты, м		Радиус, м		
	X	Y	R	X	Y	R		
1	2	3	4	5	6	7	8	9
n118O	—	—	—	384 334,44	1 377 882,58	—	Метод спутниковых геодезических измерений (определений)	$\sqrt{(0,10^2 + 0,10^2)} = 0,10$
n119O	—	—	—	384 332,18	1 377 887,77	—		
n120O	—	—	—	384 320,50	1 377 882,82	—		
n121O	—	—	—	384 322,80	1 377 877,52	—		
n118O	—	—	—	384 334,44	1 377 882,58	—		

2. Иные сведения об объекте недвижимости с кадастровым номером _____ 48:04:0730103:19 _____ :

1. _____

3. Пояснения к сведениям об объекте недвижимости с кадастровым номером _____ 48:04:0730103:19 _____ :

1. _____

1. Сведения о характерных точках контура							здания		
с кадастровым номером							48:04:0730110:13		
вид объекта недвижимости (здание, сооружение, объект незавершенного строительства)									
Система координат							МСК-48, зона 1		
							Зона № 1		
Обозначение характерных точек границ	Содержатся в Едином государственном реестре недвижимости			Определены в ходе выполнения комплексных кадастровых работ			Метод определения координат	Формулы, примененные для расчета средней квадратической погрешности определения координат характерных точек (Mt), м, с подставленными в такие формулы значениями и итоговые (вычисленные) значения Mt, м	
	координаты, м		Радиус, м	координаты, м		Радиус, м			
	X	Y	R	X	Y	R			
1	2	3	4	5	6	7	8	9	
н3920	—	—	—	383 221,37	1 378 204,53	—	Метод спутниковых геодезических измерений (определений)	$\sqrt{(0,10^2 + 0,10^2)} = 0,10$	
н3930	—	—	—	383 225,83	1 378 208,16	—			
н3940	—	—	—	383 229,04	1 378 210,78	—			
н3950	—	—	—	383 222,63	1 378 218,65	—			
н3960	—	—	—	383 219,69	1 378 216,25	—			
н3970	—	—	—	383 214,96	1 378 212,40	—			
н3980	—	—	—	383 219,28	1 378 207,09	—			
н3920	—	—	—	383 221,37	1 378 204,53	—			
2. Иные сведения об объекте недвижимости с кадастровым номером							48:04:0730110:13		
1.	—								
3. Пояснения к сведениям об объекте недвижимости с кадастровым номером							48:04:0730110:13		
1.	—								

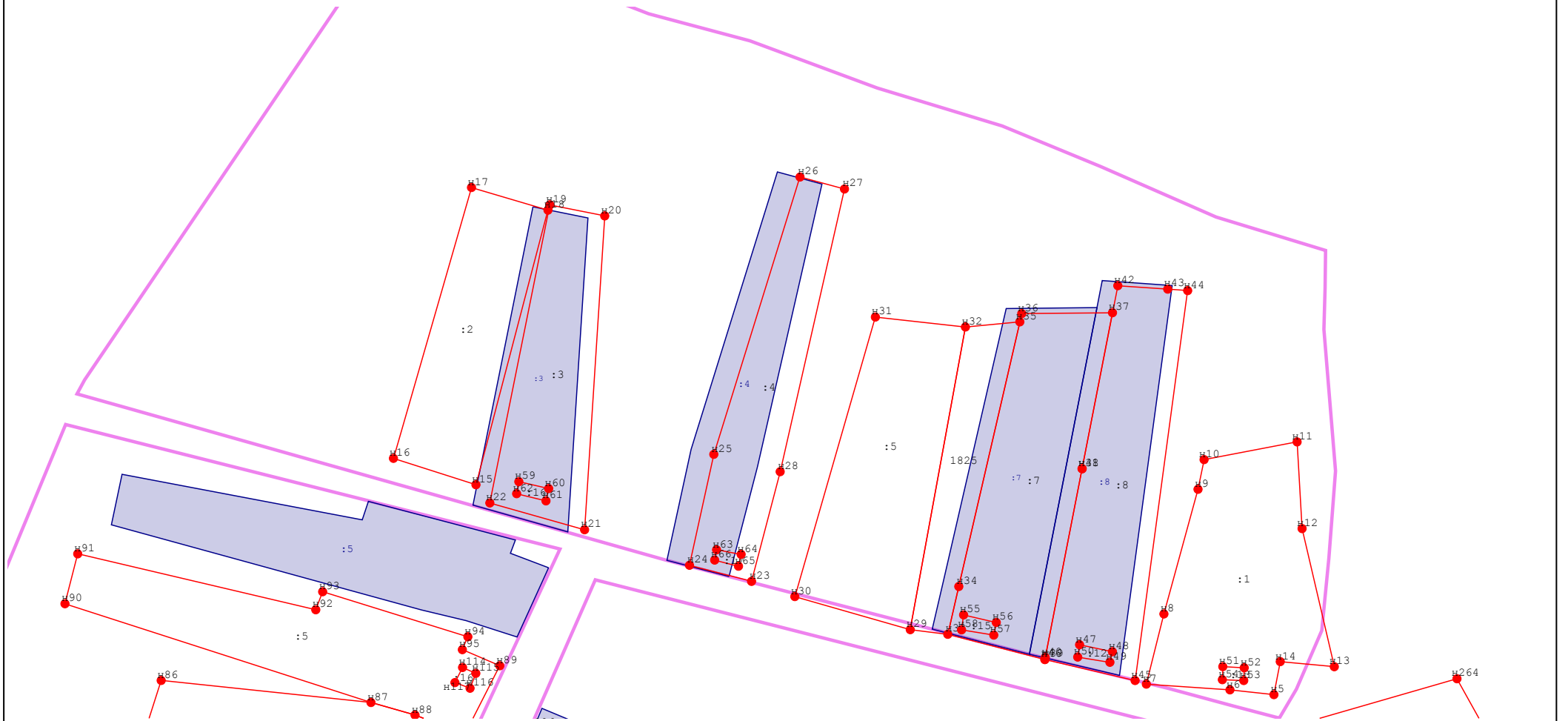
1. Сведения о характерных точках контура							здания		
с кадастровым номером							48:04:0730118:77		
вид объекта недвижимости (здание, сооружение, объект незавершенного строительства)									
Система координат							МСК-48, зона 1		
							Зона № 1		
Обозначение характерных точек границ	Содержатся в Едином государственном реестре недвижимости			Определены в ходе выполнения комплексных кадастровых работ			Метод определения координат	Формулы, примененные для расчета средней квадратической погрешности определения координат характерных точек (Mt), м, с подставленными в такие формулы значениями и итоговые (вычисленные) значения Mt, м	
	координаты, м		Радиус, м	координаты, м		Радиус, м			
	X	Y	R	X	Y	R			
1	2	3	4	5	6	7	8	9	
н10	—	—	—	381 974,46	1 377 386,67	—	Метод спутниковых геодезических измерений (определений)	$\sqrt{(0,10^2 + 0,10^2)} = 0,10$	
н20	—	—	—	381 974,17	1 377 397,87	—			
н30	—	—	—	381 970,47	1 377 397,77	—			
н40	—	—	—	381 963,28	1 377 397,59	—			
н50	—	—	—	381 963,56	1 377 386,39	—			
н60	—	—	—	381 970,21	1 377 386,56	—			
н70	—	—	—	381 970,26	1 377 384,46	—			
н80	—	—	—	381 973,01	1 377 384,53	—			
н90	—	—	—	381 972,96	1 377 386,63	—			
н10	—	—	—	381 974,46	1 377 386,67	—			
2. Иные сведения об объекте недвижимости с кадастровым номером							48:04:0730118:77		
1.	—								
3. Пояснения к сведениям об объекте недвижимости с кадастровым номером							48:04:0730118:77		

1.	—									
1. Сведения о характерных точках контура _____ здания _____										
с кадастровым номером _____ 48:04:0730120:27 _____ : _____ вид объекта недвижимости (здание, сооружение, объект незавершенного строительства)										
Система координат _____ МСК-48, зона 1 _____ Зона № _____ 1 _____										
Обозначение характерных точек границ	Содержатся в Едином государственном реестре недвижимости			Определены в ходе выполнения комплексных кадастровых работ			Метод определения координат	Формулы, примененные для расчета средней квадратической погрешности определения координат характерных точек (Mt), м, с подставленными в такие формулы значениями и итоговые (вычисленные) значения Mt, м		
	координаты, м		Радиус, м	координаты, м		Радиус, м				
	X	Y	R	X	Y	R				
1	2	3	4	5	6	7	8	9		
н501О	—	—	—	381 012,58	1 377 401,35	—	Метод спутниковых геодезических измерений (определений)	$\sqrt{(0,10^2 + 0,10^2)} = 0,10$		
н496О	—	—	—	381 013,14	1 377 408,14	—				
н497О	—	—	—	380 999,04	1 377 409,31	—				
н498О	—	—	—	380 998,37	1 377 401,21	—				
н499О	—	—	—	381 010,13	1 377 400,23	—				
н500О	—	—	—	381 010,24	1 377 401,54	—				
н501О	—	—	—	381 012,58	1 377 401,35	—				
2. Иные сведения об объекте недвижимости с кадастровым номером _____ 48:04:0730120:27 _____ :										
1.	—									
3. Пояснения к сведениям об объекте недвижимости с кадастровым номером _____ 48:04:0730120:27 _____ :										
1.	—									

1. Сведения о характерных точках контура			здания					
с кадастровым номером			48:04:0730120:28					
вид объекта недвижимости (здание, сооружение, объект незавершенного строительства)								
Система координат			МСК-48, зона 1		Зона № 1			
Обозначение характерных точек границ	Содержатся в Едином государственном реестре недвижимости		Определены в ходе выполнения комплексных кадастровых работ			Метод определения координат	Формулы, примененные для расчета средней квадратической погрешности определения координат характерных точек (Mt), м, с подставленными в такие формулы значениями и итоговые (вычисленные) значения Mt, м	
	координаты, м		Радиус, м	координаты, м				Радиус, м
	X	Y	R	X	Y			R
1	2	3	4	5	6	7	8	9
н10	—	—	—	381 157,32	1 377 393,50	—	Метод спутниковых геодезических измерений (определений)	$\sqrt{(0,10^2 + 0,10^2)} = 0,10$
н20	—	—	—	381 157,71	1 377 399,82	—		
н30	—	—	—	381 146,65	1 377 400,51	—		
н40	—	—	—	381 146,26	1 377 394,18	—		
н10	—	—	—	381 157,32	1 377 393,50	—		
2. Иные сведения об объекте недвижимости с кадастровым номером			48:04:0730120:28					
1.	—							
3. Пояснения к сведениям об объекте недвижимости с кадастровым номером			48:04:0730120:28					
1.	—							

1. Сведения о характерных точках контура _____ здания _____							_____	
с кадастровым номером _____ 48:04:0730121:264 _____ :							_____	
Система координат _____ МСК-48, зона 1 _____							Зона № _____ 1 _____	
Обозначение характерных точек границ	Содержатся в Едином государственном реестре недвижимости			Определены в ходе выполнения комплексных кадастровых работ			Метод определения координат	Формулы, примененные для расчета средней квадратической погрешности определения координат характерных точек (Mt), м, с подставленными в такие формулы значениями и итоговые (вычисленные) значения Mt, м
	координаты, м		Радиус, м	координаты, м		Радиус, м		
	X	Y	R	X	Y	R		
1	2	3	4	5	6	7	8	9
н1О	—	—	—	380 999,65	1 377 351,46	—	Метод спутниковых геодезических измерений (определений)	$\sqrt{(0,10^2 + 0,10^2)} = 0,10$
н2О	—	—	—	380 999,77	1 377 357,55	—		
н3О	—	—	—	380 988,72	1 377 357,83	—		
н4О	—	—	—	380 988,56	1 377 351,69	—		
н1О	—	—	—	380 999,65	1 377 351,46	—		
2. Иные сведения об объекте недвижимости с кадастровым номером _____ 48:04:0730121:264 _____ :							_____	
1.	_____							
3. Пояснения к сведениям об объекте недвижимости с кадастровым номером _____ 48:04:0730121:264 _____ :							_____	
1.	_____							

Схема границ земельных участков

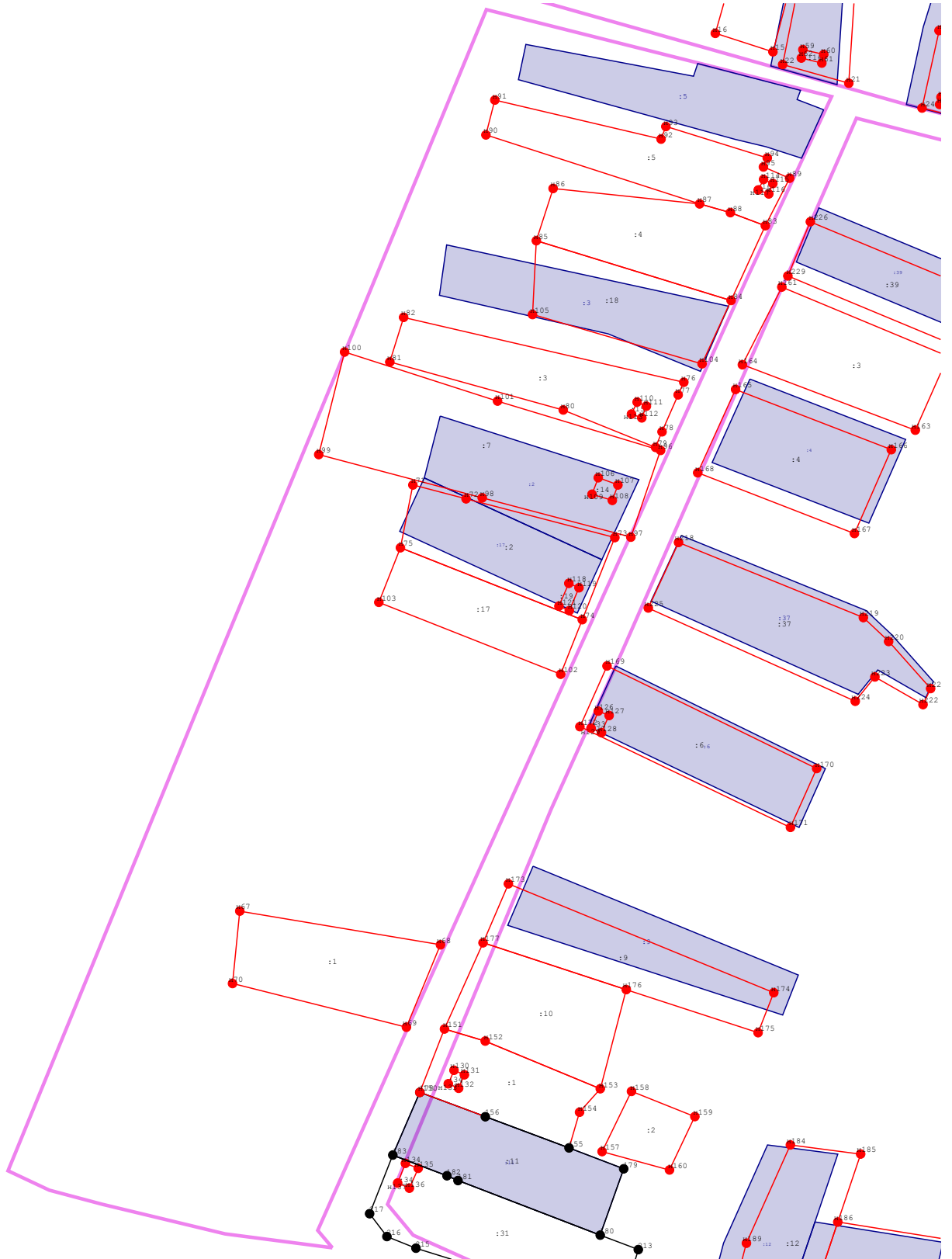


Масштаб 1:2 000

Условные обозначения:

условные обозначения представлены на листе № 477

Схема границ земельных участков

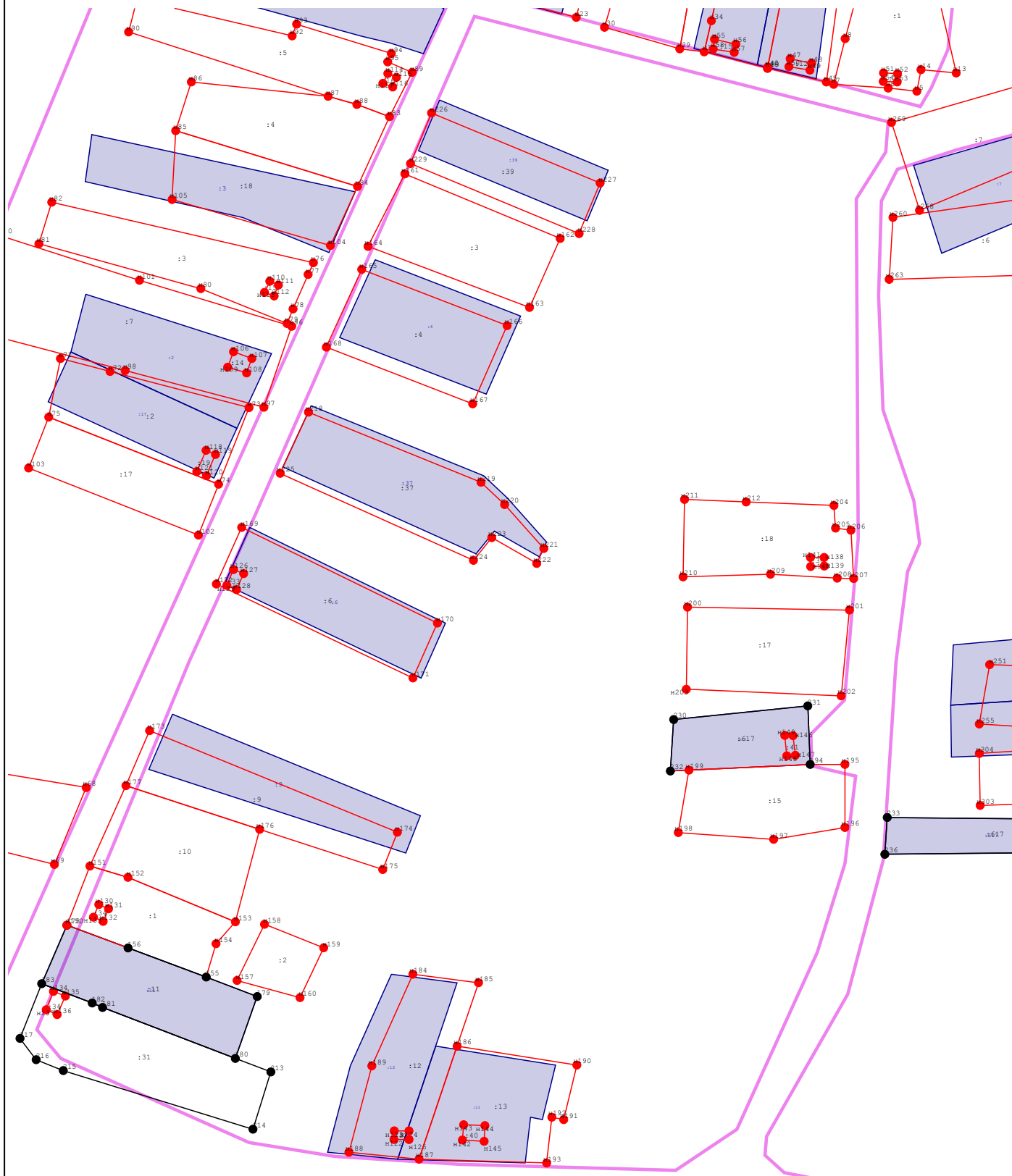


Масштаб 1:3 000

Условные обозначения:

условные обозначения представлены на листе № 477

Схема границ земельных участков

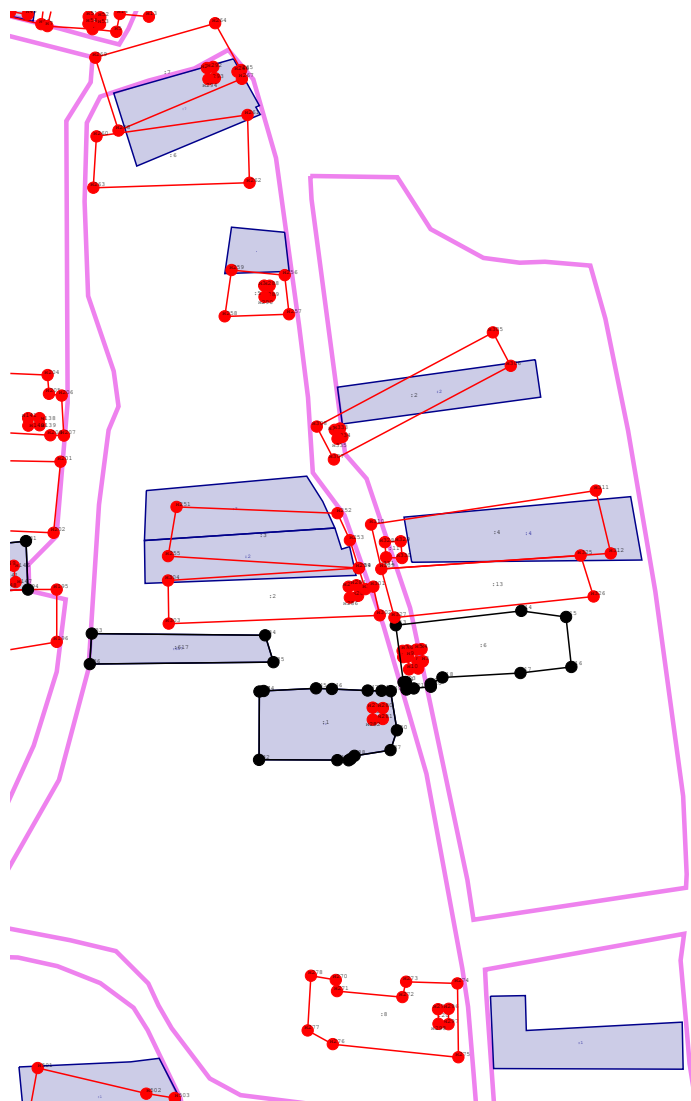


Масштаб 1:3 000

Условные обозначения:

условные обозначения представлены на листе № 477

Схема границ земельных участков



Масштаб 1:5 000

Условные обозначения:

условные обозначения представлены на листе № 477

Схема границ земельных участков



Масштаб 1:5 000

Условные обозначения:

условные обозначения представлены на листе № 477

Схема границ земельных участков

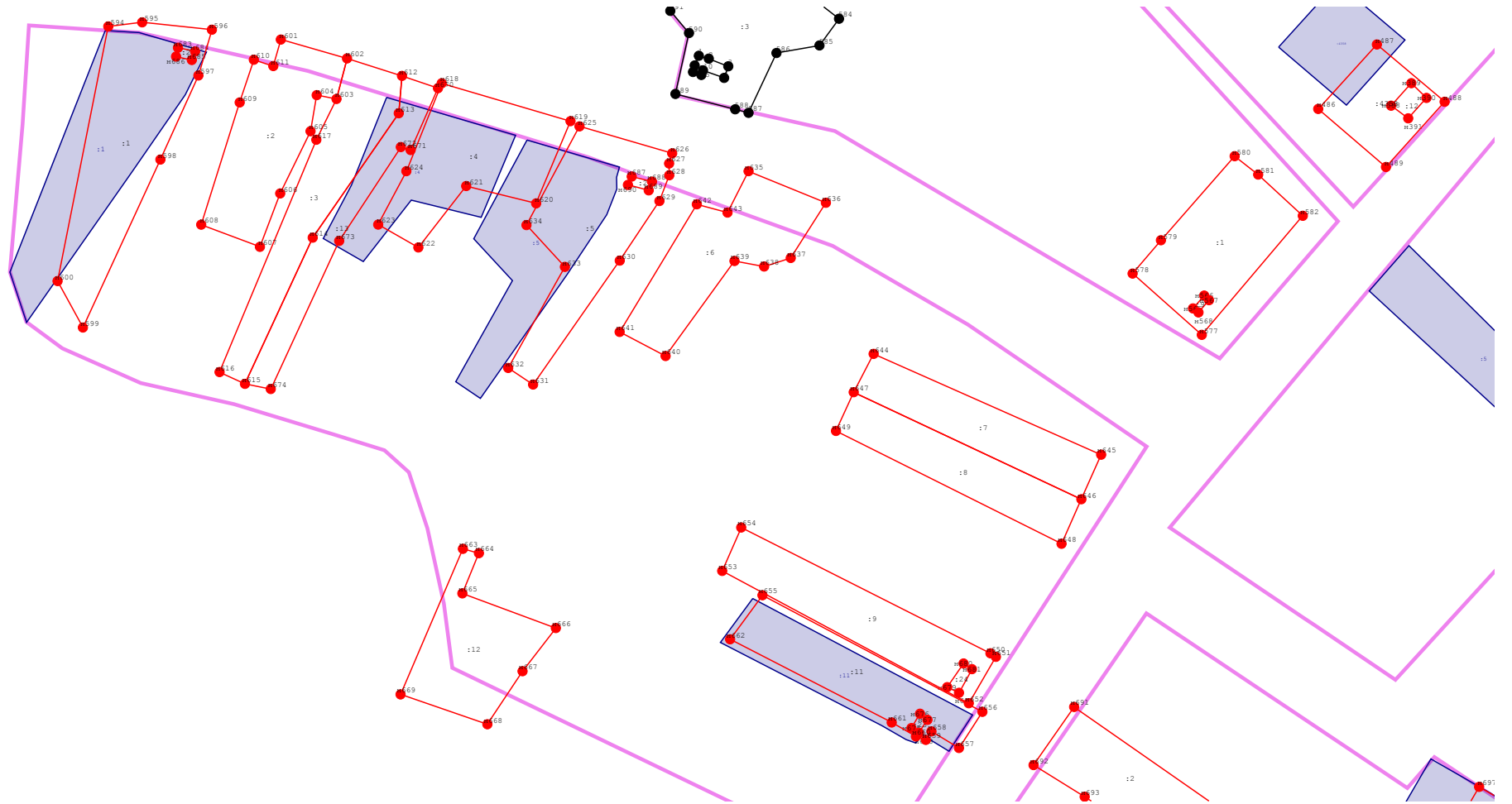


Масштаб 1:5 200

Условные обозначения:

условные обозначения представлены на листе № 477

Схема границ земельных участков



Масштаб 1:3 300

Условные обозначения:

условные обозначения представлены на листе № 477

Схема границ земельных участков

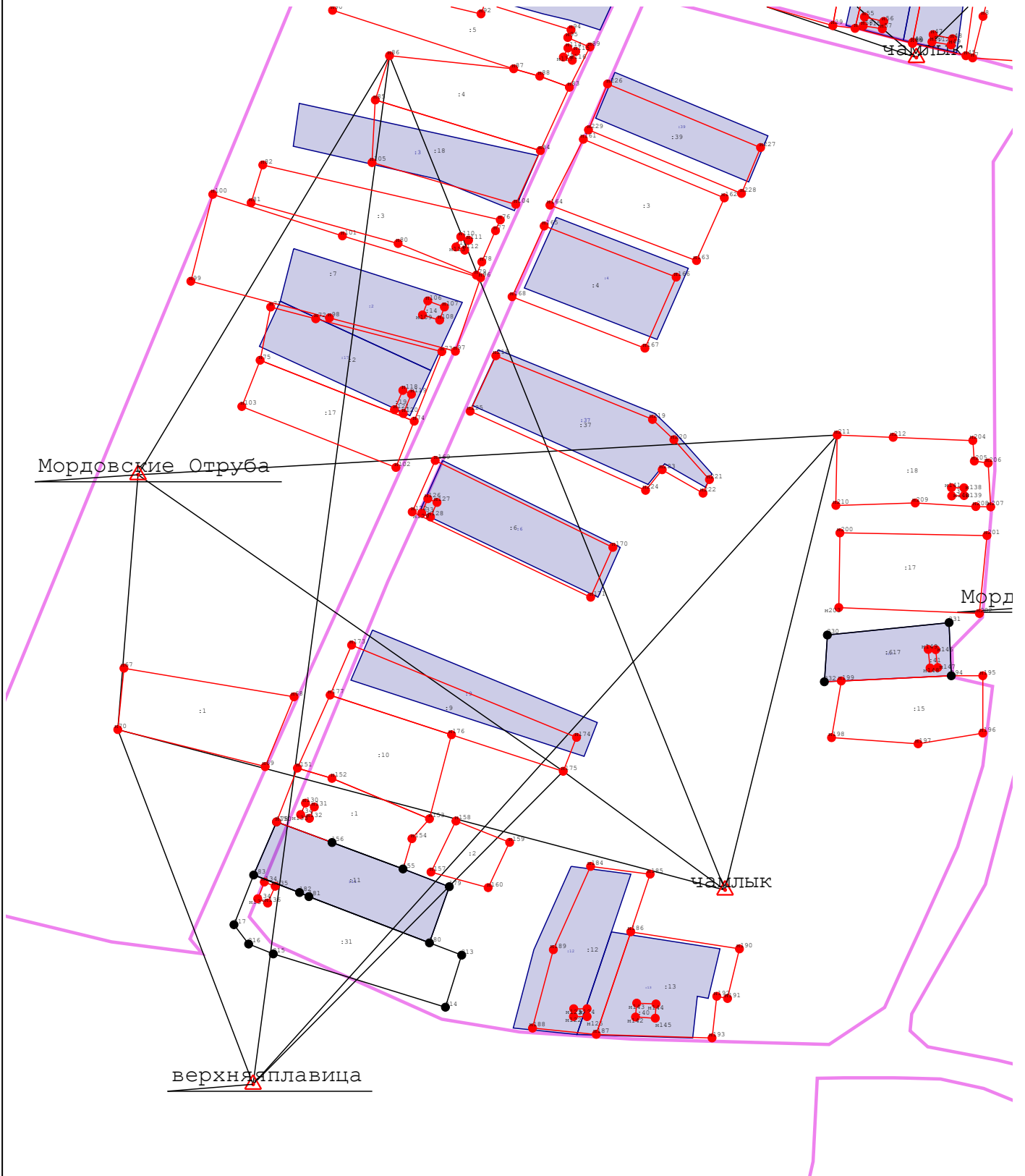


Масштаб 1:5 800

Условные обозначения:

условные обозначения представлены на листе № 477

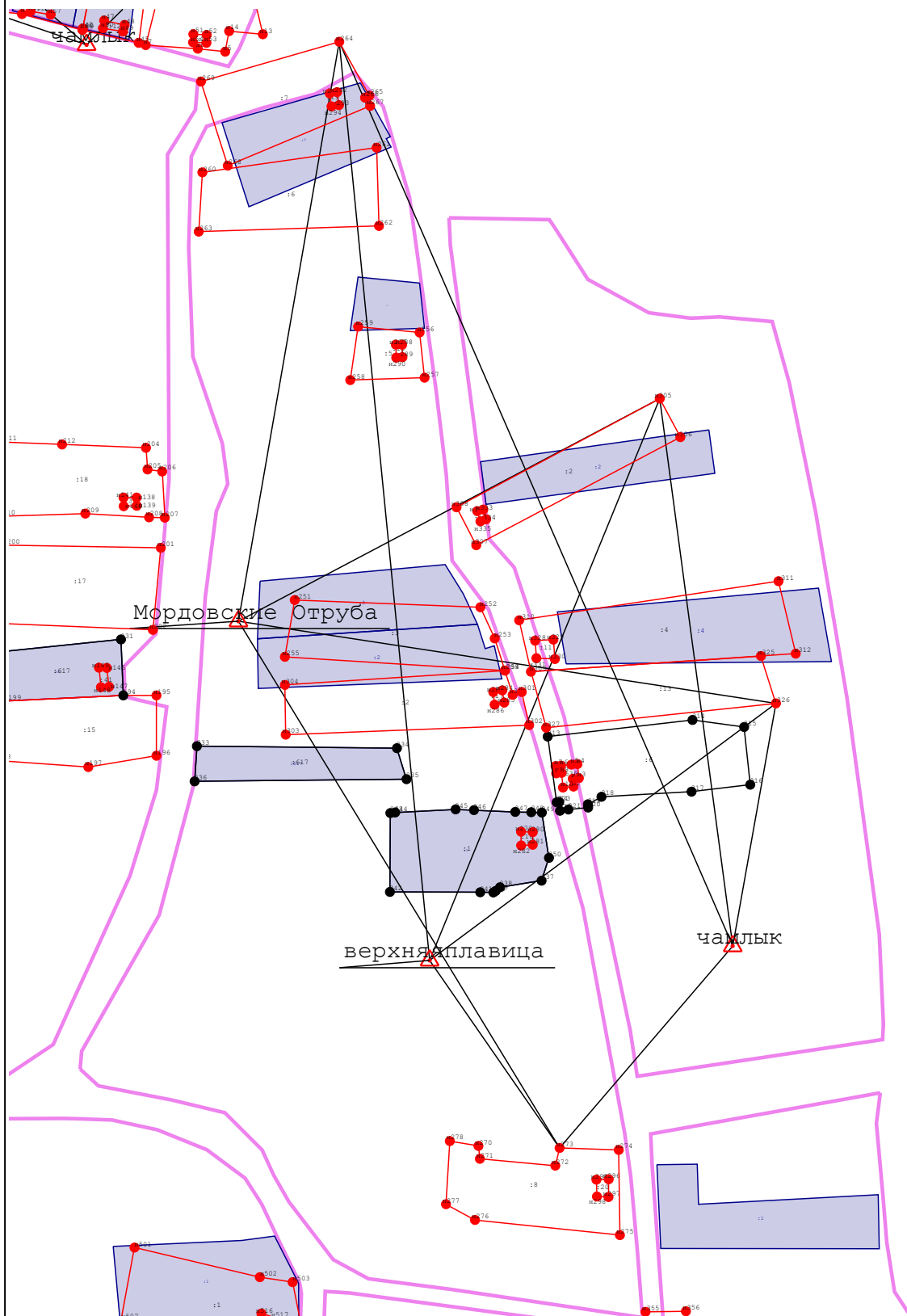
Схема геодезических построений



Условные обозначения:

условные обозначения представлены на листе № 477

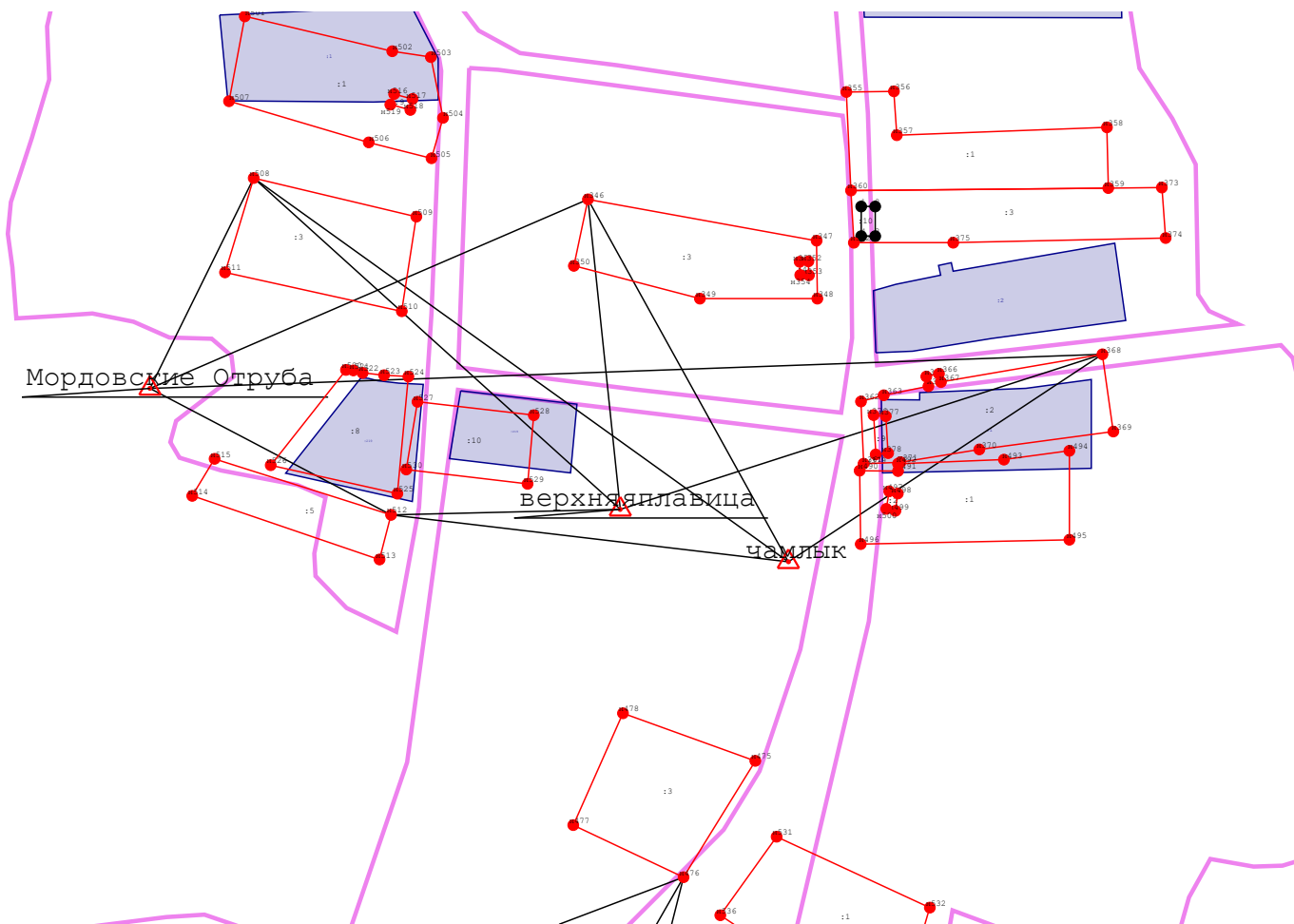
Схема геодезических построений



Условные обозначения:

условные обозначения представлены на листе № 477

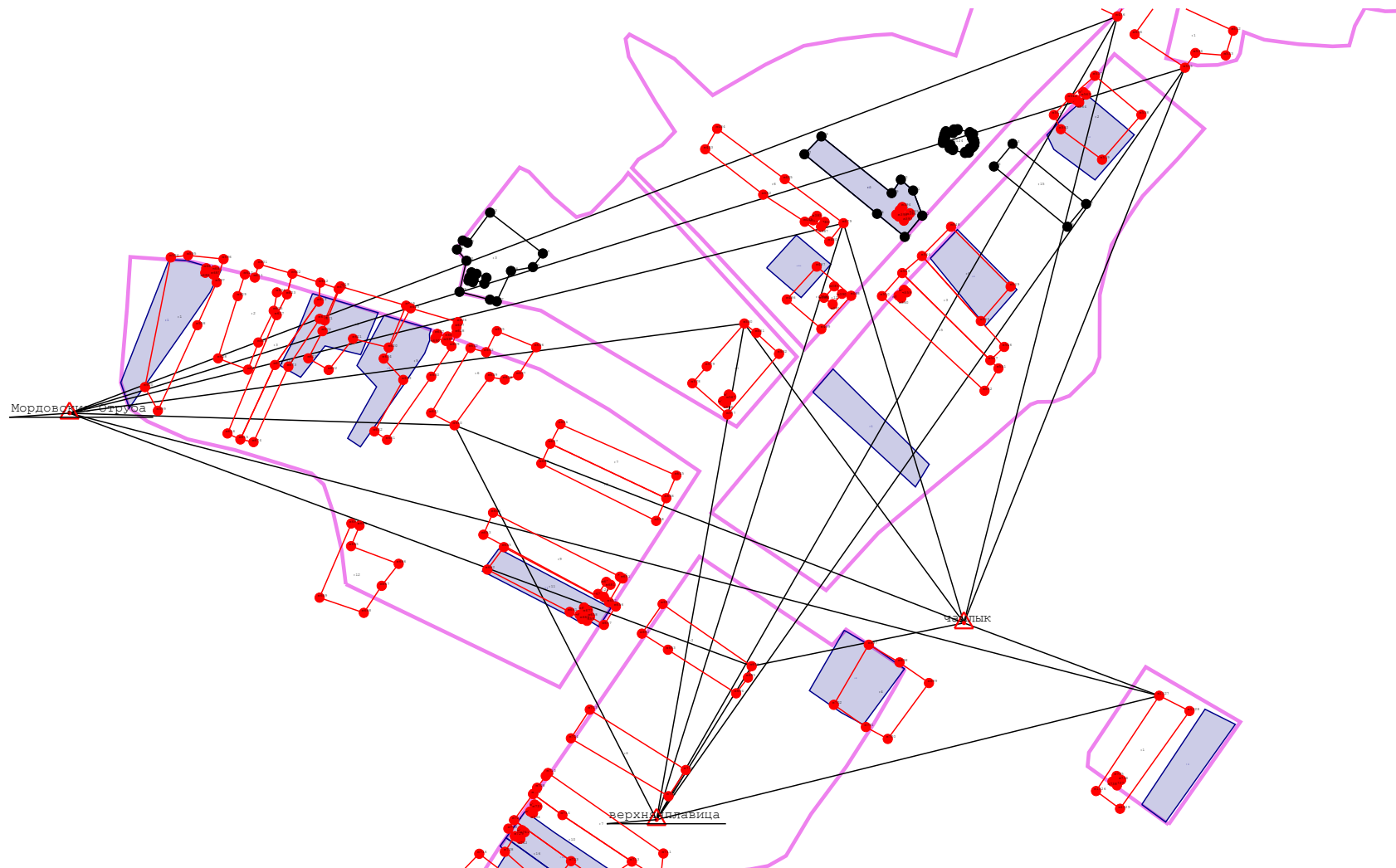
Схема геодезических построений



Условные обозначения:

условные обозначения представлены на листе № 477

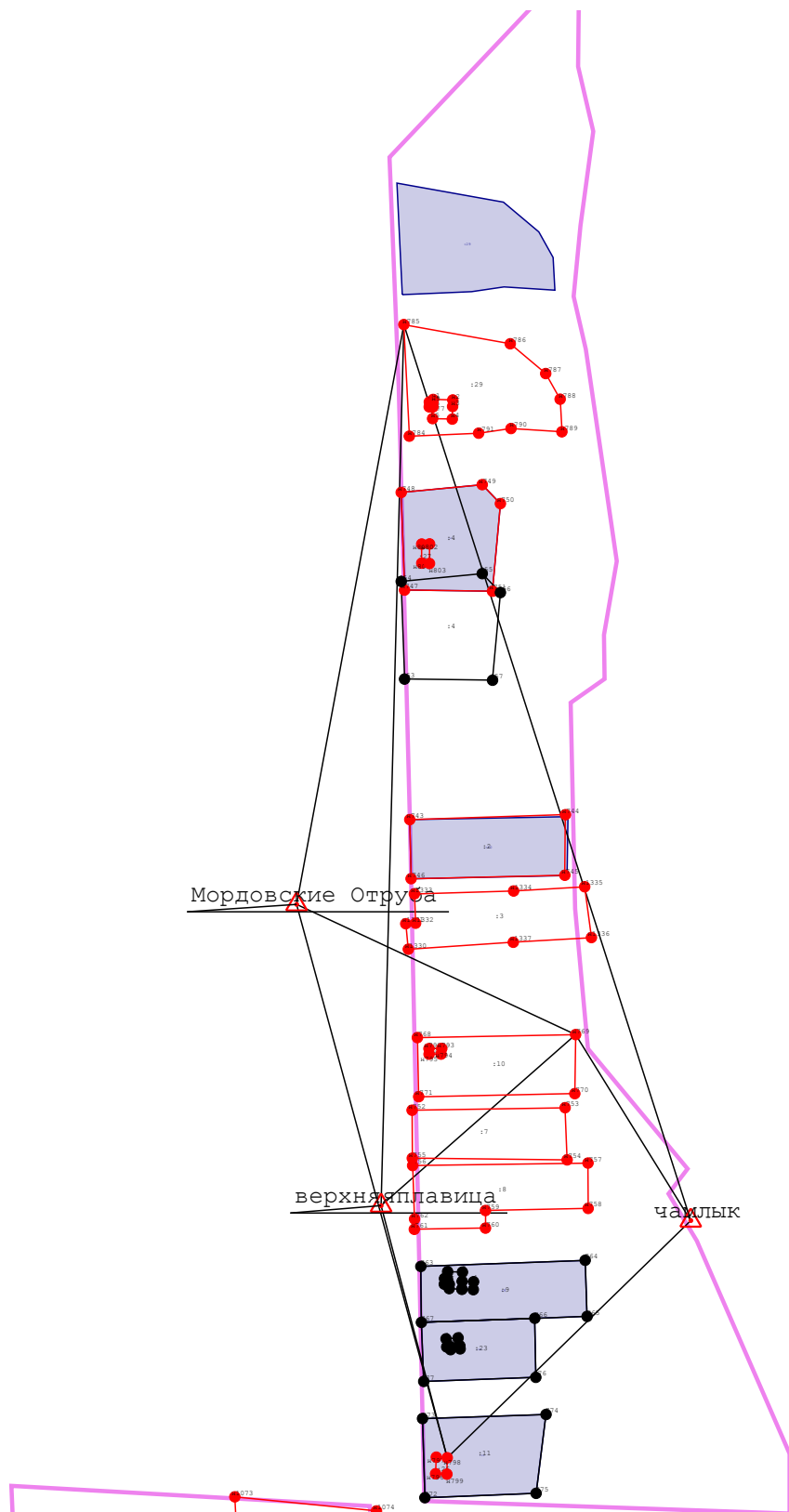
Схема геодезических построений



Условные обозначения:

условные обозначения представлены на листе № 477

Схема геодезических построений



Условные обозначения:

условные обозначения представлены на листе № 477

Схема геодезических построений

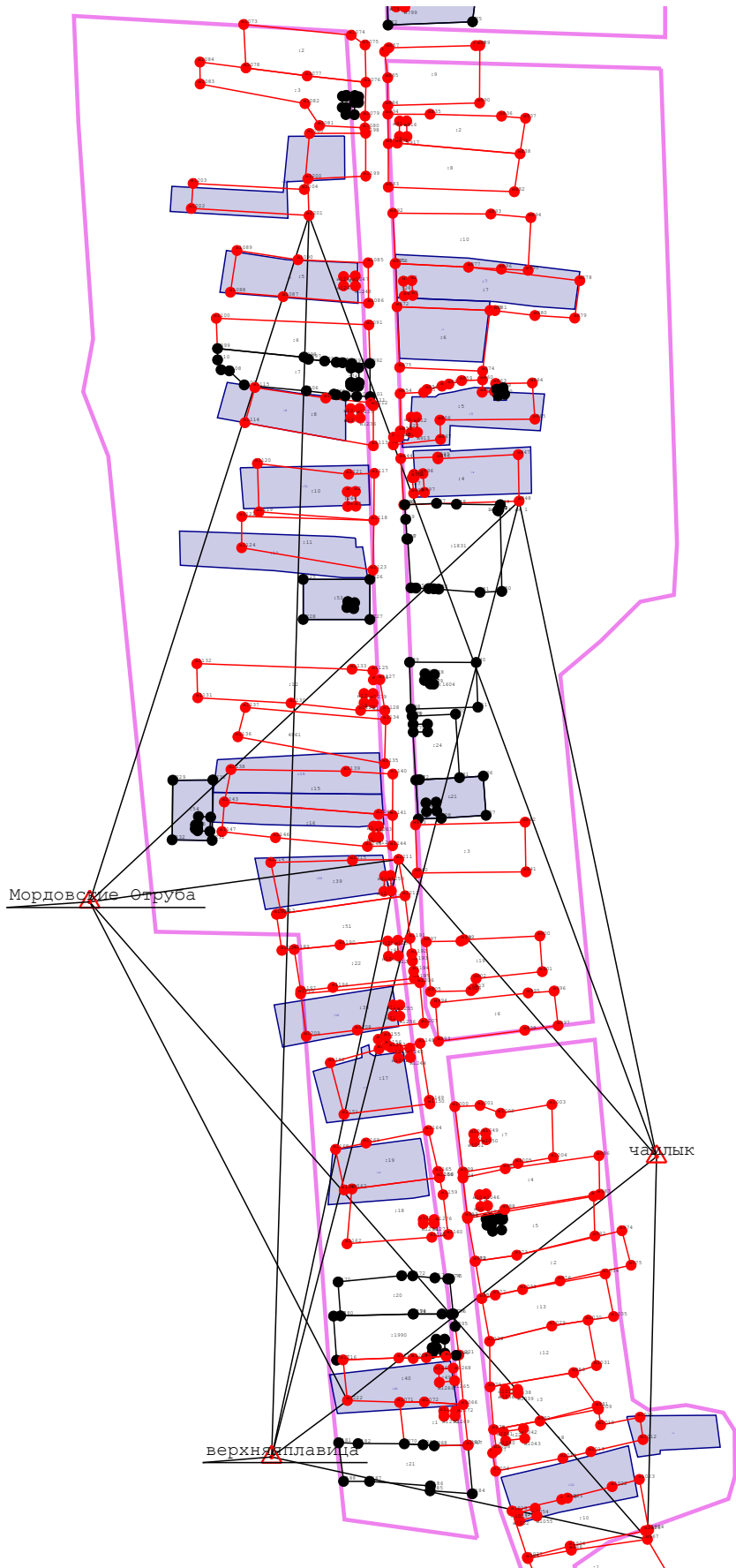
















Схема геодезических построений

Условные обозначения:

-  - характерная точка границы земельного участка, сведения ЕГРН о которой не соответствуют требованиям, установленным в соответствии с частью 13 статьи 22 Федерального закона от 13 июля 2015 г. N 218-ФЗ "О государственной регистрации недвижимости"
-  - характерная точка границы земельного участка, сведения ЕГРН о которой соответствуют требованиям, установленным в соответствии с частью 13 статьи 22 Федерального закона от 13 июля 2015 г. N 218-ФЗ "О государственной регистрации недвижимости"
-  - характерная точка границы земельного участка, сведения о которой отсутствуют в ЕГРН, местоположение которой определено при кадастровых работах (новая характерная точка)
-  - часть границы, сведения ЕГРН о которой позволяют однозначно определить ее положение на местности
-  - часть границы, местоположение которой определено при выполнении кадастровых работ
-  - Земельный участок, размеры которого не могут быть переданы в масштабе разделов графической части: образуемый земельный участок
-  - Земельный участок, размеры которого не могут быть переданы в масштабе разделов графической части: земельный участок, имеющийся в ЕГРН сведения о границе которого достаточны для определения ее положения на местности
-  - Пункт государственной геодезической сети
-  - Пункт геодезической сети специального назначения, созданной в соответствии с законодательством Российской Федерации о геодезии и картографии
-  - Точка съемочного обоснования
-  - Направления геодезических построений при создании съемочного обоснования
-  - Направления геодезических построений при определении координат характерных точек границ земельного участка
-  - Часть контура образованного проекцией существующего в ЕГРН наземного конструктивного элемента здания, сооружения, объекта незавершенного строительства
-  - Часть контура образованного проекцией вновь образованного наземного конструктивного элемента здания, сооружения, объекта незавершенного строительства